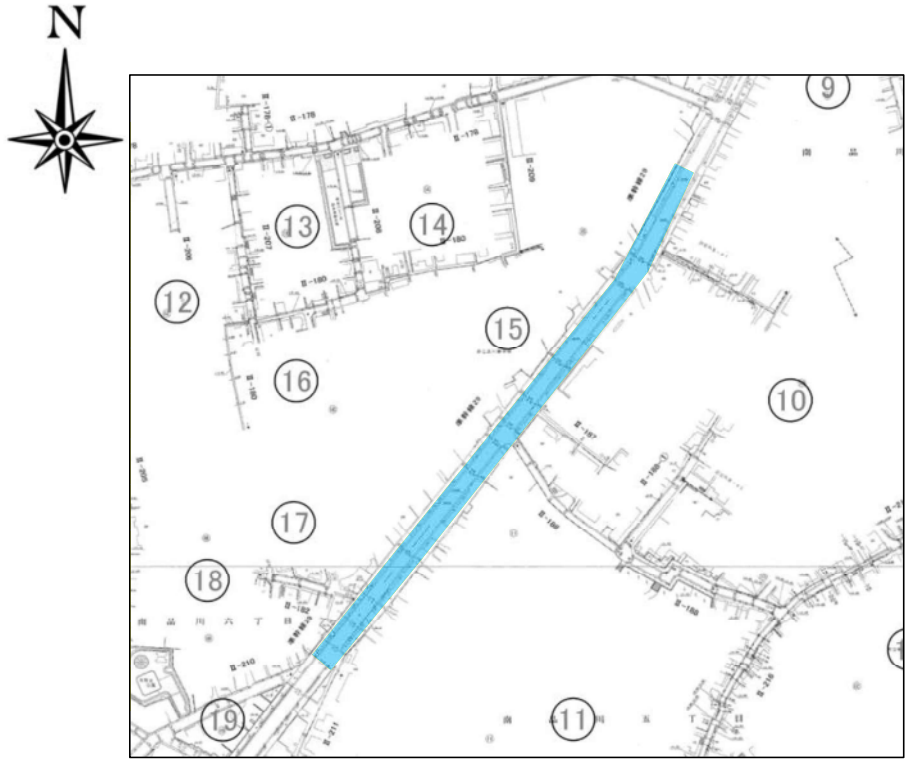


(2) 事業概要・実施箇所図

事業主体：品川区


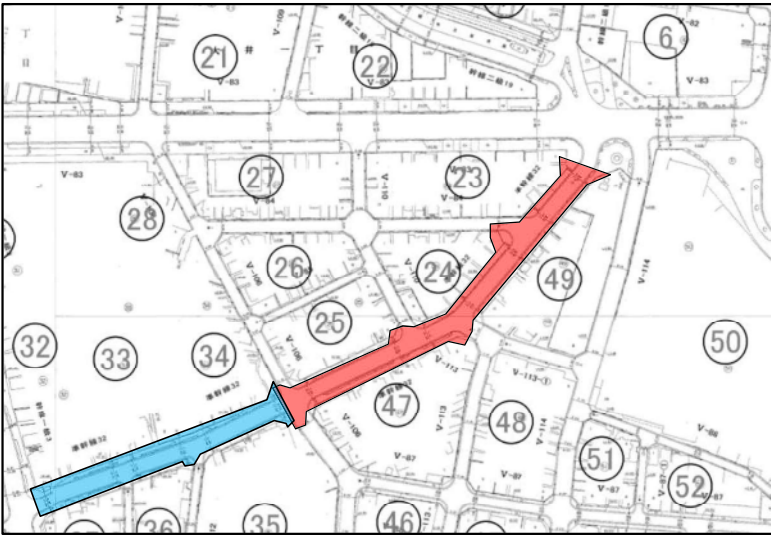
整備対象	生活関連経路 都道④	路線番号・都市計画道路名・愛称名等	補助 163 号線	
事業区間・延長	自	至	延長	
	広町 2-1 先 (品川区役所本庁舎前)	西品川 1-27 先 (品川区役所前交差点)	約 65m	
事業内容		事業量	実施予定期間	
			着手	完了
都市計画道路補助 163 号線一部区間整備に合わせた 安全安心な歩行者動線の確保		—	平成 27 年度	平成 32 年度
・歩道の拡幅、植樹帯等の設置による歩車道分離		約 65m	平成 27 年度	平成 32 年度
・大井町線ガード架替工事		—	平成 27 年度	平成 31 年度
・道路整備工事		約 65m	平成 31 年度	平成 32 年度
事業実施に際し配慮すべき事項 <ul style="list-style-type: none"> ・事業化されたのは広町 2-1 から二葉 1-7 までの 65m ・道路拡幅整備の支障となる大井町線ガードの架替工事を東京急行電鉄(株)にて、平成 27 年度から平成 31 年度にかけて実施する予定 ・道路整備工事については平成 31 年度から平成 32 年度に実施する予定 				
実施箇所図				
所管部署	防災まちづくり部 道路課 道路建設担当	TEL	03-5742-6784	

事業主体：品川区



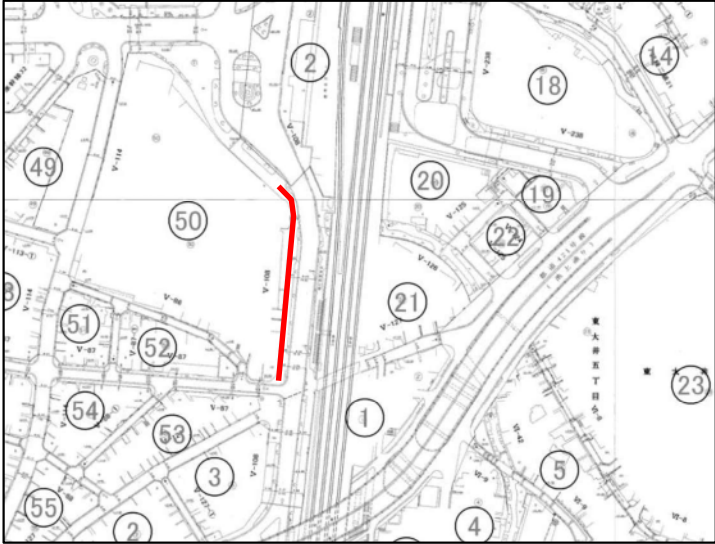
整備対象	生活関連経路 区道④	路線番号・都市計画道路名・愛称名等	準幹線-29 ゼームス坂通り	
事業区間・延長	自	至	延長	
	南品川5-10先 (南品川シルバーセンター入口)	南品川6-4先 (ゼームス坂上交差点)	約270m	
事業内容		事業量	実施予定期間	
			着手	完了
歩道のセミフラット化・点字ブロックの整備		—	平成30年度	平成30年度
・歩道のセミフラット化		約270m	平成30年度	平成30年度
・点字ブロックの整備		約350m	平成30年度	平成30年度
事業実施に際し配慮すべき事項				
<p>実施箇所図 縮尺：N0scale</p> <p style="text-align: center;"> 平成30年度整備予定路線 { 路線延長 L=約270m } 点字ブロック整備 L=約350m </p> <div style="text-align: center;">  </div>				
所管部署	防災まちづくり部 道路課 道路建設担当		TEL	03-5742-6791

事業主体：品川区

整備対象	生活関連経路 区道⑧	路線番号・都市計画道路名・愛称名等	V-83 通称どんたく通り	
事業区間・延長	自	至	延長	
	大井1-29先 (通称一本橋通り交差点)	大井1-2先 (大井町駅西側)	約175m	
事業内容		事業量	実施予定期間	
			着手	完了
歩道のセミフラット化・点字ブロックの整備		—	平成31年度	平成31年度
・歩道のセミフラット化		約175m	平成31年度	平成31年度
・点字ブロックの整備		約350m	平成31年度	平成31年度
事業実施に際し配慮すべき事項				
・NPO法人・まちづくり大井との調整				
実施箇所図 縮尺：N0scale				
所管部署	防災まちづくり部 道路課 道路建設担当		TEL	03-5742-6791

一部完了 整備対象	生活関連経路 区道⑨	路線番号・都市計画道路名・愛称名等	準幹線-32 光学通り	
事業区間・延長	自	至	延長	
	大井1-37先 (通称一本橋通り交差点)	大井1-49先 (通称どんたく通り交差点)	約290m	
事業内容		事業量	実施予定期間	
			着手	完了
歩道のセミフラット化・点字ブロックの整備		—	①平成28年度 ②平成32年度	①平成28年度 ②平成32年度
・歩道のセミフラット化 (一期工事)		約170m	平成28年度	平成28年度
・点字ブロックの整備 (一期工事)		約340m	平成28年度	平成28年度
・歩道のセミフラット化 (二期工事)		約120m	平成32年度	平成32年度
・点字ブロックの整備 (二期工事)		約240m	平成32年度	平成32年度
事業実施に際し配慮すべき事項				
・大井一丁目南第一地区第一種市街地再開発事業との調整				
実施箇所図 縮尺：N0scale				
<div style="display: flex; justify-content: space-around; align-items: flex-start;"> <div style="text-align: center;">  </div> <div style="text-align: center;"> <div style="background-color: red; width: 20px; height: 10px; margin-bottom: 5px;"></div> <p>平成28年度完了路線 路線延長 L=約170m 点字ブロック整備 L=340m (一期)</p> </div> <div style="text-align: center;"> <div style="background-color: blue; width: 20px; height: 10px; margin-bottom: 5px;"></div> <p>平成32年度予定路線 路線延長 L=約120m 点字ブロック整備 L=240m (二期)</p> </div> </div>				
				
所管部署	○ 防災まちづくり部 道路課 道路建設担当 都市環境部 都市開発課 都市開発担当		TEL	03-5742-6791

事業主体：品川区

完了 整備対象	生活関連経路 区道⑩	路線番号・都市計画道路名・愛称名等	V-108	
事業区間・延長	自	至	延長	
	大井1-50先 <small>(大井町駅西口ロータリー交差点部)</small>	大井1-50先 <small>(三ツ又通り交差点部)</small>	約100m	
事業内容		事業量	実施予定期間	
			着手	完了
点字ブロックの整備		—	平成27年度	平成27年度
・点字ブロックの整備		約100m	平成27年度	平成27年度
事業実施に際し配慮すべき事項				
<p>実施箇所図 縮尺：N0scale</p> <div style="text-align: center;">  点字ブロックの整備 延長 L=約100m </div> <div style="display: flex; align-items: center;"> <div style="margin-right: 20px;">  </div> <div>  </div> </div>				
所管部署	防災まちづくり部 道路課 道路維持担当	TEL	03-5742-6790	