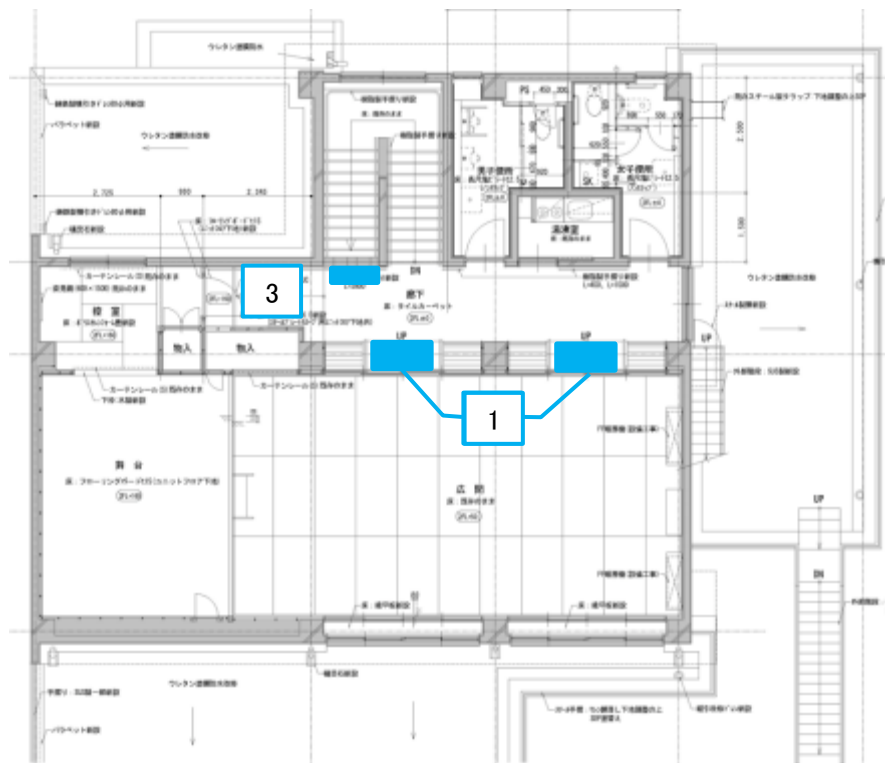


実施箇所図(1階)



実施箇所図(2階)



<p>所管部署</p>	<p>品川区 福祉部 高齢者地域支援課 シルバーセンター係 品川区 企画部 施設整備課 技術管理担当</p>	<p>TEL</p>	<p>03-5742-6946 03-5742-6653</p>
-------------	--	------------	--------------------------------------

事業主体：品川区

整備対象	心身障害者福祉会館・障害者生活支援センター						
所在地	旗の台 5-2-2	建築年	昭和 57 年	管理者	(福)品川総合福祉センター	面積	1,599 m ²
事業内容	箇所番号	事業量	実施予定期間				
			着手	完了			
出入口部のグレーチングの改善	—	—	—	—			
・敷地出入口部のグレーチングの改善	1	1 箇所	29 年度	29 年度			
実施に必要な資金の額及びその調達方法							
事業実施に際し配慮すべき事項							
・H29 年度心身障害者福祉会館老朽改修工事において実施予定。							
実施箇所図(施設配置図)							
所管部署	品川区 福祉部 障害者福祉課 福祉改革担当	品川区 企画部 施設整備課 技術管理担当	TEL	03-5742-6762	03-5742-6653		

2. 3 区以外の事業主体が実施する事業

旗の台駅周辺地区バリアフリー計画において示した特定事業のうち、区以外の事業主体が実施する事業について、下記のとおり掲載します（バリアフリー計画より抜粋）。

事業区分	整備対象	実施者	事業概要	実施予定時期		
				短期	中期	長期
公共交通 特定事業	旗の台駅	東京急行電鉄株式会社	触知案内板や音声案内設置の検討	////		
			券売機に蹴込み整備の検討	////		
			トイレの音声案内の設置の検討	////		
			大井町線ホームに可動式ホーム柵を設置	■		
道路 特定事業	都道①	東京都第二建設事務所	横断歩道へのすりつけ勾配の改善	■		
			点字ブロックの整備	■		
			歩道の縦断勾配の改善			■
			歩道の整備（看板等の撤去）	■	※4	■
交通安全 特定事業	都道① 区道①～⑫	東京都公安委員会※5	違法駐車車両の指導取締り等	継続	■	
			バリアフリー対応型信号機（音響式や経過時間表示式等）の整備	■		
			エスコートゾーンの整備	■		

※4 看板等の撤去、及び約 50cm 歩道を拡幅する工事を平成 28 年度実施

※5 本計画とは別途、東京都公安委員会が特定事業を作成予定

※特定事業の実施予定時期におけるバーは以下を意味します。

- //// : 整備等の具体化に向け、関係機関との協議・調整や検討を進めていく事業
- : 整備等を実施する事業
- : 整備等を完了した事業

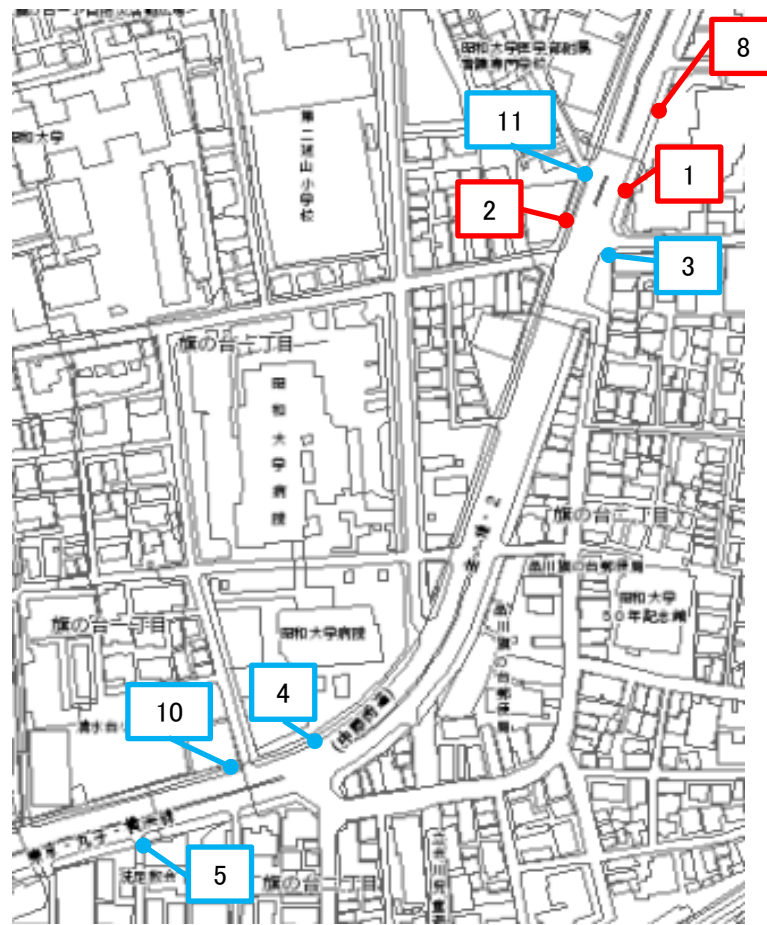
整備対象	旗の台駅			
所在地	東京都品川区旗の台二丁目 13 番 1 号			
事業内容	箇所番号	事業量	実施予定期間	
			着手	完了
触知案内板や音声案内、券売機の蹴込み、可動ホーム柵設置の検討	—	—	—	—
・触知案内板や音声案内設置の検討	1,2	2 箇所	34 年度以降	以降
・券売機に蹴込み整備の検討	3,4	2 箇所	34 年度以降	以降
・トイレの音声案内の設置の検討	5	1 箇所	34 年度以降	以降
・大井町線ホームに可動式ホーム柵を設置	6	4 ホーム	30 年度	31 年度
事業実施に際し配慮すべき事項				
<p>実施箇所図</p>				
所管部署	東京急行電鉄(株) 鉄道事業本部事業推進部 沿線企画課		TEL	03-3477-6217

事業主体：東京都

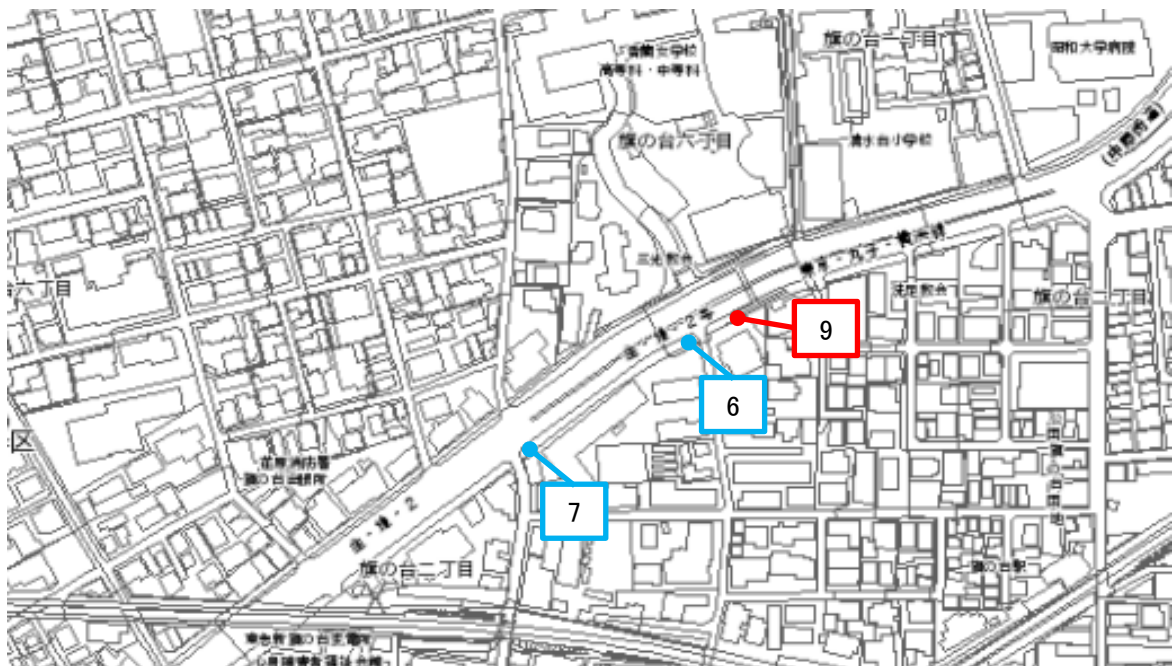
整備対象	都道①	路線番号・都市計画道路・愛称名等	放射 2 号線・中原街道	
事業区間・延長	自	至	延長	
	西中延 2-14 先	旗の台 2-10 先	—	
	昭和大学病院附属東病院前	区道Ⅳ-113 交差点		
事業内容		箇所番号	実施予定期間	
			着手	完了
横断歩道へのすりつけ勾配の改善・歩道の整備		—	—	—
・横断歩道へのすりつけ勾配の改善		1	29 年度	29 年度
		2		
		3	33 年度	以降
		4		
		5		
		6		
		7		
・点字ブロックの整備		8	29 年度	29 年度
		9	29 年度	29 年度
・歩道の縦断勾配の改善		10	33 年度以降	以降
・歩道の整備(看板等の撤去※)		11	28 年度	33 年度
<p>事業実施に際し配慮すべき事項</p> <p>・横断歩道へのすりつけ勾配の改善、歩道の縦断勾配の改善については、沿道建物出入口や現道との高さの取り合いを改善することが必要であることから、H33 以降、一体的な道路工事を行う際に改善を行っていく。</p>				

※ 看板等の撤去、及び約 50cm 歩道を拡幅する工事を平成 28 年度実施

実施箇所図(1/2)



実施箇所図(2/2)



<p>所管部署</p>	<p>東京都 建設局第二建設事務所 補修課</p>	<p>TEL</p>	<p>03-3774-8713</p>
-------------	---------------------------	------------	---------------------

3. 資料編

3. 1 策定・改定の経緯

平成 29 年 7 月に策定した旗の台駅周辺地区バリアフリー計画を受け、平成 29 年 9 月～10 月に特定事業計画策定に向けて協議等を重ね、平成 29 年 11 月に旗の台駅周辺地区特定事業計画を策定しました。

本計画は進捗管理の一環として、毎年度改定（更新）を行う予定です。

日程	内容
平成 29 年 7 月	旗の台駅周辺地区バリアフリー計画 策定・公表
平成 29 年 9 月	庁内一次協議
平成 29 年 10 月	庁内二次協議・民間照会
平成 29 年 11 月	旗の台駅周辺地区特定事業計画 策定・公表
平成 30 年 1 月（予定）	品川区やさしいまちづくり推進協議会へ報告

3. 2 更新内容

—

品川区 旗の台駅周辺地区特定事業計画

平成29年11月

品川区 都市環境部 都市計画課

〒140-8715 品川区広町2-1-36

電話 03(5742)6760

