

第10章 調査結果のまとめ

10-1 調査結果

1) 緑被地調査

区全体の緑被地面積は 345.9ha、緑被率 15.1%であった。

平成 26 年度調査の緑被地面積は 358.8ha、緑被率は 15.8%であり、今回調査では緑被地面積 12.9ha の減少であった。草地は 0.6ha、屋上緑地は 0.5ha 増加しているが、樹木被覆地は 14.0ha の減少であった。樹木被覆地は平成 21 年度調査から 10ha 以上の減少が続いている。

公共と民間別の樹木被覆地の減少では、公共施設で 7.1ha、民間施設で 6.8ha の減少であり、減少の大きい土地利用は、公共施設が公園等と道路、民間施設では独立住宅であった。

公園等の樹木被覆地の減少は、公園の再整備によるものであり、道路の減少は、管理上必要な剪定によるものであった。

独立住宅の樹木被覆地の減少の主な要因は、建替えや開発に伴い樹木が伐採されたことによる。敷地規模が大きく庭木が充実した独立住宅において、集合住宅や敷地を細分化した独立住宅が建築されることで、庭木等のまとまった樹木被覆地の消失が多数確認されている。敷地規模が変わらずに集合住宅等が建築された場合は、新たな緑地が整備される事例が多いが、敷地が細分化され独立住宅が建った場合は、緑化余地がなく、樹木被覆地が減少となることが多い。また、不燃化推進特定整備地区では、耐火建築物への建て替えが進んでいるが、建築物の建替えによっても樹木被覆地が減少しており、独立住宅の樹木被覆地の減少要因の一つとなっている。

2) みどり率調査

区全体のみどり率は 21.1% (495.0ha) であった。このうち公園面積は 136.9ha で、みどり率対象面積の約 3 割を占める。

平成 26 年度調査のみどり率は 21.4%であり、0.3 ポイントの減少であった。公園面積は、平成 26 年度調査から 1.4ha 増加しているが、公園以外の樹木被覆地の減少面積が 10.8ha と大きく、みどり率の減少要因となっている。

3) 接道部調査

接道部調査では、区全域の接道部の状況について現地確認を行った。区全体の接道部延長は 955.15 km で、そのうち接道部緑化延長は 280.84 km (接道部延長全体の 29.40%)、接道部緑化の可能性が高い形態の延長が 204.89 km (21.45%)、接道部緑化の可能性が低い形態の延長が 469.42 km (49.15%) であった。

平成 26 年度調査結果との比較では、接道部延長が 21.03 km 増加し、接道部緑化延長が 9.54 km の増加、接道部緑化の可能性が高い形態の延長が 4.68 km

品川区みどりの実態調査

の減少、接道部緑化の可能性が低い形態の延長が 16.17 kmの増加であった。接道部延長の増加が大きい土地利用は、独立住宅と集合住宅であった。独立住宅では、接道部緑化の可能性が低い形態の延長が 23.46 kmの増加と最も大きい。集合住宅では、接道部緑化延長の増加が大きく、特に植込みが 12.34 kmの増加であった。

4) 屋上緑地調査

区全体の屋上緑地は 2,549 箇所、135,821 m²であった。屋上緑地箇所数の約 6 割が住宅にある屋上緑地で、その約 9 割が 50 m²未満の小規模なものであった。緑地面積が 300 m²以上の屋上緑地面積は 66,399 m²であり、屋上緑地全地面積の約半分を占める。緑地面積の大きい屋上緑地は、学校、商業施設、集合住宅に多く、供給処理施設や工場には特に大規模な屋上緑地が整備されている。

平成 26 年度調査との比較では、箇所数は 1,297 箇所減少したが、緑地面積は 5,871 m²の増加であった。緑地面積の増加が大きい建物用途は、住宅 5,691 m²、その他公共公益施設 3,382 m²、学校 2,474 m²であった。箇所数の減少は住宅で多く、建替え等に伴わない緑地の減少もあり、屋上緑地が維持されなかったものと考えられる。

5) 樹林地調査

樹木被覆地のうち面積 300 m²以上、高さ 3.0m以上を樹林地とした。

区全体の樹林地は 856 箇所、115.2ha であった。公共と民間別の樹林地面積では、公共施設が 76.9ha、民間施設が 38.3ha であった。樹林地の多くは公園に位置しており、樹林地面積の約半分が公園内の樹林地である。また、集合住宅や商業施設にも多くの樹林地が分布している。

地区別の分布状況では、八潮地区に樹林地面積の約 4 割が分布している。敷地規模の大きい公園、供給処理施設等の樹林地が多いことによる。また、区北側にある斜面地にも多くの樹林地があるが、区西側の台地部には分布が少ない状況であった。

6) 壁面緑化調査

壁面緑化調査は平成 21 年度調査以来の実施であった。区全体の壁面緑化は 158 箇所、緑化面積 11,143 m²が確認された。平成 21 年度調査では 29 箇所、5,199 m²であり、緑化面積は 2 倍以上の増加であった。

緑化面積の増加が大きい箇所は、河川護岸と民間施設であった。河川護岸は目黒川の護岸部の緑化である。民間施設では、特に施設規模の大きい建設に伴い大規模な壁面緑化整備が行われている。

7) まちづくり事業の緑化状況

品川区では、市街地再開発事業等による拠点や木密地域における防災生活圏促進事業等による面的整備によって、まちづくりを推進してきている。これらのまちづくり事業による緑被面積や緑被率の変化状況を、本調査および過去調査の緑被データを用いて把握した。

対象とするまちづくり事業は、完了またはほぼ完了したまちづくり事業 23 箇所、地区計画地区 27 地区とした。

まちづくり事業 23 箇所の令和元年度の緑被地面積は 13.7ha、緑被率 17.2%であった。平成 21 年度調査からは緑被地面積 5.0ha、緑被率 6.3 ポイントの増加、平成 26 年度からは緑被地面積 3.1ha、緑被率 3.8 ポイントの増加であった。

地区計画地区 27 地区の令和元年度の緑被地面積は 61.0ha、緑被率 17.3%であった。平成 21 年度調査からは緑被地面積 3.5ha、緑被率 1.0 ポイントの増加、平成 26 年度からは緑被地面積 1.6ha、緑被率 0.5 ポイントの増加であった。

まちづくり事業地区では、事業前の土地利用は工場等の緑被地等の少ない環境であったが、事業の推進によって屋上緑地を含む大規模な緑地が整備され、みどり豊かな空間を創出していることが分かる。

10-2 結果のまとめ

1) 区全体のまとめ

令和元年度みどりの実態調査では、5年ごとに行っている空中写真を利用した緑被地調査、みどり率調査、屋上緑地調査、樹林地調査の他、現地調査として接道部調査、壁面緑化調査を行った。また、まちづくり事業による緑被地の変化についても把握した。

品川区の緑被地の分布状況は、区の地形と歴史に関わりが深い。地形的には目黒川北側の斜面地から高輪台の地域、立会川南側の斜面地から荏原台の地域、および目黒台の先端部に緑被地がまとまってみられる。これらの地域は、古くから住宅地が形成されており、特に高輪台は中世の武家屋敷に起源をもつ緑地が多く残っている。また、明治期から昭和初期に開発された住宅地においては、比較的敷地規模が大きいものも多く、現在もみどり豊かな住宅地が形成されている。しかし、住宅の建て替えや建築計画に伴う敷地分割によって、樹木被覆地の減少が大きい。

臨海部の埋め立て地域では、公園緑地、供給処理施設を中心にまとまりのある緑被地が形成されている。内陸部と比較して新しい緑被地であるが、運河と一体となった重要なみどりの拠点となっている。

緑被地の分布が特に少ない地域は目黒川と立会川の間を目黒台の台地部である。この地域は木造住宅密集地域であり、緑被率と同様に接道部緑化率も低く、緑化余地も少ない状況となっている。区のまちづくり施策として防災対策事業が重点的に行われており、防災広場の整備も進んでいる。また、防災対策として、積極的に耐火建築物等への建替えが進められているが、樹木被覆地の減少要因の一つとなっている。

平成26年度調査との比較では緑被率は減少しており、特に樹木被覆地の減少が大きい。

樹木被覆地の減少の主な要因は、公園再整備に伴う公園内の樹木の減少、街路樹と公園内の樹木剪定、学校等の建替えに伴う樹木の減少、庭木や屋敷林等の住宅地の樹木の消失であった。面積規模の大きい減少箇所は大井ふ頭中央海浜公園、しながわ区民公園の公園再整備によるものであった。規模の小さい樹木被覆地の減少の多くが、建築計画によるものであった。

接道部状況の変化においても、建築計画が大きく影響している。接道部延長の増加が大きい土地利用は、独立住宅と集合住宅であった。独立住宅の接道部状況では、接道部緑化率は3.51ポイント減少の23.48%であり、接道部緑化の可能性が低い形態の割合は4.33ポイント増加の53.17%であった。敷地が細分化された独立住宅の建築では、接道部のほとんどが駐車場等の出入り口となっているため、生垣や植込み等の緑化のある接道形態から、接道部緑化の可能性が低い形態に変わっているものが多い。集合住宅の接道部状況

では、接道部緑化率は 1.73 ポイント上昇し、32.92%、接道部緑化の可能性が低い形態の割合は変化なしで、46.43%であった。敷地規模の大きい集合住宅の建築計画は、緑化計画の指導対象となっており、接道部緑化が義務付けられている。集合住宅では緑化計画の効果によって、接道部緑化率が増加したと考えられる。集合住宅以外の公共系施設、商業施設等においても接道部緑化率は増加しているが、規模の大きい建築計画によって接道緑化が整備されたことが要因と思われる。

緑化計画の指導効果は、屋上緑地の増加としても現れている。品川区の緑化基準では、敷地面積 1,000 m²以上の建築計画において屋上等の建築物上の緑化が義務付けられている。屋上緑地は平成 26 年度調査から 5,871 m²増加しているが、品川地区では特に緑地面積の増加が大きく、大規模な屋上緑地が新たに整備されていることが分かる。

本調査ではまちづくり事業による緑被地の変化状況の調査を行った。平成 21 年から 10 年間で、まちづくり事業では 5.0ha、地区計画地区では 3.5ha の緑被地の増加が確認できた。比較的規模の小さい住宅開発等では、緑被地が減少する一方で、大規模なまちづくり事業では多くの緑被地が新たに整備されている。今後もまちづくり事業の推進に伴って、緑被地の増加が期待できるとともに、整備された緑被地を良好な状態で維持管理することが重要である。これらの緑被地は民間の施設緑地が多いが、施設利用者以外も利用できるなど、公共性の高い緑地となっている。周辺の公園や施設緑地とのネットワークを形成するなど、より効果的に緑地の利活用をはかることが重要である。

2) 地区別のまとめ

区全体の緑化状況を 100 とした場合の各地区の緑化状況（区平均との比較）を示す。

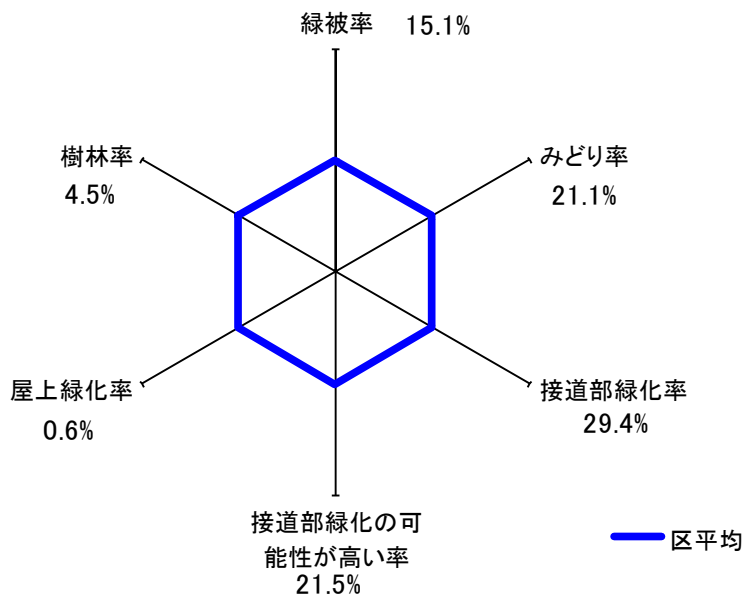


図 10-1 区全体の緑化状況

① 品川地区

品川地区の緑化状況は、緑被率、みどり率、接道部緑化率についてはほぼ区の平均であるが、樹林率は低く屋上緑地は高い。みどりの分布は北品川の斜面地を中心に分布しているが、山手電車区等のある地区中央部はみどりが少ない状況である。そのため樹林地の分布は少ない状況である。一方、臨海部の東品川には比較的規模の大きい公園緑地や屋上緑地が整備されており、特に屋上緑化率は区平均より高くなっている。

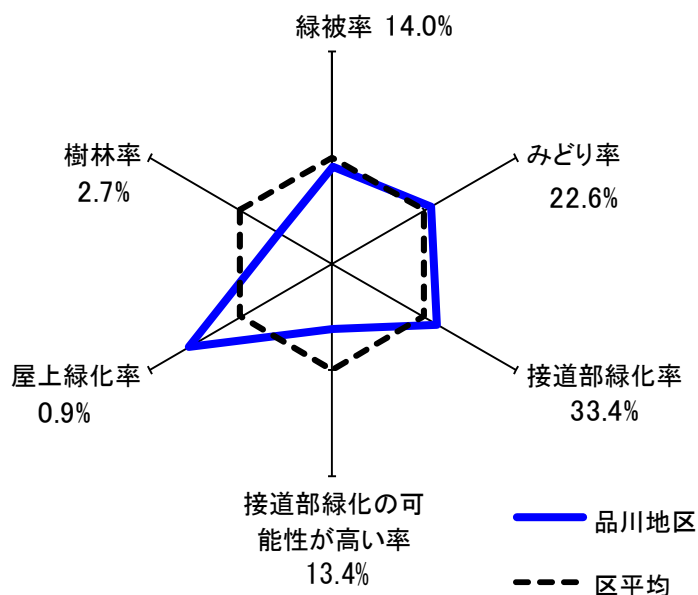


図 10-2 品川地区の緑化状況

② 大崎地区

大崎地区の緑化状況は屋上緑化率が大きいことが特徴である。これは大崎駅、五反田駅周辺、大学や病院等の大規模な屋上緑地整備によるものである。また目黒川北側にはみどりの多い住宅地や大学、大使館があり、独立住宅の緑被率が最も高い地区である。樹林地の多くも目黒川北側に分布している。運河がないためみどり率は区平均を下回っている。

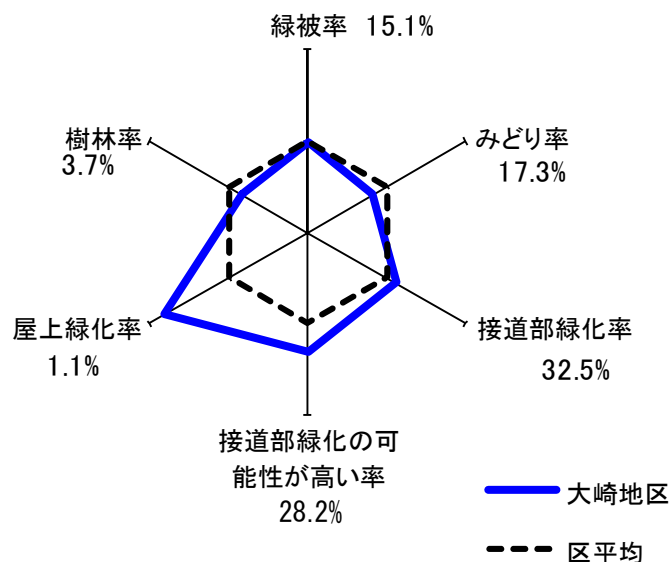


図 10-3 大崎地区の緑化状況

③ 大井地区

大井地区は全項目についてほぼ区の平均と同様の傾向である。しながわ区民公園、大井競馬場、運河等が位置することから緑被率、みどり率は区平均をやや上回っている。また規模の大きい公園の樹林地や社寺林により、樹林率も比較的多い状況である。

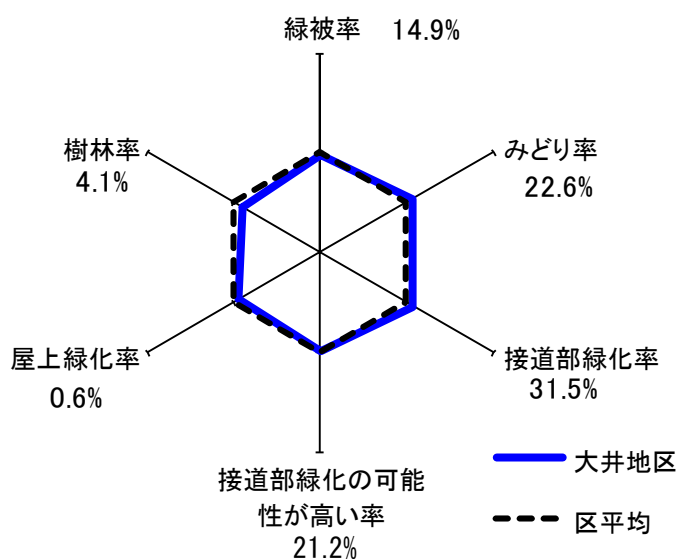


図 10-4 大井地区の緑化状況

④ 荏原地区

荏原地区は全ての項目において区の平均を下回っている。密集市街地が広がり、林試の森公園や戸越公園等の公園以外にはまとまったみどりが少ない。旗の台はみどりの多い良好な住宅地であるが、建替等に伴い樹木被覆地の減少も見られる。緑化余地の少ない地区であるが、各まちづくり事業等に合わせて緑化推進を図る必要がある。

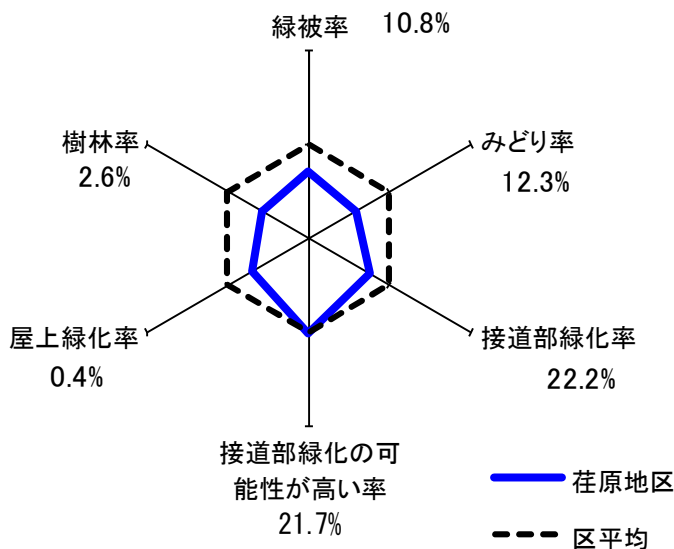


図 10-5 荏原地区の緑化状況

⑤ 八潮地区

八潮地区のほとんどが埋め立てによって形成された地区で、大井埠頭にはほとんどみどりが無いにも関わらず、大規模な公園緑地が多くあることから、屋上緑化率以外の項目で区平均を大きく上回っている。八潮団地もみどりが多く、良好な住宅団地となっている。

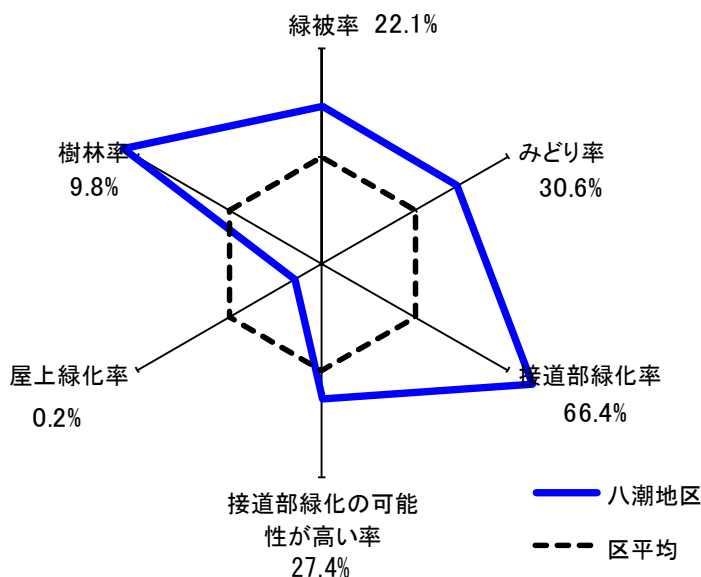


図 10-6 八潮地区の緑化状況

資料編

品川区みどりの実態調査

(1) 町丁目別緑被等状況

地区名	町丁目名	町丁目面積 (㎡)	樹木被覆地		草地		屋上緑地	
			面積(㎡)	構成比	面積(㎡)	構成比	面積(㎡)	構成比
品川地区	北品川一丁目	160,000	13,535	8.46%	2,539	1.59%	1,865	1.17%
品川地区	北品川二丁目	160,000	14,032	8.77%	556	0.35%	296	0.19%
品川地区	北品川三丁目	190,000	29,476	15.51%	4,923	2.59%	1,247	0.66%
品川地区	北品川四丁目	210,000	46,438	22.11%	4,605	2.19%	787	0.37%
品川地区	北品川五丁目	230,000	40,623	17.66%	3,502	1.52%	3,681	1.60%
品川地区	北品川六丁目	100,000	20,551	20.55%	975	0.98%	6,008	6.01%
品川地区	東品川一丁目	200,000	16,713	8.36%	3,081	1.54%	1,398	0.70%
品川地区	東品川二丁目	220,000	25,087	11.40%	5,557	2.53%	782	0.36%
品川地区	東品川三丁目	350,000	47,322	13.52%	12,651	3.61%	6,127	1.75%
品川地区	東品川四丁目	230,000	20,799	9.04%	4,722	2.05%	4,674	2.03%
品川地区	東品川五丁目	440,000	33,711	7.66%	9,994	2.27%	3,058	0.70%
品川地区	南品川一丁目	100,000	5,691	5.69%	356	0.36%	271	0.27%
品川地区	南品川二丁目	130,000	8,936	6.87%	812	0.62%	767	0.59%
品川地区	南品川三丁目	90,000	7,738	8.60%	1,160	1.29%	969	1.08%
品川地区	南品川四丁目	190,000	15,868	8.35%	1,917	1.01%	389	0.20%
品川地区	南品川五丁目	200,000	28,095	14.05%	2,919	1.46%	1,062	0.53%
品川地区	南品川六丁目	130,000	15,435	11.87%	1,680	1.29%	2,021	1.55%
品川地区	西品川一丁目	220,000	26,740	12.15%	8,694	3.95%	1,793	0.82%
品川地区	西品川二丁目	150,000	9,534	6.36%	1,967	1.31%	281	0.19%
品川地区	西品川三丁目	150,000	14,510	9.67%	1,253	0.84%	167	0.11%
品川地区	広町一丁目	140,000	13,761	9.83%	8,177	5.84%	1,165	0.83%
品川地区	広町二丁目	290,000	11,036	3.81%	14,163	4.88%	1,214	0.42%
品川地区	合計	4,300,000	465,631	10.83%	96,203	2.24%	40,022	0.93%
大崎地区	上大崎一丁目	200,000	26,457	13.23%	2,354	1.18%	797	0.40%
大崎地区	上大崎二丁目	270,000	41,016	15.19%	5,571	2.06%	2,969	1.10%
大崎地区	上大崎三丁目	190,000	33,998	17.89%	3,646	1.92%	2,350	1.24%
大崎地区	上大崎四丁目	50,000	14,267	28.53%	642	1.28%	800	1.60%
大崎地区	東五反田一丁目	140,000	6,512	4.65%	464	0.33%	813	0.58%
大崎地区	東五反田二丁目	180,000	20,471	11.37%	783	0.44%	2,227	1.24%
大崎地区	東五反田三丁目	160,000	40,209	25.13%	2,075	1.30%	1,052	0.66%
大崎地区	東五反田四丁目	80,000	15,874	19.84%	1,154	1.44%	826	1.03%
大崎地区	東五反田五丁目	270,000	52,808	19.56%	6,754	2.50%	4,321	1.60%
大崎地区	西五反田一丁目	90,000	2,778	3.09%	414	0.46%	424	0.47%
大崎地区	西五反田二丁目	120,000	9,377	7.81%	1,103	0.92%	747	0.62%
大崎地区	西五反田三丁目	210,000	24,489	11.66%	3,152	1.50%	1,897	0.90%
大崎地区	西五反田四丁目	170,000	19,521	11.48%	1,449	0.85%	948	0.56%
大崎地区	西五反田五丁目	200,000	16,186	8.09%	1,714	0.86%	1,439	0.72%
大崎地区	西五反田六丁目	120,000	8,337	6.95%	2,512	2.09%	839	0.70%
大崎地区	西五反田七丁目	110,000	4,163	3.78%	796	0.72%	431	0.39%
大崎地区	西五反田八丁目	90,000	4,715	5.24%	2,638	2.93%	358	0.40%
大崎地区	大崎一丁目	290,000	34,062	11.75%	5,016	1.73%	6,212	2.14%
大崎地区	大崎二丁目	150,000	25,080	16.72%	1,442	0.96%	3,919	2.61%
大崎地区	大崎三丁目	150,000	11,445	7.63%	1,285	0.86%	1,433	0.96%
大崎地区	大崎四丁目	120,000	11,891	9.91%	4,080	3.40%	1,803	1.50%
大崎地区	大崎五丁目	50,000	5,863	11.73%	1,047	2.09%	210	0.42%
大崎地区	合計	3,430,000	429,519	12.52%	50,091	1.46%	36,815	1.07%
大井地区	東大井一丁目	290,000	29,375	10.13%	10,573	3.65%	2,412	0.83%
大井地区	東大井二丁目	170,000	15,292	9.00%	1,545	0.91%	536	0.32%
大井地区	東大井三丁目	190,000	24,735	13.02%	2,007	1.06%	219	0.12%
大井地区	東大井四丁目	100,000	20,464	20.46%	2,294	2.29%	1,190	1.19%
大井地区	東大井五丁目	130,000	6,897	5.31%	1,276	0.98%	1,563	1.20%
大井地区	東大井六丁目	90,000	13,624	15.14%	2,106	2.34%	509	0.57%
大井地区	南大井一丁目	130,000	13,873	10.67%	1,030	0.79%	192	0.15%
大井地区	南大井二丁目	100,000	9,851	9.85%	356	0.36%	712	0.71%
大井地区	南大井三丁目	130,000	9,452	7.27%	263	0.20%	781	0.60%
大井地区	南大井四丁目	140,000	9,578	6.84%	1,321	0.94%	355	0.25%

緑被		オープンスペース				町丁目名
		裸地		水面		
面積(m ²)	構成比	面積(m ²)	構成比	面積(m ²)	構成比	
17,939	11.21%	1322	0.83%	0	0.00%	北品川一丁目
14,884	9.30%	2258	1.41%	4835	3.02%	北品川二丁目
35,646	18.76%	14056	7.40%	4463	2.35%	北品川三丁目
51,830	24.68%	157	0.07%	4622	2.20%	北品川四丁目
47,806	20.79%	3905	1.70%	6386	2.78%	北品川五丁目
27,534	27.53%	1323	1.32%	0	0.00%	北品川六丁目
21,192	10.60%	2637	1.32%	4206	2.10%	東品川一丁目
31,426	14.28%	1181	0.54%	0	0.00%	東品川二丁目
66,100	18.89%	14731	4.21%	3449	0.99%	東品川三丁目
30,195	13.13%	677	0.29%	0	0.00%	東品川四丁目
46,763	10.63%	1084	0.25%	127	0.03%	東品川五丁目
6,318	6.32%	1072	1.07%	4585	4.59%	南品川一丁目
10,515	8.09%	1260	0.97%	0	0.00%	南品川二丁目
9,867	10.96%	663	0.74%	0	0.00%	南品川三丁目
18,174	9.57%	1263	0.66%	4133	2.18%	南品川四丁目
32,076	16.04%	2463	1.23%	0	0.00%	南品川五丁目
19,136	14.72%	3523	2.71%	0	0.00%	南品川六丁目
37,227	16.92%	4809	2.19%	0	0.00%	西品川一丁目
11,782	7.85%	2790	1.86%	0	0.00%	西品川二丁目
15,930	10.62%	8749	5.83%	0	0.00%	西品川三丁目
23,103	16.50%	3925	2.80%	2091	1.49%	広町一丁目
26,413	9.11%	0	0.00%	0	0.00%	広町二丁目
601,856	14.00%	73,848	1.72%	38,897	0.90%	品川地区 合計
29,608	14.80%	1378	0.69%	0	0.00%	上大崎一丁目
49,556	18.35%	337	0.12%	0	0.00%	上大崎二丁目
39,994	21.05%	2202	1.16%	0	0.00%	上大崎三丁目
15,709	31.42%	0	0.00%	1405	2.81%	上大崎四丁目
7,789	5.56%	283	0.20%	0	0.00%	東五反田一丁目
23,481	13.05%	1393	0.77%	6361	3.53%	東五反田二丁目
43,336	27.09%	337	0.21%	0	0.00%	東五反田三丁目
17,854	22.32%	1682	2.10%	0	0.00%	東五反田四丁目
63,883	23.66%	3191	1.18%	82	0.03%	東五反田五丁目
3,616	4.02%	57	0.06%	5695	6.33%	西五反田一丁目
11,227	9.36%	0	0.00%	6611	5.51%	西五反田二丁目
29,538	14.07%	16332	7.78%	9186	4.37%	西五反田三丁目
21,918	12.89%	3520	2.07%	0	0.00%	西五反田四丁目
19,339	9.67%	1974	0.99%	0	0.00%	西五反田五丁目
11,688	9.74%	3293	2.74%	0	0.00%	西五反田六丁目
5,390	4.90%	0	0.00%	0	0.00%	西五反田七丁目
7,711	8.57%	4000	4.44%	0	0.00%	西五反田八丁目
45,290	15.62%	414	0.14%	13455	4.64%	大崎一丁目
30,441	20.29%	127	0.08%	0	0.00%	大崎二丁目
14,163	9.44%	5139	3.43%	0	0.00%	大崎三丁目
17,774	14.81%	2001	1.67%	0	0.00%	大崎四丁目
7,120	14.24%	882	1.76%	374	0.75%	大崎五丁目
516,425	15.06%	48,542	1.42%	43,169	1.26%	大崎地区 合計
42,360	14.61%	14623	5.04%	174	0.06%	東大井一丁目
17,373	10.22%	2094	1.23%	1124	0.66%	東大井二丁目
26,961	14.19%	5146	2.71%	558	0.29%	東大井三丁目
23,948	23.95%	1908	1.91%	0	0.00%	東大井四丁目
9,736	7.49%	315	0.24%	0	0.00%	東大井五丁目
16,239	18.04%	1003	1.11%	312	0.35%	東大井六丁目
15,095	11.61%	2152	1.66%	1168	0.90%	南大井一丁目
10,919	10.92%	6397	6.40%	0	0.00%	南大井二丁目
10,496	8.07%	1008	0.78%	0	0.00%	南大井三丁目
11,254	8.04%	6349	4.54%	476	0.34%	南大井四丁目

品川区みどりの実態調査

地区名	町丁目名	町丁目面積 (㎡)	樹木被覆地		草地		屋上緑地	
			面積(㎡)	構成比	面積(㎡)	構成比	面積(㎡)	構成比
			大井地区	南大井五丁目	160,000	14,618	9.14%	1,460
大井地区	南大井六丁目	200,000	32,301	16.15%	870	0.44%	857	0.43%
大井地区	勝島一丁目	290,000	30,155	10.40%	7,662	2.64%	5,129	1.77%
大井地区	勝島二丁目	420,000	39,483	9.40%	54,299	12.93%	104	0.02%
大井地区	勝島三丁目	140,000	59,020	42.16%	9,453	6.75%	51	0.04%
大井地区	大井一丁目	190,000	13,003	6.84%	325	0.17%	2,233	1.18%
大井地区	大井二丁目	100,000	7,941	7.94%	770	0.77%	103	0.10%
大井地区	大井三丁目	150,000	14,081	9.39%	1,575	1.05%	523	0.35%
大井地区	大井四丁目	200,000	18,814	9.41%	3,413	1.71%	374	0.19%
大井地区	大井五丁目	170,000	16,875	9.93%	1,310	0.77%	1,683	0.99%
大井地区	大井六丁目	170,000	28,107	16.53%	4,790	2.82%	495	0.29%
大井地区	大井七丁目	160,000	17,204	10.75%	2,181	1.36%	454	0.28%
大井地区	西大井一丁目	160,000	17,179	10.74%	5,895	3.68%	1,588	0.99%
大井地区	西大井二丁目	130,000	9,081	6.99%	1,437	1.11%	122	0.09%
大井地区	西大井三丁目	100,000	13,614	13.61%	2,378	2.38%	114	0.11%
大井地区	西大井四丁目	160,000	23,018	14.39%	3,233	2.02%	1,092	0.68%
大井地区	西大井五丁目	200,000	23,881	11.94%	4,251	2.13%	603	0.30%
大井地区	西大井六丁目	130,000	14,959	11.51%	1,283	0.99%	1,407	1.08%
大井地区 合計		4,730,000	546,475	11.55%	129,356	2.73%	26,655	0.56%
荏原地区	小山台一丁目	180,000	17,538	9.74%	1,596	0.89%	336	0.19%
荏原地区	小山台二丁目	130,000	78,483	60.37%	4,775	3.67%	164	0.13%
荏原地区	小山一丁目	70,000	5,266	7.52%	1,477	2.11%	611	0.87%
荏原地区	小山二丁目	100,000	6,458	6.46%	870	0.87%	416	0.42%
荏原地区	小山三丁目	140,000	6,063	4.33%	977	0.70%	1,927	1.38%
荏原地区	小山四丁目	80,000	4,025	5.03%	403	0.50%	255	0.32%
荏原地区	小山五丁目	120,000	10,535	8.78%	1,299	1.08%	904	0.75%
荏原地区	小山六丁目	130,000	8,282	6.37%	512	0.39%	409	0.31%
荏原地区	小山七丁目	90,000	17,501	19.45%	2,093	2.33%	217	0.24%
荏原地区	荏原一丁目	120,000	7,347	6.12%	632	0.53%	250	0.21%
荏原地区	荏原二丁目	140,000	17,904	12.79%	3,170	2.26%	225	0.16%
荏原地区	荏原三丁目	60,000	4,220	7.03%	100	0.17%	138	0.23%
荏原地区	荏原四丁目	130,000	5,997	4.61%	389	0.30%	961	0.74%
荏原地区	荏原五丁目	90,000	5,613	6.24%	601	0.67%	165	0.18%
荏原地区	荏原六丁目	130,000	10,998	8.46%	693	0.53%	217	0.17%
荏原地区	荏原七丁目	120,000	19,464	16.22%	1,252	1.04%	252	0.21%
荏原地区	平塚一丁目	130,000	5,789	4.45%	3,625	2.79%	806	0.62%
荏原地区	平塚二丁目	130,000	9,126	7.02%	840	0.65%	601	0.46%
荏原地区	平塚三丁目	80,000	6,966	8.71%	1,252	1.57%	1,085	1.36%
荏原地区	旗の台一丁目	130,000	14,656	11.27%	1,346	1.04%	902	0.69%
荏原地区	旗の台二丁目	90,000	9,078	10.09%	928	1.03%	544	0.60%
荏原地区	旗の台三丁目	90,000	9,149	10.17%	1,871	2.08%	727	0.81%
荏原地区	旗の台四丁目	100,000	5,304	5.30%	495	0.50%	315	0.32%
荏原地区	旗の台五丁目	150,000	11,464	7.64%	1,958	1.31%	821	0.55%
荏原地区	旗の台六丁目	250,000	37,790	15.12%	2,686	1.07%	861	0.34%
荏原地区	中延一丁目	70,000	5,988	8.55%	548	0.78%	321	0.46%
荏原地区	中延二丁目	90,000	4,682	5.20%	589	0.65%	517	0.57%
荏原地区	中延三丁目	80,000	5,160	6.45%	486	0.61%	142	0.18%
荏原地区	中延四丁目	130,000	6,524	5.02%	1,083	0.83%	727	0.56%
荏原地区	中延五丁目	110,000	7,264	6.60%	414	0.38%	479	0.44%
荏原地区	中延六丁目	100,000	8,909	8.91%	417	0.42%	599	0.60%
荏原地区	西中延一丁目	90,000	4,939	5.49%	261	0.29%	421	0.47%
荏原地区	西中延二丁目	110,000	7,510	6.83%	1,003	0.91%	268	0.24%
荏原地区	西中延三丁目	80,000	7,009	8.76%	274	0.34%	114	0.14%
荏原地区	東中延一丁目	80,000	3,015	3.77%	244	0.31%	137	0.17%
荏原地区	東中延二丁目	60,000	3,471	5.79%	447	0.75%	158	0.26%
荏原地区	戸越一丁目	150,000	10,289	6.86%	804	0.54%	437	0.29%

緑被		オープンスペース				町丁目名
		裸地		水面		
面積(m ²)	構成比	面積(m ²)	構成比	面積(m ²)	構成比	
17,332	10.83%	2217	1.39%	172	0.11%	南大井五丁目
34,028	17.01%	1659	0.83%	0	0.00%	南大井六丁目
42,946	14.81%	1301	0.45%	0	0.00%	勝島一丁目
93,886	22.35%	91544	21.80%	5430	1.29%	勝島二丁目
68,524	48.95%	8796	6.28%	7808	5.58%	勝島三丁目
15,561	8.19%	664	0.35%	0	0.00%	大井一丁目
8,814	8.81%	1285	1.29%	0	0.00%	大井二丁目
16,179	10.79%	1683	1.12%	0	0.00%	大井三丁目
22,601	11.30%	2087	1.04%	0	0.00%	大井四丁目
19,868	11.69%	1242	0.73%	74	0.04%	大井五丁目
33,392	19.64%	815	0.48%	0	0.00%	大井六丁目
19,839	12.40%	1164	0.73%	0	0.00%	大井七丁目
24,662	15.41%	6666	4.17%	0	0.00%	西大井一丁目
10,640	8.18%	725	0.56%	0	0.00%	西大井二丁目
16,106	16.11%	601	0.60%	45	0.05%	西大井三丁目
27,343	17.09%	3361	2.10%	0	0.00%	西大井四丁目
28,735	14.37%	2884	1.44%	0	0.00%	西大井五丁目
17,649	13.58%	1961	1.51%	0	0.00%	西大井六丁目
702,486	14.85%	171,650	3.63%	17,341	0.37%	大井地区 合計
19,470	10.82%	2951	1.64%	0	0.00%	小山台一丁目
83,422	64.17%	8767	6.74%	92	0.07%	小山台二丁目
7,354	10.51%	1572	2.25%	0	0.00%	小山一丁目
7,744	7.74%	5316	5.32%	0	0.00%	小山二丁目
8,967	6.41%	6862	4.90%	0	0.00%	小山三丁目
4,683	5.85%	240	0.30%	0	0.00%	小山四丁目
12,738	10.62%	1283	1.07%	0	0.00%	小山五丁目
9,203	7.08%	862	0.66%	0	0.00%	小山六丁目
19,811	22.01%	89	0.10%	0	0.00%	小山七丁目
8,229	6.86%	8823	7.35%	0	0.00%	荏原一丁目
21,299	15.21%	2327	1.66%	0	0.00%	荏原二丁目
4,458	7.43%	204	0.34%	0	0.00%	荏原三丁目
7,347	5.65%	167	0.13%	0	0.00%	荏原四丁目
6,379	7.09%	596	0.66%	0	0.00%	荏原五丁目
11,908	9.16%	1570	1.21%	0	0.00%	荏原六丁目
20,968	17.47%	978	0.82%	32	0.03%	荏原七丁目
10,220	7.86%	1416	1.09%	0	0.00%	平塚一丁目
10,567	8.13%	2560	1.97%	0	0.00%	平塚二丁目
9,303	11.63%	3435	4.29%	0	0.00%	平塚三丁目
16,904	13.00%	2074	1.60%	0	0.00%	旗の台一丁目
10,550	11.72%	520	0.58%	0	0.00%	旗の台二丁目
11,747	13.05%	2302	2.56%	0	0.00%	旗の台三丁目
6,114	6.11%	1501	1.50%	0	0.00%	旗の台四丁目
14,243	9.50%	1267	0.84%	0	0.00%	旗の台五丁目
41,337	16.53%	2623	1.05%	0	0.00%	旗の台六丁目
6,857	9.80%	639	0.91%	0	0.00%	中延一丁目
5,788	6.43%	778	0.86%	0	0.00%	中延二丁目
5,788	7.24%	800	1.00%	0	0.00%	中延三丁目
8,334	6.41%	2438	1.88%	0	0.00%	中延四丁目
8,157	7.42%	1084	0.99%	0	0.00%	中延五丁目
9,925	9.93%	2954	2.95%	0	0.00%	中延六丁目
5,621	6.25%	602	0.67%	0	0.00%	西中延一丁目
8,781	7.98%	1819	1.65%	0	0.00%	西中延二丁目
7,397	9.25%	692	0.87%	0	0.00%	西中延三丁目
3,396	4.25%	1188	1.49%	0	0.00%	東中延一丁目
4,076	6.79%	663	1.11%	0	0.00%	東中延二丁目
11,530	7.69%	2328	1.55%	0	0.00%	戸越一丁目

品川区みどりの実態調査

地区名	町丁目名	町丁目面積 (㎡)	樹木被覆地		草地		屋上緑地	
			面積(㎡)	構成比	面積(㎡)	構成比	面積(㎡)	構成比
			荏原地区	戸越二丁目	80,000	8,828	11.04%	300
荏原地区	戸越三丁目	70,000	3,105	4.44%	468	0.67%	94	0.13%
荏原地区	戸越四丁目	80,000	4,552	5.69%	750	0.94%	130	0.16%
荏原地区	戸越五丁目	120,000	5,967	4.97%	1,011	0.84%	699	0.58%
荏原地区	戸越六丁目	130,000	7,012	5.39%	1,211	0.93%	685	0.53%
荏原地区	豊町一丁目	110,000	15,811	14.37%	3,513	3.19%	47	0.04%
荏原地区	豊町二丁目	170,000	25,065	14.74%	1,591	0.94%	355	0.21%
荏原地区	豊町三丁目	80,000	11,628	14.54%	1,595	1.99%	60	0.08%
荏原地区	豊町四丁目	110,000	8,006	7.28%	976	0.89%	640	0.58%
荏原地区	豊町五丁目	70,000	2,897	4.14%	517	0.74%	105	0.15%
荏原地区	豊町六丁目	130,000	10,117	7.78%	756	0.58%	318	0.24%
荏原地区	二葉一丁目	180,000	11,078	6.15%	2,037	1.13%	2,108	1.17%
荏原地区	二葉二丁目	100,000	6,466	6.47%	1,584	1.58%	189	0.19%
荏原地区	二葉三丁目	90,000	4,502	5.00%	920	1.02%	230	0.26%
荏原地区	二葉四丁目	130,000	7,856	6.04%	1,258	0.97%	241	0.19%
荏原地区 合計		5,810,000	542,666	9.34%	60,897	1.05%	24,409	0.42%
八潮地区	八潮一丁目	480,000	90,706	18.90%	64,862	13.51%	715	0.15%
八潮地区	八潮二丁目	1,300,000	45,268	3.48%	27,775	2.14%	531	0.04%
八潮地区	八潮三丁目	1,710,000	117,534	6.87%	130,849	7.65%	5,461	0.32%
八潮地区	八潮四丁目	340,000	145,795	42.88%	64,220	18.89%	13	0.00%
八潮地区	八潮五丁目	500,000	188,743	37.75%	20,387	4.08%	1,121	0.22%
八潮地区	東八潮	240,000	66,707	27.79%	39,753	16.56%	83	0.03%
八潮地区 合計		4,570,000	654,753	14.33%	347,846	7.61%	7,924	0.17%
区全域		22,840,000	2,639,044	11.55%	684,393	3.00%	135,825	0.59%

緑被		オープンスペース				町丁目名
面積(m ²)	構成比	裸地		水面		
		面積(m ²)	構成比	面積(m ²)	構成比	
9,207	11.51%	493	0.62%	0	0.00%	戸越二丁目
3,667	5.24%	290	0.41%	0	0.00%	戸越三丁目
5,432	6.79%	2849	3.56%	0	0.00%	戸越四丁目
7,677	6.40%	963	0.80%	0	0.00%	戸越五丁目
8,908	6.85%	2770	2.13%	0	0.00%	戸越六丁目
19,371	17.61%	694	0.63%	670	0.61%	豊町一丁目
27,011	15.89%	4929	2.90%	1320	0.78%	豊町二丁目
13,283	16.60%	2529	3.16%	0	0.00%	豊町三丁目
9,622	8.75%	2677	2.43%	0	0.00%	豊町四丁目
3,519	5.03%	202	0.29%	0	0.00%	豊町五丁目
11,191	8.61%	2317	1.78%	0	0.00%	豊町六丁目
15,223	8.46%	7363	4.09%	0	0.00%	二葉一丁目
8,239	8.24%	301	0.30%	0	0.00%	二葉二丁目
5,652	6.28%	1489	1.65%	0	0.00%	二葉三丁目
9,355	7.20%	2925	2.25%	0	0.00%	二葉四丁目
627,972	10.81%	109,081	1.88%	2,114	0.04%	荏原地区 合計
156,283	32.56%	8682	1.81%	0	0.00%	八潮一丁目
73,574	5.66%	20584	1.58%	0	0.00%	八潮二丁目
253,844	14.84%	7345	0.43%	162	0.01%	八潮三丁目
210,028	61.77%	19373	5.70%	1370	0.40%	八潮四丁目
210,251	42.05%	23113	4.62%	129	0.03%	八潮五丁目
106,543	44.39%	6671	2.78%	6641	2.77%	東八潮
1,010,523	22.11%	85,768	1.88%	8,302	0.18%	八潮地区 合計
3,459,262	15.15%	488,889	2.14%	109,823	0.48%	区全域

※面積は小数第一位、構成比は小数第三位を四捨五入しているため、集計値が合わない場合がある。

品川区みどりの実態調査

(2) 町別緑被率変化状況

町	平成16年				平成21年				平成26年	
	樹木被覆率(%)	草地率(%)	屋上緑地率(%)	緑被率(%)	樹木被覆率(%)	草地率(%)	屋上緑地率(%)	緑被率(%)	樹木被覆率(%)	草地率(%)
北品川	15.0	0.8	0.3	16.1	15.9	1.4	0.3	17.6	16.3	1.3
東品川	7.8	1.7	0.2	9.7	10.3	1.5	0.7	12.5	10.6	1.7
南品川	9.8	0.3	0.0	10.2	10.8	1.0	0.2	12.0	10.2	0.7
西品川	8.6	1.3	0.1	10.1	11.1	1.3	0.1	12.5	9.2	3.0
広町	4.6	3.1	0.1	7.8	6.6	3.9	0.2	10.8	6.3	4.7
上大崎	17.1	1.0	0.3	18.4	18.1	2.0	0.5	20.6	16.0	2.0
東五反田	13.9	1.3	0.3	15.5	16.3	1.9	0.7	18.9	16.7	1.5
西五反田	7.4	0.4	0.2	8.1	7.6	1.7	0.4	9.7	7.9	1.4
大崎	8.6	0.8	0.4	9.8	11.0	1.3	1.1	13.3	11.9	1.6
東大井	12.7	2.4	0.1	15.2	13.3	2.6	0.3	16.2	12.4	3.1
南大井	9.5	0.4	0.1	10.1	10.3	0.3	0.3	11.0	11.0	0.6
勝島	15.1	7.7	0.0	22.9	18.5	6.3	0.0	24.9	16.9	9.0
大井	12.2	0.4	0.0	12.6	12.3	0.6	0.3	13.2	11.8	1.2
西大井	12.4	0.7	0.1	13.2	14.5	1.2	0.3	16.0	13.5	1.8
小山台	29.0	1.6	0.0	30.6	30.3	2.9	0.2	33.4	29.5	2.5
小山	8.6	0.4	0.1	9.0	9.0	0.9	0.4	10.3	8.6	1.1
荏原	9.5	0.2	0.1	9.7	10.6	0.7	0.2	11.5	9.4	0.8
平塚	6.6	0.7	0.1	7.4	7.3	1.5	0.5	9.3	6.7	1.8
旗の台	12.3	0.8	0.0	13.2	13.8	1.0	0.4	15.1	12.3	1.7
中延	6.8	0.3	0.1	7.2	7.9	0.4	0.3	8.6	7.4	1.0
西中延	6.9	0.2	0.1	7.2	8.1	0.8	0.3	9.2	7.9	0.7
東中延	4.8	0.3	0.0	5.2	5.4	0.4	0.2	6.0	5.2	0.4
戸越	6.4	0.3	0.1	6.7	7.0	0.5	0.2	7.7	6.7	0.8
豊町	11.8	0.4	0.1	12.2	12.9	0.8	0.2	13.9	12.1	1.5
二葉	7.1	0.5	0.0	7.7	7.6	0.7	0.1	8.5	6.6	1.2
八潮	14.2	5.8	0.0	20.0	15.8	5.5	0.2	21.4	14.1	6.8
東八潮	31.1	14.6	0.0	45.7	38.8	11.5	0.0	50.3	29.0	17.8
区全域	11.6	2.2	0.1	13.9	13.1	2.4	0.3	15.8	13.1	2.4

品川区みどりの実態調査

町	平成26年		令和元年				変化量(平成26年度→令和元年度)			
	屋上緑地率(%)	緑被率(%)	樹木被覆率(%)	草地率(%)	屋上緑地率(%)	緑被率(%)	樹木被覆増減率(%)	草地増減率(%)	屋上緑地増減率(%)	緑被地増減率(%)
北品川	1.0	18.6	15.7	1.6	1.3	18.6	-0.6	0.3	0.3	0.0
東品川	1.0	13.2	10.0	2.5	1.1	13.6	-0.6	0.8	0.1	0.4
南品川	0.6	11.6	9.7	1.1	0.7	11.4	-0.5	0.3	0.1	-0.1
西品川	0.3	12.5	9.8	2.3	0.4	12.5	0.5	-0.7	0.1	0.0
広町	0.3	11.2	5.8	5.2	0.6	11.5	-0.5	0.5	0.3	0.3
上大崎	0.8	18.9	16.3	1.7	1.0	19.0	0.3	-0.3	0.1	0.1
東五反田	1.2	19.4	16.4	1.4	1.1	18.8	-0.3	-0.1	-0.1	-0.5
西五反田	0.7	10.0	8.1	1.2	0.6	9.9	0.2	-0.1	-0.1	0.0
大崎	1.7	15.1	11.6	1.7	1.8	15.1	-0.3	0.1	0.1	0.0
東大井	0.6	16.1	11.4	2.0	0.7	14.1	-1.0	-1.1	0.1	-2.0
南大井	0.4	12.0	10.4	0.6	0.5	11.5	-0.5	0.0	0.0	-0.5
勝島	0.5	26.4	15.1	8.4	0.6	24.2	-1.7	-0.6	0.1	-2.3
大井	0.5	13.5	10.2	1.3	0.5	12.0	-1.6	0.1	0.0	-1.6
西大井	0.6	15.8	11.6	2.1	0.6	14.2	-1.9	0.3	0.0	-1.6
小山台	0.3	32.2	31.0	2.1	0.2	33.2	1.5	-0.4	-0.1	1.0
小山	0.7	10.3	8.0	1.0	0.6	9.7	-0.6	0.0	0.0	-0.6
荏原	0.4	10.6	9.1	0.9	0.3	10.2	-0.3	0.0	-0.1	-0.4
平塚	0.8	9.2	6.4	1.7	0.7	8.9	-0.2	-0.1	-0.1	-0.4
旗の台	0.6	14.6	10.8	1.1	0.5	12.5	-1.5	-0.5	-0.1	-2.1
中延	0.7	9.1	6.6	0.6	0.5	7.7	-0.8	-0.4	-0.2	-1.4
西中延	0.4	8.9	6.9	0.5	0.3	7.8	-0.9	-0.1	-0.1	-1.1
東中延	0.3	5.9	4.6	0.5	0.2	5.3	-0.5	0.1	-0.1	-0.5
戸越	0.4	7.9	6.3	0.7	0.3	7.4	-0.4	0.0	-0.1	-0.5
豊町	0.3	13.8	11.0	1.3	0.2	12.5	-1.1	-0.1	0.0	-1.3
二葉	0.7	8.5	6.0	1.2	0.6	7.7	-0.6	-0.1	-0.1	-0.8
八潮	0.2	21.0	13.6	7.1	0.2	20.9	-0.5	0.4	0.0	-0.1
東八潮	0.0	46.8	27.8	16.6	0.0	44.4	-1.2	-1.2	0.0	-2.4
区全域	0.3	15.8	11.6	3.0	0.6	15.1	-1.5	0.6	0.3	-0.7

※小数第二位を四捨五入しているため、集計値が合わない場合がある。

(3) 町丁目別緑被地変化状況

町丁目名	令和元年								平成26年		
	樹木被覆地		草地		屋上緑地		計		樹木被覆地		草地
	面積(m ²)	構成比	面積(m ²)	構成比	面積(m ²)	構成比	面積(m ²)	構成比	面積(m ²)	構成比	面積(m ²)
北品川1丁目	13,535	8.5%	2,539	1.6%	1,865	1.2%	17,939	11.2%	15,381	9.6%	1,837
北品川2丁目	14,032	8.8%	556	0.3%	296	0.2%	14,884	9.3%	15,244	9.5%	661
北品川3丁目	29,476	15.5%	4,923	2.6%	1,247	0.7%	35,646	18.8%	30,497	16.1%	3,622
北品川4丁目	46,438	22.1%	4,605	2.2%	787	0.4%	51,830	24.7%	50,335	24.0%	5,131
北品川5丁目	40,623	17.7%	3,502	1.5%	3,681	1.6%	47,806	20.8%	36,847	16.0%	2,064
北品川6丁目	20,551	20.6%	975	1.0%	6,008	6.0%	27,534	27.5%	22,564	22.6%	758
東品川1丁目	16,713	8.4%	3,081	1.5%	1,398	0.7%	21,192	10.6%	17,390	8.7%	2,113
東品川2丁目	25,087	11.4%	5,557	2.5%	782	0.4%	31,426	14.3%	25,599	11.6%	4,568
東品川3丁目	47,322	13.5%	12,651	3.6%	6,127	1.8%	66,100	18.9%	50,895	14.5%	9,709
東品川4丁目	20,799	9.0%	4,722	2.1%	4,674	2.0%	30,195	13.1%	23,703	10.3%	2,612
東品川5丁目	33,711	7.7%	9,994	2.3%	3,058	0.7%	46,763	10.6%	34,374	7.8%	5,149
南品川1丁目	5,691	5.7%	356	0.4%	271	0.3%	6,318	6.3%	6,035	6.0%	308
南品川2丁目	8,936	6.9%	812	0.6%	767	0.6%	10,515	8.1%	9,471	7.3%	598
南品川3丁目	7,738	8.6%	1,160	1.3%	969	1.1%	9,867	11.0%	9,503	10.6%	629
南品川4丁目	15,868	8.4%	1,917	1.0%	389	0.2%	18,174	9.6%	15,305	8.1%	2,452
南品川5丁目	28,095	14.0%	2,919	1.5%	1,062	0.5%	32,076	16.0%	28,682	14.3%	1,021
南品川6丁目	15,435	11.9%	1,680	1.3%	2,021	1.6%	19,136	14.7%	16,946	13.0%	1,101
西品川1丁目	26,740	12.2%	8,694	4.0%	1,793	0.8%	37,227	16.9%	23,210	10.6%	12,315
西品川2丁目	9,534	6.4%	1,967	1.3%	281	0.2%	11,782	7.9%	9,849	6.6%	1,914
西品川3丁目	14,510	9.7%	1,253	0.8%	167	0.1%	15,930	10.6%	14,959	10.0%	1,190
広町1丁目	13,761	9.8%	8,177	5.8%	1,165	0.8%	23,103	16.5%	14,012	10.0%	5,765
広町2丁目	11,036	3.8%	14,163	4.9%	1,214	0.4%	26,413	9.1%	12,910	4.5%	14,318
上大崎1丁目	26,457	13.2%	2,354	1.2%	797	0.4%	29,608	14.8%	26,317	13.2%	2,729
上大崎2丁目	41,016	15.2%	5,571	2.1%	2,969	1.1%	49,556	18.4%	43,717	16.2%	5,233
上大崎3丁目	33,998	17.9%	3,646	1.9%	2,350	1.2%	39,994	21.0%	30,342	16.0%	5,477
上大崎4丁目	14,267	28.5%	642	1.3%	800	1.6%	15,709	31.4%	13,444	26.9%	661
東五反田1丁目	6,512	4.7%	464	0.3%	813	0.6%	7,789	5.6%	6,777	4.8%	550
東五反田2丁目	20,471	11.4%	783	0.4%	2,227	1.2%	23,481	13.0%	18,954	10.5%	1,175
東五反田3丁目	40,209	25.1%	2,075	1.3%	1,052	0.7%	43,336	27.1%	40,792	25.5%	2,032
東五反田4丁目	15,874	19.8%	1,154	1.4%	826	1.0%	17,854	22.3%	14,601	18.3%	1,062
東五反田5丁目	52,808	19.6%	6,754	2.5%	4,321	1.6%	63,883	23.7%	57,611	21.3%	7,327
西五反田1丁目	2,778	3.1%	414	0.5%	424	0.5%	3,616	4.0%	2,507	2.8%	226
西五反田2丁目	9,377	7.8%	1,103	0.9%	747	0.6%	11,227	9.4%	9,279	7.7%	541
西五反田3丁目	24,489	11.7%	3,152	1.5%	1,897	0.9%	29,538	14.1%	21,757	10.4%	5,658
西五反田4丁目	19,521	11.5%	1,449	0.9%	948	0.6%	21,918	12.9%	19,108	11.2%	1,485
西五反田5丁目	16,186	8.1%	1,714	0.9%	1,439	0.7%	19,339	9.7%	17,074	8.5%	1,492
西五反田6丁目	8,337	6.9%	2,512	2.1%	839	0.7%	11,688	9.7%	7,474	6.2%	3,439
西五反田7丁目	4,163	3.8%	796	0.7%	431	0.4%	5,390	4.9%	4,659	4.2%	742
西五反田8丁目	4,715	5.2%	2,638	2.9%	358	0.4%	7,711	8.6%	5,525	6.1%	1,600
大崎1丁目	34,062	11.7%	5,016	1.7%	6,212	2.1%	45,290	15.6%	35,642	12.3%	5,726
大崎2丁目	25,080	16.7%	1,442	1.0%	3,919	2.6%	30,441	20.3%	20,414	13.6%	1,409
大崎3丁目	11,445	7.6%	1,285	0.9%	1,433	1.0%	14,163	9.4%	16,205	10.8%	918
大崎4丁目	11,891	9.9%	4,080	3.4%	1,803	1.5%	17,774	14.8%	11,993	10.0%	3,625
大崎5丁目	5,863	11.7%	1,047	2.1%	210	0.4%	7,120	14.2%	6,046	12.1%	318
東大井1丁目	29,375	10.1%	10,573	3.6%	2,412	0.8%	42,360	14.6%	31,739	10.9%	21,150
東大井2丁目	15,292	9.0%	1,545	0.9%	536	0.3%	17,373	10.2%	16,823	9.9%	2,494
東大井3丁目	24,735	13.0%	2,007	1.1%	219	0.1%	26,961	14.2%	26,685	14.0%	1,988
東大井4丁目	20,464	20.5%	2,294	2.3%	1,190	1.2%	23,948	23.9%	21,875	21.9%	1,887
東大井5丁目	6,897	5.3%	1,276	1.0%	1,563	1.2%	9,736	7.5%	7,851	6.0%	956
東大井6丁目	13,624	15.1%	2,106	2.3%	509	0.6%	16,239	18.0%	15,029	16.7%	1,600
南大井1丁目	13,873	10.7%	1,030	0.8%	192	0.1%	15,095	11.6%	14,745	11.3%	1,259
南大井2丁目	9,851	9.9%	356	0.4%	712	0.7%	10,919	10.9%	9,853	9.9%	195
南大井3丁目	9,452	7.3%	263	0.2%	781	0.6%	10,496	8.1%	8,812	6.8%	151
南大井4丁目	9,578	6.8%	1,321	0.9%	355	0.3%	11,254	8.0%	11,438	8.2%	871
南大井5丁目	14,618	9.1%	1,460	0.9%	1,254	0.8%	17,332	10.8%	16,316	10.2%	1,982
南大井6丁目	32,301	16.2%	870	0.4%	857	0.4%	34,028	17.0%	33,211	16.6%	439
勝島1丁目	30,155	10.4%	7,662	2.6%	5,129	1.8%	42,946	14.8%	23,889	8.2%	8,446
勝島2丁目	39,483	9.4%	54,299	12.9%	104	0.0%	93,886	22.4%	46,887	11.2%	61,191
勝島3丁目	59,020	42.2%	9,453	6.8%	51	0.0%	68,524	48.9%	72,739	52.0%	6,877

品川区みどりの実態調査

平成26年					変化量							
草地		屋上緑地		計	樹木被覆地		草地		屋上緑地		計	
構成比	面積(m ²)	構成比	面積(m ²)	構成比	面積(m ²)	増減率	面積(m ²)	増減率	面積(m ²)	増減率	面積(m ²)	増減率
1.1%	1,228	0.8%	18,446	11.5%	-1,846	-1.1%	702	0.5%	637	0.4%	-507	-0.3%
0.4%	388	0.2%	16,293	10.2%	-1,212	-0.7%	-105	-0.1%	-92	0.0%	-1,409	-0.9%
1.9%	1,022	0.5%	35,141	18.5%	-1,021	-0.6%	1,301	0.7%	225	0.2%	505	0.3%
2.4%	1,020	0.5%	56,486	26.9%	-3,897	-1.9%	-526	-0.2%	-233	-0.1%	-4,656	-2.2%
0.9%	1,179	0.5%	40,090	17.4%	3,776	1.7%	1,438	0.6%	2,502	1.1%	7,716	3.4%
0.8%	5,591	5.6%	28,913	28.9%	-2,013	-2.0%	217	0.2%	417	0.4%	-1,379	-1.4%
1.1%	2,123	1.1%	21,626	10.8%	-677	-0.3%	968	0.4%	-725	-0.4%	-434	-0.2%
2.1%	286	0.1%	30,453	13.8%	-512	-0.2%	989	0.4%	496	0.3%	973	0.5%
2.8%	5,610	1.6%	66,214	18.9%	-3,573	-1.0%	2,942	0.8%	517	0.2%	-114	0.0%
1.1%	4,116	1.8%	30,431	13.2%	-2,904	-1.3%	2,110	1.0%	558	0.2%	-236	-0.1%
1.2%	2,058	0.5%	41,581	9.5%	-663	-0.1%	4,845	1.1%	1,000	0.2%	5,182	1.1%
0.3%	381	0.4%	6,724	6.7%	-344	-0.3%	48	0.1%	-110	-0.1%	-406	-0.4%
0.5%	407	0.3%	10,476	8.1%	-535	-0.4%	214	0.1%	360	0.3%	39	0.0%
0.7%	947	1.1%	11,079	12.3%	-1,765	-2.0%	531	0.6%	22	0.0%	-1,212	-1.3%
1.3%	176	0.1%	17,933	9.4%	563	0.3%	-535	-0.3%	213	0.1%	241	0.2%
0.5%	1,007	0.5%	30,710	15.4%	-587	-0.3%	1,898	1.0%	55	0.0%	1,366	0.6%
0.8%	2,024	1.6%	20,071	15.4%	-1,511	-1.1%	579	0.5%	-3	0.0%	-935	-0.7%
5.6%	998	0.5%	36,523	16.6%	3,530	1.6%	-3,621	-1.6%	795	0.3%	704	0.3%
1.3%	201	0.1%	11,964	8.0%	-315	-0.2%	53	0.0%	80	0.1%	-182	-0.1%
0.8%	336	0.2%	16,485	11.0%	-449	-0.3%	63	0.0%	-169	-0.1%	-555	-0.4%
4.1%	102	0.1%	19,879	14.2%	-251	-0.2%	2,412	1.7%	1,063	0.7%	3,224	2.3%
4.9%	1,093	0.4%	28,321	9.8%	-1,874	-0.7%	-155	0.0%	121	0.0%	-1,908	-0.7%
1.4%	793	0.4%	29,839	14.9%	140	0.0%	-375	-0.2%	4	0.0%	-231	-0.1%
1.9%	2,805	1.0%	51,755	19.2%	-2,701	-1.0%	338	0.2%	164	0.1%	-2,199	-0.8%
2.9%	1,635	0.9%	37,454	19.7%	3,656	1.9%	-1,831	-1.0%	715	0.3%	2,540	1.3%
1.3%	669	1.3%	14,774	29.5%	823	1.6%	-19	0.0%	131	0.3%	935	1.9%
0.4%	1,156	0.8%	8,483	6.1%	-265	-0.1%	-86	-0.1%	-343	-0.2%	-694	-0.5%
0.7%	2,277	1.3%	22,406	12.4%	1,517	0.9%	-392	-0.3%	-50	-0.1%	1,075	0.6%
1.3%	1,229	0.8%	44,053	27.5%	-583	-0.4%	43	0.0%	-177	-0.1%	-717	-0.4%
1.3%	848	1.1%	16,511	20.6%	1,273	1.5%	92	0.1%	-22	-0.1%	1,343	1.7%
2.7%	4,504	1.7%	69,442	25.7%	-4,803	-1.7%	-573	-0.2%	-183	-0.1%	-5,559	-2.0%
0.3%	662	0.7%	3,395	3.8%	271	0.3%	188	0.2%	-238	-0.2%	221	0.2%
0.5%	775	0.6%	10,595	8.8%	98	0.1%	562	0.4%	-28	0.0%	632	0.6%
2.7%	1,807	0.9%	29,222	13.9%	2,732	1.3%	-2,506	-1.2%	90	0.0%	316	0.2%
0.9%	998	0.6%	21,591	12.7%	413	0.3%	-36	0.0%	-50	0.0%	327	0.2%
0.7%	1,875	0.9%	20,441	10.2%	-888	-0.4%	222	0.2%	-436	-0.2%	-1,102	-0.5%
2.9%	834	0.7%	11,747	9.8%	863	0.7%	-927	-0.8%	5	0.0%	-59	-0.1%
0.7%	538	0.5%	5,939	5.4%	-496	-0.4%	54	0.0%	-107	-0.1%	-549	-0.5%
1.8%	780	0.9%	7,905	8.8%	-810	-0.9%	1,038	1.1%	-422	-0.5%	-194	-0.2%
2.0%	5,648	1.9%	47,016	16.2%	-1,580	-0.6%	-710	-0.3%	564	0.2%	-1,726	-0.6%
0.9%	3,690	2.5%	25,513	17.0%	4,666	3.1%	33	0.1%	229	0.1%	4,928	3.3%
0.6%	781	0.5%	17,904	11.9%	-4,760	-3.2%	367	0.3%	652	0.5%	-3,741	-2.5%
3.0%	2,233	1.9%	17,851	14.9%	-102	-0.1%	455	0.4%	-430	-0.4%	-77	-0.1%
0.6%	152	0.3%	6,516	13.0%	-183	-0.4%	729	1.5%	58	0.1%	604	1.2%
7.3%	1,684	0.6%	54,573	18.8%	-2,364	-0.8%	-10,577	-3.7%	728	0.2%	-12,213	-4.2%
1.5%	548	0.3%	19,865	11.7%	-1,531	-0.9%	-949	-0.6%	-12	0.0%	-2,492	-1.5%
1.0%	315	0.2%	28,988	15.3%	-1,950	-1.0%	19	0.1%	-96	-0.1%	-2,027	-1.1%
1.9%	1,344	1.3%	25,106	25.1%	-1,411	-1.4%	407	0.4%	-154	-0.1%	-1,158	-1.2%
0.7%	1,243	1.0%	10,050	7.7%	-954	-0.7%	320	0.3%	320	0.2%	-314	-0.2%
1.8%	567	0.6%	17,196	19.1%	-1,405	-1.6%	506	0.5%	-58	0.0%	-957	-1.1%
1.0%	331	0.3%	16,335	12.6%	-872	-0.6%	-229	-0.2%	-139	-0.2%	-1,240	-1.0%
0.2%	150	0.2%	10,198	10.2%	-2	0.0%	161	0.2%	562	0.5%	721	0.7%
0.1%	655	0.5%	9,618	7.4%	640	0.5%	112	0.1%	126	0.1%	878	0.7%
0.6%	323	0.2%	12,632	9.0%	-1,860	-1.4%	450	0.3%	32	0.1%	-1,378	-1.0%
1.2%	1,174	0.7%	19,472	12.2%	-1,698	-1.1%	-522	-0.3%	80	0.1%	-2,140	-1.4%
0.2%	1,142	0.6%	34,792	17.4%	-910	-0.4%	431	0.2%	-285	-0.2%	-764	-0.4%
2.9%	4,042	1.4%	36,377	12.5%	6,266	2.2%	-784	-0.3%	1,087	0.4%	6,569	2.3%
14.6%	385	0.1%	108,463	25.8%	-7,404	-1.8%	-6,892	-1.7%	-281	-0.1%	-14,577	-3.4%
4.9%	0	0.0%	79,616	56.9%	-13,719	-9.8%	2,576	1.9%	51	0.0%	-11,092	-8.0%

品川区みどりの実態調査

町丁目名	令和元年								平成26年		
	樹木被覆地		草地		屋上緑地		計		樹木被覆地		草地
	面積(㎡)	構成比	面積(㎡)	構成比	面積(㎡)	構成比	面積(㎡)	構成比	面積(㎡)	構成比	面積(㎡)
大井1丁目	13,003	6.8%	325	0.2%	2,233	1.2%	15,561	8.2%	14,028	7.4%	759
大井2丁目	7,941	7.9%	770	0.8%	103	0.1%	8,814	8.8%	8,697	8.7%	844
大井3丁目	14,081	9.4%	1,575	1.1%	523	0.3%	16,179	10.8%	15,741	10.5%	1,212
大井4丁目	18,814	9.4%	3,413	1.7%	374	0.2%	22,601	11.3%	24,005	12.0%	3,701
大井5丁目	16,875	9.9%	1,310	0.8%	1,683	1.0%	19,868	11.7%	18,922	11.1%	1,540
大井6丁目	28,107	16.5%	4,790	2.8%	495	0.3%	33,392	19.6%	31,049	18.3%	4,315
大井7丁目	17,204	10.8%	2,181	1.4%	454	0.3%	19,839	12.4%	21,838	13.6%	1,408
西大井1丁目	17,179	10.7%	5,895	3.7%	1,588	1.0%	24,662	15.4%	22,167	13.9%	3,168
西大井2丁目	9,081	7.0%	1,437	1.1%	122	0.1%	10,640	8.2%	11,034	8.5%	2,018
西大井3丁目	13,614	13.6%	2,378	2.4%	114	0.1%	16,106	16.1%	15,024	15.0%	1,780
西大井4丁目	23,018	14.4%	3,233	2.0%	1,092	0.7%	27,343	17.1%	26,078	16.3%	2,693
西大井5丁目	23,881	11.9%	4,251	2.1%	603	0.3%	28,735	14.4%	28,422	14.2%	4,659
西大井6丁目	14,959	11.5%	1,283	1.0%	1,407	1.1%	17,649	13.6%	15,646	12.0%	1,442
小山台1丁目	17,538	9.7%	1,596	0.9%	336	0.2%	19,470	10.8%	17,826	9.9%	1,355
小山台2丁目	78,483	60.4%	4,775	3.7%	164	0.1%	83,422	64.2%	73,625	56.6%	6,377
小山1丁目	5,266	7.5%	1,477	2.1%	611	0.9%	7,354	10.5%	5,705	8.2%	970
小山2丁目	6,458	6.5%	870	0.9%	416	0.4%	7,744	7.7%	7,447	7.4%	1,013
小山3丁目	6,063	4.3%	977	0.7%	1,927	1.4%	8,967	6.4%	6,613	4.7%	524
小山4丁目	4,025	5.0%	403	0.5%	255	0.3%	4,683	5.9%	3,894	4.9%	404
小山5丁目	10,535	8.8%	1,299	1.1%	904	0.8%	12,738	10.6%	11,657	9.7%	1,791
小山6丁目	8,282	6.4%	512	0.4%	409	0.3%	9,203	7.1%	9,534	7.3%	702
小山7丁目	17,501	19.4%	2,093	2.3%	217	0.2%	19,811	22.0%	17,547	19.5%	2,235
荏原1丁目	7,347	6.1%	632	0.5%	250	0.2%	8,229	6.9%	7,506	6.3%	642
荏原2丁目	17,904	12.8%	3,170	2.3%	225	0.2%	21,299	15.2%	17,409	12.4%	2,482
荏原3丁目	4,220	7.0%	100	0.2%	138	0.2%	4,458	7.4%	3,596	6.0%	265
荏原4丁目	5,997	4.6%	389	0.3%	961	0.7%	7,347	5.7%	5,907	4.5%	795
荏原5丁目	5,613	6.2%	601	0.7%	165	0.2%	6,379	7.1%	6,215	6.9%	353
荏原6丁目	10,998	8.5%	693	0.5%	217	0.2%	11,908	9.2%	13,431	10.3%	461
荏原7丁目	19,464	16.2%	1,252	1.0%	252	0.2%	20,968	17.5%	20,106	16.8%	1,533
平塚1丁目	5,789	4.5%	3,625	2.8%	806	0.6%	10,220	7.9%	5,376	4.1%	3,227
平塚2丁目	9,126	7.0%	840	0.6%	601	0.5%	10,567	8.1%	10,061	7.7%	1,125
平塚3丁目	6,966	8.7%	1,252	1.6%	1,085	1.4%	9,303	11.6%	7,192	9.0%	1,660
旗の台1丁目	14,656	11.3%	1,346	1.0%	902	0.7%	16,904	13.0%	17,507	13.5%	635
旗の台2丁目	9,078	10.1%	928	1.0%	544	0.6%	10,550	11.7%	9,401	10.4%	1,877
旗の台3丁目	9,149	10.2%	1,871	2.1%	727	0.8%	11,747	13.1%	12,276	13.6%	2,757
旗の台4丁目	5,304	5.3%	495	0.5%	315	0.3%	6,114	6.1%	6,389	6.4%	1,135
旗の台5丁目	11,464	7.6%	1,958	1.3%	821	0.5%	14,243	9.5%	13,043	8.7%	3,158
旗の台6丁目	37,790	15.1%	2,686	1.1%	861	0.3%	41,337	16.5%	40,939	16.4%	3,853
中延1丁目	5,988	8.6%	548	0.8%	321	0.5%	6,857	9.8%	6,791	9.7%	730
中延2丁目	4,682	5.2%	589	0.7%	517	0.6%	5,788	6.4%	4,864	5.4%	800
中延3丁目	5,160	6.5%	486	0.6%	142	0.2%	5,788	7.2%	6,483	8.1%	387
中延4丁目	6,524	5.0%	1,083	0.8%	727	0.6%	8,334	6.4%	7,676	5.9%	1,909
中延5丁目	7,264	6.6%	414	0.4%	479	0.4%	8,157	7.4%	7,511	6.8%	1,193
中延6丁目	8,909	8.9%	417	0.4%	599	0.6%	9,925	9.9%	9,818	9.8%	876
西中延1丁目	4,939	5.5%	261	0.3%	421	0.5%	5,621	6.2%	5,592	6.2%	348
西中延2丁目	7,510	6.8%	1,003	0.9%	268	0.2%	8,781	8.0%	9,443	8.6%	1,068
西中延3丁目	7,009	8.8%	274	0.3%	114	0.1%	7,397	9.2%	7,000	8.8%	423
東中延1丁目	3,015	3.8%	244	0.3%	137	0.2%	3,396	4.2%	3,316	4.1%	361
東中延2丁目	3,471	5.8%	447	0.7%	158	0.3%	4,076	6.8%	3,907	6.5%	223
戸越1丁目	10,289	6.9%	804	0.5%	437	0.3%	11,530	7.7%	11,642	7.8%	1,267
戸越2丁目	8,828	11.0%	300	0.4%	79	0.1%	9,207	11.5%	9,192	11.5%	300
戸越3丁目	3,105	4.4%	468	0.7%	94	0.1%	3,667	5.2%	3,234	4.6%	378
戸越4丁目	4,552	5.7%	750	0.9%	130	0.2%	5,432	6.8%	4,842	6.1%	514
戸越5丁目	5,967	5.0%	1,011	0.8%	699	0.6%	7,677	6.4%	6,166	5.1%	703
戸越6丁目	7,012	5.4%	1,211	0.9%	685	0.5%	8,908	6.9%	7,272	5.6%	1,691
豊町1丁目	15,811	14.4%	3,513	3.2%	47	0.0%	19,371	17.6%	16,831	15.3%	3,540
豊町2丁目	25,065	14.7%	1,591	0.9%	355	0.2%	27,011	15.9%	27,112	15.9%	1,462
豊町3丁目	11,628	14.5%	1,595	2.0%	60	0.1%	13,283	16.6%	11,952	14.9%	1,084
豊町4丁目	8,006	7.3%	976	0.9%	640	0.6%	9,622	8.7%	9,599	8.7%	1,320

品川区みどりの実態調査

平成26年					変化量							
草地		屋上緑地		計	樹木被覆地		草地		屋上緑地		計	
構成比	面積(m ²)	構成比	面積(m ²)	構成比	面積(m ²)	増減率	面積(m ²)	増減率	面積(m ²)	増減率	面積(m ²)	増減率
0.4%	1,942	1.0%	16,729	8.8%	-1,025	-0.6%	-434	-0.2%	291	0.2%	-1,168	-0.6%
0.8%	250	0.3%	9,791	9.8%	-756	-0.8%	-74	0.0%	-147	-0.2%	-977	-1.0%
0.8%	711	0.5%	17,664	11.8%	-1,660	-1.1%	363	0.3%	-188	-0.2%	-1,485	-1.0%
1.9%	476	0.2%	28,182	14.1%	-5,191	-2.6%	-288	-0.2%	-102	0.0%	-5,581	-2.8%
0.9%	1,988	1.2%	22,450	13.2%	-2,047	-1.2%	-230	-0.1%	-305	-0.2%	-2,582	-1.5%
2.5%	436	0.3%	35,800	21.1%	-2,942	-1.8%	475	0.3%	59	0.0%	-2,408	-1.5%
0.9%	270	0.2%	23,516	14.7%	-4,634	-2.8%	773	0.5%	184	0.1%	-3,677	-2.3%
2.0%	1,770	1.1%	27,105	16.9%	-4,988	-3.2%	2,727	1.7%	-182	-0.1%	-2,443	-1.5%
1.6%	325	0.3%	13,377	10.3%	-1,953	-1.5%	-581	-0.5%	-203	-0.2%	-2,737	-2.1%
1.8%	196	0.2%	17,000	17.0%	-1,410	-1.4%	598	0.6%	-82	-0.1%	-894	-0.9%
1.7%	880	0.6%	29,651	18.5%	-3,060	-1.9%	540	0.3%	212	0.1%	-2,308	-1.4%
2.3%	649	0.3%	33,730	16.9%	-4,541	-2.3%	-408	-0.2%	-46	0.0%	-4,995	-2.5%
1.1%	1,169	0.9%	18,257	14.0%	-687	-0.5%	-159	-0.1%	238	0.2%	-608	-0.4%
0.8%	494	0.3%	19,675	10.9%	-288	-0.2%	241	0.1%	-158	-0.1%	-205	-0.1%
4.9%	268	0.2%	80,270	61.7%	4,858	3.7%	-1,602	-1.2%	-104	-0.1%	3,152	2.4%
1.4%	628	0.9%	7,303	10.4%	-439	-0.6%	507	0.7%	-17	0.0%	51	0.1%
1.0%	483	0.5%	8,943	8.9%	-989	-1.0%	-143	-0.1%	-67	-0.1%	-1,199	-1.2%
0.4%	1,426	1.0%	8,563	6.1%	-550	-0.4%	453	0.3%	501	0.4%	404	0.3%
0.5%	310	0.4%	4,608	5.8%	131	0.2%	-1	0.0%	-55	-0.1%	75	0.1%
1.5%	1,071	0.9%	14,519	12.1%	-1,122	-0.9%	-492	-0.4%	-167	-0.1%	-1,781	-1.5%
0.5%	617	0.5%	10,853	8.3%	-1,252	-1.0%	-190	-0.1%	-208	-0.2%	-1,650	-1.3%
2.5%	289	0.3%	20,071	22.3%	-46	-0.1%	-142	-0.2%	-72	-0.1%	-260	-0.3%
0.5%	348	0.3%	8,496	7.1%	-159	-0.2%	-10	0.0%	-98	-0.1%	-267	-0.2%
1.8%	376	0.3%	20,267	14.5%	495	0.4%	688	0.5%	-151	-0.1%	1,032	0.7%
0.4%	201	0.3%	4,062	6.8%	624	1.0%	-165	-0.2%	-63	-0.1%	396	0.6%
0.6%	1,278	1.0%	7,980	6.1%	90	0.1%	-406	-0.3%	-317	-0.3%	-633	-0.4%
0.4%	192	0.2%	6,760	7.5%	-602	-0.7%	248	0.3%	-27	0.0%	-381	-0.4%
0.4%	457	0.4%	14,349	11.0%	-2,433	-1.8%	232	0.1%	-240	-0.2%	-2,441	-1.8%
1.3%	328	0.3%	21,967	18.3%	-642	-0.6%	-281	-0.3%	-76	-0.1%	-999	-0.8%
2.5%	877	0.7%	9,480	7.3%	413	0.4%	398	0.3%	-71	-0.1%	740	0.6%
0.9%	670	0.5%	11,856	9.1%	-935	-0.7%	-285	-0.3%	-69	0.0%	-1,289	-1.0%
2.1%	1,161	1.5%	10,013	12.5%	-226	-0.3%	-408	-0.5%	-76	-0.1%	-710	-0.9%
0.5%	1,126	0.9%	19,268	14.8%	-2,851	-2.2%	711	0.5%	-224	-0.2%	-2,364	-1.8%
2.1%	876	1.0%	12,154	13.5%	-323	-0.3%	-949	-1.1%	-332	-0.4%	-1,604	-1.8%
3.1%	269	0.3%	15,302	17.0%	-3,127	-3.4%	-886	-1.0%	458	0.5%	-3,555	-3.9%
1.1%	481	0.5%	8,005	8.0%	-1,085	-1.1%	-640	-0.6%	-166	-0.2%	-1,891	-1.9%
2.1%	925	0.6%	17,126	11.4%	-1,579	-1.1%	-1,200	-0.8%	-104	-0.1%	-2,883	-1.9%
1.5%	1,189	0.5%	45,981	18.4%	-3,149	-1.3%	-1,167	-0.4%	-328	-0.2%	-4,644	-1.9%
1.0%	482	0.7%	8,003	11.4%	-803	-1.1%	-182	-0.2%	-161	-0.2%	-1,146	-1.6%
0.9%	541	0.6%	6,205	6.9%	-182	-0.2%	-211	-0.2%	-24	0.0%	-417	-0.5%
0.5%	297	0.4%	7,167	9.0%	-1,323	-1.7%	99	0.1%	-155	-0.2%	-1,379	-1.8%
1.5%	867	0.7%	10,452	8.0%	-1,152	-0.9%	-826	-0.7%	-140	-0.1%	-2,118	-1.6%
1.1%	617	0.6%	9,321	8.5%	-247	-0.2%	-779	-0.7%	-138	-0.2%	-1,164	-1.1%
0.9%	1,053	1.1%	11,747	11.7%	-909	-0.9%	-459	-0.5%	-454	-0.5%	-1,822	-1.8%
0.4%	321	0.4%	6,261	7.0%	-653	-0.7%	-87	-0.1%	100	0.1%	-640	-0.8%
1.0%	429	0.4%	10,940	9.9%	-1,933	-1.8%	-65	-0.1%	-161	-0.2%	-2,159	-1.9%
0.5%	226	0.3%	7,649	9.6%	9	0.0%	-149	-0.2%	-112	-0.2%	-252	-0.4%
0.5%	127	0.2%	3,804	4.8%	-301	-0.3%	-117	-0.2%	10	0.0%	-408	-0.6%
0.4%	298	0.5%	4,428	7.4%	-436	-0.7%	224	0.3%	-140	-0.2%	-352	-0.6%
0.8%	631	0.4%	13,540	9.0%	-1,353	-0.9%	-463	-0.3%	-194	-0.1%	-2,010	-1.3%
0.4%	110	0.1%	9,602	12.0%	-364	-0.5%	0	0.0%	-31	0.0%	-395	-0.5%
0.5%	55	0.1%	3,667	5.2%	-129	-0.2%	90	0.2%	39	0.0%	0	0.0%
0.6%	181	0.2%	5,537	6.9%	-290	-0.4%	236	0.3%	-51	0.0%	-105	-0.1%
0.6%	780	0.7%	7,649	6.4%	-199	-0.1%	308	0.2%	-81	-0.1%	28	0.0%
1.3%	694	0.5%	9,657	7.4%	-260	-0.2%	-480	-0.4%	-9	0.0%	-749	-0.5%
3.2%	176	0.2%	20,547	18.7%	-1,020	-0.9%	-27	0.0%	-129	-0.2%	-1,176	-1.1%
0.9%	217	0.1%	28,791	16.9%	-2,047	-1.2%	129	0.0%	138	0.1%	-1,780	-1.0%
1.4%	181	0.2%	13,217	16.5%	-324	-0.4%	511	0.6%	-121	-0.1%	66	0.1%
1.2%	331	0.3%	11,250	10.2%	-1,593	-1.4%	-344	-0.3%	309	0.3%	-1,628	-1.5%

品川区みどりの実態調査

町丁目名	令和元年								平成26年		
	樹木被覆地		草地		屋上緑地		計		樹木被覆地		草地
	面積(m ²)	構成比	面積(m ²)	構成比	面積(m ²)	構成比	面積(m ²)	構成比	面積(m ²)	構成比	面積(m ²)
豊町5丁目	2,897	4.1%	517	0.7%	105	0.2%	3,519	5.0%	3,710	5.3%	723
豊町6丁目	10,117	7.8%	756	0.6%	318	0.2%	11,191	8.6%	11,564	8.9%	1,780
二葉1丁目	11,078	6.2%	2,037	1.1%	2,108	1.2%	15,223	8.5%	12,765	7.1%	1,375
二葉2丁目	6,466	6.5%	1,584	1.6%	189	0.2%	8,239	8.2%	7,402	7.4%	1,888
二葉3丁目	4,502	5.0%	920	1.0%	230	0.3%	5,652	6.3%	5,512	6.1%	1,316
二葉4丁目	7,856	6.0%	1,258	1.0%	241	0.2%	9,355	7.2%	7,438	5.7%	1,496
八潮1丁目	90,706	18.9%	64,862	13.5%	715	0.1%	156,283	32.6%	91,122	19.0%	44,901
八潮2丁目	45,268	3.5%	27,775	2.1%	531	0.0%	73,574	5.7%	53,327	4.2%	24,241
八潮3丁目	117,534	6.9%	130,849	7.7%	5,461	0.3%	253,844	14.8%	111,672	6.6%	132,240
八潮4丁目	145,795	42.9%	64,220	18.9%	13	0.0%	210,028	61.8%	160,270	47.1%	71,897
八潮5丁目	188,743	37.7%	20,387	4.1%	1,121	0.2%	210,251	42.1%	189,814	38.0%	17,639
東八潮	66,707	27.8%	39,753	16.6%	83	0.0%	106,543	44.4%	69,531	29.0%	42,738
区全域	2,639,044	11.6%	684,393	3.0%	135,825	0.6%	3,459,262	14.4%	2,779,064	12.2%	678,425

品川区みどりの実態調査

平成26年					変化量							
構成比	屋上緑地		計		樹木被覆地		草地		屋上緑地		計	
	面積(m ²)	構成比	面積(m ²)	構成比	面積(m ²)	増減率	面積(m ²)	増減率	面積(m ²)	増減率	面積(m ²)	増減率
1.0%	281	0.4%	4,714	6.7%	-813	-1.2%	-206	-0.3%	-176	-0.3%	-1,195	-1.7%
1.4%	617	0.5%	13,961	10.7%	-1,447	-1.1%	-1,024	-0.8%	-299	-0.3%	-2,770	-2.1%
0.8%	1,754	1.0%	15,894	8.8%	-1,687	-0.9%	662	0.3%	354	0.2%	-671	-0.3%
1.9%	244	0.2%	9,534	9.5%	-936	-0.9%	-304	-0.3%	-55	0.0%	-1,295	-1.3%
1.5%	485	0.5%	7,313	8.1%	-1,010	-1.1%	-396	-0.5%	-255	-0.2%	-1,661	-1.8%
1.2%	824	0.6%	9,758	7.5%	418	0.3%	-238	-0.2%	-583	-0.4%	-403	-0.3%
9.4%	1,215	0.3%	137,238	28.6%	-416	-0.1%	19,961	4.1%	-500	-0.2%	19,045	4.0%
1.9%	34	0.0%	77,602	6.1%	-8,059	-0.7%	3,534	0.2%	497	0.0%	-4,028	-0.4%
7.8%	5,006	0.3%	248,918	14.6%	5,862	0.3%	-1,391	-0.1%	455	0.0%	4,926	0.2%
21.1%	10	0.0%	232,177	68.3%	-14,475	-4.2%	-7,677	-2.2%	3	0.0%	-22,149	-6.5%
3.5%	960	0.2%	208,413	41.7%	-1,071	-0.3%	2,748	0.6%	161	0.0%	1,838	0.4%
17.8%	0	0.0%	112,269	46.8%	-2,824	-1.2%	-2,985	-1.2%	83	0.0%	-5,726	-2.4%
3.0%	130,331	0.6%	3,587,820	15.8%	-140,020	-0.6%	5,968	0.0%	5,494	0.0%	-128,558	-0.7%

※面積は小数第一位、構成比は小数第二位を四捨五入しているため、集計値が合わない場合がある。

品川区みどりの実態調査

(4) 町丁目別接道部状況

地区	町丁目	接道部緑化(m)						緑化可能性が高い(m)	
		生垣	植込み	塀上の緑化	緑化フェンス	その他緑化	公園・緑地	空地	塀
品川地区	北品川一丁目	31	1,906	47	0	0	302	324	145
品川地区	北品川二丁目	17	1,073	276	0	4	242	614	206
品川地区	北品川三丁目	204	1,976	411	35	14	295	404	261
品川地区	北品川四丁目	114	1,985	487	0	3	3	341	405
品川地区	北品川五丁目	233	3,335	294	0	36	170	300	547
品川地区	北品川六丁目	14	1,527	182	0	29	0	219	127
品川地区	東品川一丁目	119	2,056	111	0	57	253	800	259
品川地区	東品川二丁目	1	1,536	0	0	7	395	395	45
品川地区	東品川三丁目	619	5,287	71	0	103	546	710	264
品川地区	東品川四丁目	116	2,412	184	0	33	91	148	837
品川地区	東品川五丁目	204	1,017	4	0	0	95	1,066	0
品川地区	南品川一丁目	0	590	91	0	7	60	375	112
品川地区	南品川二丁目	55	665	249	0	8	11	744	102
品川地区	南品川三丁目	0	814	82	0	28	0	280	39
品川地区	南品川四丁目	288	1,981	318	0	17	0	1,328	405
品川地区	南品川五丁目	148	2,254	244	6	21	236	1,323	456
品川地区	南品川六丁目	51	1,730	393	10	37	132	1,176	331
品川地区	西品川一丁目	35	4,126	201	12	25	745	1,093	646
品川地区	西品川二丁目	38	1,419	327	12	102	110	1,055	399
品川地区	西品川三丁目	232	1,728	400	7	32	146	1,328	494
品川地区	広町一丁目	60	1,413	37	0	5	20	697	357
品川地区	広町二丁目	0	578	0	0	15	0	22	19
品川地区 合計		2,580	41,407	4,409	81	583	3,852	14,742	6,458
大崎地区	上大崎一丁目	264	2,085	663	14	101	37	1,265	2,007
大崎地区	上大崎二丁目	337	2,451	788	8	71	0	1,042	1,361
大崎地区	上大崎三丁目	187	2,344	297	0	143	66	1,465	1,483
大崎地区	上大崎四丁目	30	1,024	107	0	23	24	150	420
大崎地区	東五反田一丁目	0	1,025	96	0	38	0	228	1,177
大崎地区	東五反田二丁目	70	2,405	107	0	99	362	659	884
大崎地区	東五反田三丁目	236	1,575	339	18	32	0	516	719
大崎地区	東五反田四丁目	127	1,445	119	0	24	34	394	726
大崎地区	東五反田五丁目	550	2,845	781	6	181	313	1,031	1,706
大崎地区	西五反田一丁目	0	563	13	0	73	0	59	923
大崎地区	西五反田二丁目	0	1,171	91	0	107	0	252	1,967
大崎地区	西五反田三丁目	136	2,397	42	0	215	55	750	1,354
大崎地区	西五反田四丁目	196	2,128	332	0	327	173	1,041	2,728
大崎地区	西五反田五丁目	694	2,365	279	5	146	202	1,179	2,839
大崎地区	西五反田六丁目	119	1,668	102	19	168	13	668	1,618
大崎地区	西五反田七丁目	211	839	19	0	109	29	363	1,070
大崎地区	西五反田八丁目	114	737	142	0	57	32	505	1,090
大崎地区	大崎一丁目	6	2,704	2	0	58	107	1,369	372
大崎地区	大崎二丁目	36	1,576	88	0	128	121	586	448
大崎地区	大崎三丁目	206	1,644	274	0	9	4	1,369	1,255
大崎地区	大崎四丁目	203	1,408	512	4	0	0	1,123	941
大崎地区	大崎五丁目	38	857	4	0	0	122	137	256
大崎地区 合計		3,759	37,254	5,199	74	2,108	1,695	16,152	27,345
大井地区	東大井一丁目	1,248	2,313	294	10	196	515	906	1,125
大井地区	東大井二丁目	269	2,219	210	8	86	318	898	1,184
大井地区	東大井三丁目	280	1,649	519	4	158	273	1,042	997
大井地区	東大井四丁目	156	1,525	68	0	30	507	405	224
大井地区	東大井五丁目	186	1,360	113	0	121	0	392	457
大井地区	東大井六丁目	119	1,172	177	71	30	31	857	594
大井地区	南大井一丁目	85	1,310	177	6	19	484	444	385
大井地区	南大井二丁目	377	807	7	0	108	226	158	174
大井地区	南大井三丁目	248	1,959	42	4	76	133	844	649
大井地区	南大井四丁目	382	1,302	98	3	72	421	312	795

緑化可能性が低い(m)	合計(m)	接道部緑化率(%)	緑化可能性が高い率(%)	緑化可能性が低い率(%)	町丁目
5,838	8,592	26.60	5.46	67.94	北品川一丁目
6,283	8,715	18.49	9.42	72.09	北品川二丁目
2,629	6,229	47.13	10.67	42.20	北品川三丁目
2,026	5,363	48.31	13.91	37.78	北品川四丁目
3,369	8,284	49.10	10.23	40.67	北品川五丁目
1,498	3,595	48.71	9.63	41.66	北品川六丁目
7,283	10,940	23.74	9.68	66.58	東品川一丁目
1,495	3,875	50.06	11.36	38.58	東品川二丁目
4,239	11,840	55.97	8.22	35.80	東品川三丁目
2,081	5,904	48.05	16.70	35.25	東品川四丁目
854	3,241	40.75	32.89	26.36	東品川五丁目
3,230	4,464	16.76	10.89	72.35	南品川一丁目
3,684	5,518	17.90	15.33	66.77	南品川二丁目
2,410	3,653	25.31	8.73	65.96	南品川三丁目
5,569	9,907	26.29	17.50	56.21	南品川四丁目
6,355	11,043	26.34	16.11	57.55	南品川五丁目
3,920	7,779	30.23	19.38	50.39	南品川六丁目
7,194	14,076	36.54	12.35	51.11	西品川一丁目
7,048	10,510	19.10	13.84	67.06	西品川二丁目
5,040	9,406	27.05	19.37	53.58	西品川三丁目
1,200	3,789	40.53	27.80	31.67	広町一丁目
1,139	1,772	33.44	2.31	64.25	広町二丁目
84,384	158,495	33.38	13.38	53.24	品川地区合計
3,589	10,025	31.56	32.64	35.80	上大崎一丁目
3,795	9,854	37.09	24.39	38.52	上大崎二丁目
2,950	8,935	33.98	33.00	33.01	上大崎三丁目
695	2,475	48.85	23.05	28.09	上大崎四丁目
3,702	6,266	18.49	22.43	59.09	東五反田一丁目
2,559	7,145	42.60	21.59	35.81	東五反田二丁目
2,995	6,430	34.21	19.21	46.58	東五反田三丁目
1,622	4,491	38.96	24.92	36.12	東五反田四丁目
4,024	11,437	40.89	23.93	35.18	東五反田五丁目
2,893	4,523	14.34	21.71	63.95	西五反田一丁目
2,437	6,025	22.72	36.83	40.44	西五反田二丁目
1,868	6,817	41.73	30.87	27.40	西五反田三丁目
4,020	10,945	28.83	34.44	36.73	西五反田四丁目
3,946	11,656	31.67	34.48	33.86	西五反田五丁目
2,741	7,116	29.36	32.12	38.52	西五反田六丁目
2,160	4,800	25.15	29.84	45.01	西五反田七丁目
1,241	3,917	27.62	40.71	31.67	西五反田八丁目
2,306	6,925	41.56	25.14	33.30	大崎一丁目
2,243	5,227	37.30	19.79	42.91	大崎二丁目
4,256	9,015	23.69	29.10	47.21	大崎三丁目
3,284	7,475	28.45	27.61	43.94	大崎四丁目
1,136	2,549	40.05	15.39	44.56	大崎五丁目
60,461	154,048	32.52	28.24	39.25	大崎地区合計
4,754	11,361	40.28	17.88	41.84	東大井一丁目
5,847	11,039	28.17	18.86	52.97	東大井二丁目
5,003	9,925	29.04	20.55	50.41	東大井三丁目
2,208	5,123	44.62	12.28	43.10	東大井四丁目
5,248	7,876	22.59	10.78	66.63	東大井五丁目
3,054	6,105	26.20	23.77	50.03	東大井六丁目
3,728	6,637	31.34	12.49	56.16	南大井一丁目
1,217	3,074	49.60	10.81	39.59	南大井二丁目
6,223	10,177	24.19	14.67	61.14	南大井三丁目
3,839	7,223	31.53	15.32	53.15	南大井四丁目

品川区みどりの実態調査

地区	町丁目	接道部緑化(m)						緑化可能性が高い(m)	
		生垣	植込み	塀上の緑化	緑化フェンス	その他緑化	公園・緑地	空地	塀
大井地区	南大井五丁目	296	1,783	377	4	69	295	587	900
大井地区	南大井六丁目	99	2,460	40	0	17	645	376	717
大井地区	勝島一丁目	308	3,555	149	0	158	73	825	854
大井地区	勝島二丁目	0	290	13	0	149	385	644	48
大井地区	勝島三丁目	8	26	0	0	0	1,019	24	5
大井地区	大井一丁目	70	2,329	126	13	89	553	811	1,241
大井地区	大井二丁目	70	1,274	320	38	97	197	871	1,085
大井地区	大井三丁目	361	1,926	305	4	52	67	1,033	1,139
大井地区	大井四丁目	244	2,205	762	32	93	164	1,702	1,102
大井地区	大井五丁目	554	1,849	639	9	65	92	1,153	781
大井地区	大井六丁目	781	1,627	512	28	66	53	1,375	361
大井地区	大井七丁目	426	2,135	815	5	126	86	1,574	915
大井地区	西大井一丁目	337	1,266	349	0	39	553	1,306	1,809
大井地区	西大井二丁目	264	1,599	450	11	163	48	1,102	3,365
大井地区	西大井三丁目	179	1,185	729	0	142	122	1,026	1,826
大井地区	西大井四丁目	377	1,703	607	18	151	94	456	1,285
大井地区	西大井五丁目	345	1,817	314	14	118	81	771	1,923
大井地区	西大井六丁目	174	1,463	265	5	97	360	260	1,300
大井地区 合計		8,243	46,108	8,478	285	2,589	7,796	22,154	27,243
荏原地区	小山台一丁目	291	1,875	377	21	99	362	959	1,918
荏原地区	小山台二丁目	102	1,369	119	10	23	347	122	802
荏原地区	小山一丁目	182	705	121	8	38	28	428	303
荏原地区	小山二丁目	90	791	205	0	68	152	495	711
荏原地区	小山三丁目	213	1,210	118	0	34	38	189	1,179
荏原地区	小山四丁目	115	785	118	0	66	35	165	471
荏原地区	小山五丁目	360	1,592	208	0	79	101	402	1,102
荏原地区	小山六丁目	133	1,157	294	10	93	130	322	1,212
荏原地区	小山七丁目	316	1,078	652	15	45	0	350	319
荏原地区	荏原一丁目	289	751	243	45	38	183	371	1,075
荏原地区	荏原二丁目	145	1,353	526	16	41	6	636	1,017
荏原地区	荏原三丁目	86	511	54	0	19	67	109	265
荏原地区	荏原四丁目	105	1,101	201	37	107	75	309	818
荏原地区	荏原五丁目	81	909	200	20	125	71	360	797
荏原地区	荏原六丁目	218	1,082	284	23	88	293	545	1,051
荏原地区	荏原七丁目	354	1,508	657	39	145	0	465	915
荏原地区	平塚一丁目	115	960	109	16	24	18	504	976
荏原地区	平塚二丁目	138	986	123	7	32	201	627	875
荏原地区	平塚三丁目	182	783	173	12	55	217	472	947
荏原地区	旗の台一丁目	308	1,779	92	15	90	54	225	738
荏原地区	旗の台二丁目	156	1,147	85	15	23	139	313	864
荏原地区	旗の台三丁目	180	811	211	19	13	296	430	910
荏原地区	旗の台四丁目	185	1,029	203	20	53	11	432	1,458
荏原地区	旗の台五丁目	276	1,666	411	7	48	139	678	1,728
荏原地区	旗の台六丁目	651	2,968	1,175	39	86	0	904	1,550
荏原地区	中延一丁目	157	729	222	0	44	16	345	688
荏原地区	中延二丁目	128	767	170	17	96	102	462	685
荏原地区	中延三丁目	108	543	304	21	108	33	503	498
荏原地区	中延四丁目	121	1,027	411	109	86	0	1,019	950
荏原地区	中延五丁目	110	618	220	7	28	115	618	523
荏原地区	中延六丁目	231	1,073	196	0	131	202	650	465
荏原地区	西中延一丁目	92	762	108	6	18	54	527	623
荏原地区	西中延二丁目	299	902	344	0	20	18	857	599
荏原地区	西中延三丁目	156	644	268	0	0	123	733	422
荏原地区	東中延一丁目	29	426	60	7	8	31	498	506
荏原地区	東中延二丁目	69	446	272	3	0	29	677	563

緑化可能性が低い(m)	合計(m)	接道部緑化率(%)	緑化可能性が高い率(%)	緑化可能性が低い率(%)	町丁目
4,272	8,584	32.91	17.32	49.77	南大井五丁目
4,226	8,581	38.01	12.75	49.25	南大井六丁目
1,117	7,040	60.28	23.85	15.87	勝島一丁目
236	1,766	47.41	39.21	13.37	勝島二丁目
64	1,147	91.83	2.57	5.60	勝島三丁目
5,853	11,085	28.69	18.51	52.80	大井一丁目
4,747	8,699	22.94	22.48	54.58	大井二丁目
4,653	9,542	28.46	22.77	48.77	大井三丁目
5,684	11,988	29.19	23.39	47.41	大井四丁目
6,049	11,191	28.67	17.28	54.05	大井五丁目
3,780	8,581	35.73	20.22	44.05	大井六丁目
5,641	11,723	30.64	21.24	48.12	大井七丁目
1,752	7,413	34.34	42.02	23.64	西大井一丁目
2,844	9,847	25.75	45.36	28.89	西大井二丁目
1,885	7,094	33.23	40.20	26.57	西大井三丁目
5,108	9,800	30.11	17.76	52.13	西大井四丁目
6,545	11,928	22.55	22.59	54.86	西大井五丁目
4,792	8,717	27.13	17.89	54.97	西大井六丁目
110,370	233,265	31.51	21.18	47.32	大井地区合計
6,911	12,813	23.61	22.45	53.94	小山台一丁目
1,647	4,542	43.41	20.34	36.25	小山台二丁目
2,485	4,299	25.17	17.02	57.81	小山一丁目
5,495	8,007	16.31	15.06	68.64	小山二丁目
4,150	7,131	22.62	19.18	58.20	小山三丁目
5,064	6,820	16.42	9.33	74.25	小山四丁目
4,626	8,470	27.63	17.75	54.61	小山五丁目
5,968	9,320	19.50	16.47	64.04	小山六丁目
2,239	5,013	41.99	13.34	44.66	小山七丁目
4,322	7,318	21.17	19.76	59.07	荏原一丁目
3,826	7,565	27.58	21.86	50.57	荏原二丁目
2,994	4,106	17.96	9.12	72.92	荏原三丁目
5,474	8,228	19.76	13.70	66.53	荏原四丁目
4,397	6,960	20.20	16.62	63.18	荏原五丁目
5,127	8,711	22.82	18.32	58.86	荏原六丁目
4,608	8,691	31.11	15.87	53.02	荏原七丁目
5,105	7,828	15.88	18.91	65.21	平塚一丁目
4,508	7,496	19.83	20.04	60.13	平塚二丁目
3,888	6,728	21.12	21.09	57.79	平塚三丁目
2,433	5,733	40.77	16.79	42.43	旗の台一丁目
3,857	6,597	23.71	17.83	58.46	旗の台二丁目
2,970	5,840	26.20	22.94	50.86	旗の台三丁目
3,981	7,372	20.36	25.64	53.99	旗の台四丁目
5,670	10,623	23.97	22.65	53.37	旗の台五丁目
5,542	12,914	38.08	19.01	42.91	旗の台六丁目
2,924	5,125	22.79	20.16	57.05	中延一丁目
4,382	6,809	18.80	16.84	64.36	中延二丁目
3,561	5,679	19.67	17.62	62.71	中延三丁目
5,483	9,205	19.04	21.40	59.56	中延四丁目
5,039	7,279	15.09	15.68	69.23	中延五丁目
3,664	6,613	27.74	16.86	55.40	中延六丁目
3,920	6,108	17.00	18.83	64.17	西中延一丁目
4,974	8,013	19.76	18.16	62.08	西中延二丁目
3,400	5,747	20.74	20.10	59.17	西中延三丁目
3,068	4,633	12.10	21.68	66.21	東中延一丁目
3,047	5,106	16.04	24.28	59.69	東中延二丁目

品川区みどりの実態調査

地区	町丁目	接道部緑化(m)						緑化可能性が高い(m)	
		生垣	植込み	塀上の緑化	緑化フェンス	その他緑化	公園・緑地	空地	塀
荏原地区	戸越一丁目	115	1,357	521	2	4	238	1,286	2,648
荏原地区	戸越二丁目	60	417	230	6	35	96	876	1,071
荏原地区	戸越三丁目	21	494	133	16	13	96	729	1,152
荏原地区	戸越四丁目	87	779	128	0	15	9	359	708
荏原地区	戸越五丁目	120	826	299	3	30	64	628	1,050
荏原地区	戸越六丁目	223	971	280	18	11	108	788	1,982
荏原地区	豊町一丁目	251	704	207	4	42	589	371	973
荏原地区	豊町二丁目	93	1,208	334	0	12	270	453	1,809
荏原地区	豊町三丁目	412	634	347	0	0	18	395	914
荏原地区	豊町四丁目	103	781	364	0	3	116	847	1,563
荏原地区	豊町五丁目	55	446	106	6	0	24	615	1,057
荏原地区	豊町六丁目	152	894	620	13	7	144	1,339	2,426
荏原地区	二葉一丁目	416	1,357	178	19	58	69	688	1,772
荏原地区	二葉二丁目	98	1,067	141	0	34	91	392	896
荏原地区	二葉三丁目	75	536	219	2	31	53	669	1,129
荏原地区	二葉四丁目	77	938	81	0	4	420	499	1,124
荏原地区 合計		9,129	51,250	13,724	653	2,371	6,092	28,634	52,801
八潮地区	八潮一丁目	0	863	120	0	0	2,557	2,961	0
八潮地区	八潮二丁目	74	3,755	0	0	0	147	2,336	5
八潮地区	八潮三丁目	439	4,821	0	0	119	1,304	3,442	0
八潮地区	八潮四丁目	0	31	19	0	0	2,257	0	41
八潮地区	八潮五丁目	93	898	93	0	1,343	2,184	539	36
八潮地区	東八潮	0	0	0	0	0	0	0	0
八潮地区 合計		607	10,368	232	0	1,463	8,449	9,278	82
区全域		24,317	186,387	32,041	1,093	9,114	27,884	90,960	113,929

緑化可能性が 低い(m)	合計 (m)	接道部 緑化率(%)	緑化可能性が 高い率(%)	緑化可能性が 低い率(%)	町丁目
4,094	10,265	21.79	38.33	39.88	戸越一丁目
2,244	5,035	16.76	38.67	44.57	戸越二丁目
2,178	4,832	16.00	38.92	45.08	戸越三丁目
3,160	5,245	19.41	20.34	60.25	戸越四丁目
4,072	7,093	18.93	23.65	57.41	戸越五丁目
5,239	9,622	16.76	28.79	54.45	戸越六丁目
3,048	6,191	29.04	21.71	49.24	豊町一丁目
4,363	8,542	22.44	26.49	51.07	豊町二丁目
2,599	5,319	26.52	24.60	48.87	豊町三丁目
3,826	7,603	17.97	31.70	50.33	豊町四丁目
2,116	4,424	14.38	37.80	47.83	豊町五丁目
3,739	9,334	19.60	40.34	40.06	豊町六丁目
5,467	10,024	20.92	24.54	54.54	二葉一丁目
4,204	6,924	20.68	18.61	60.71	二葉二丁目
4,491	7,206	12.72	24.95	62.33	二葉三丁目
4,895	8,039	18.92	20.19	60.89	二葉四丁目
210,486	375,141	22.18	21.71	56.11	荏原地区合計
721	7,221	49.02	41.00	9.98	八潮一丁目
1,015	7,333	54.22	31.93	13.85	八潮二丁目
1,434	11,560	57.82	29.77	12.41	八潮三丁目
58	2,405	95.91	1.70	2.39	八潮四丁目
493	5,679	81.20	10.13	8.67	八潮五丁目
0	0	0.00	0.00	0.00	東八潮
3,720	34,198	61.75	27.37	10.88	八潮地区合計
469,420	955,147	29.40	21.45	49.15	区全域

※距離は小数第一位、率は小数第三位を四捨五入しているため、集計値が合わない場合がある。