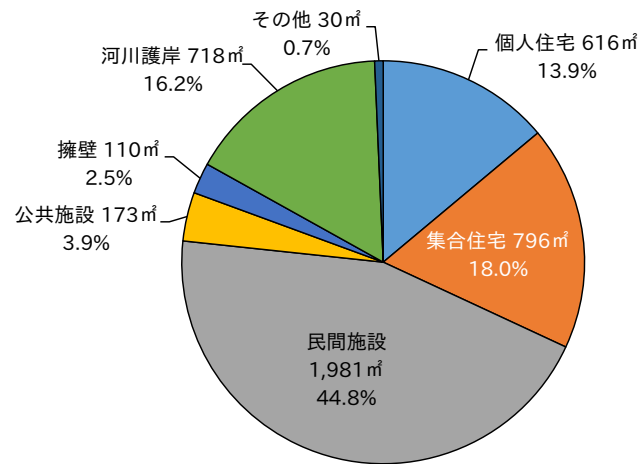


## 8.壁面緑化調査

壁面緑化・・・107箇所 4,424㎡  
 令和元年度調査・・・158箇所 11,143㎡



※割合は少数第2位を四捨五入しているため、集計値が合わない場合がある


## 9.まちづくり事業の緑化状況調査

まちづくり事業26箇所の緑被地面積と緑被率の変化  
 平成26年度：7.8ha 15.4% ▶ 令和元年度：10.7ha 21.2% ▶ 令和6年度：12.1ha 23.9%

■北品川五丁目第一地区




令和元年




令和6年

■武蔵小山パルム駅前地区・武蔵小山駅前通り地区



令和元年



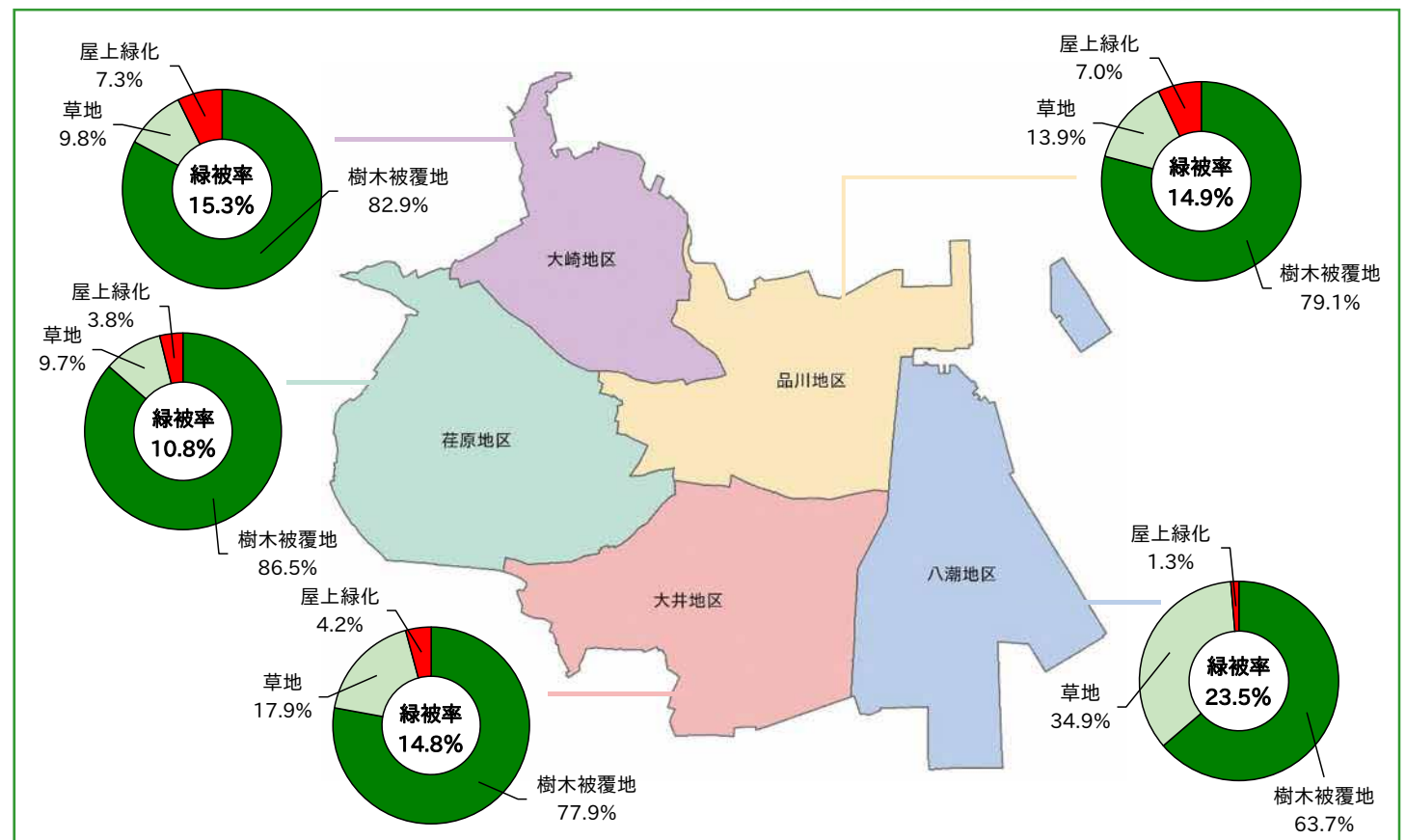
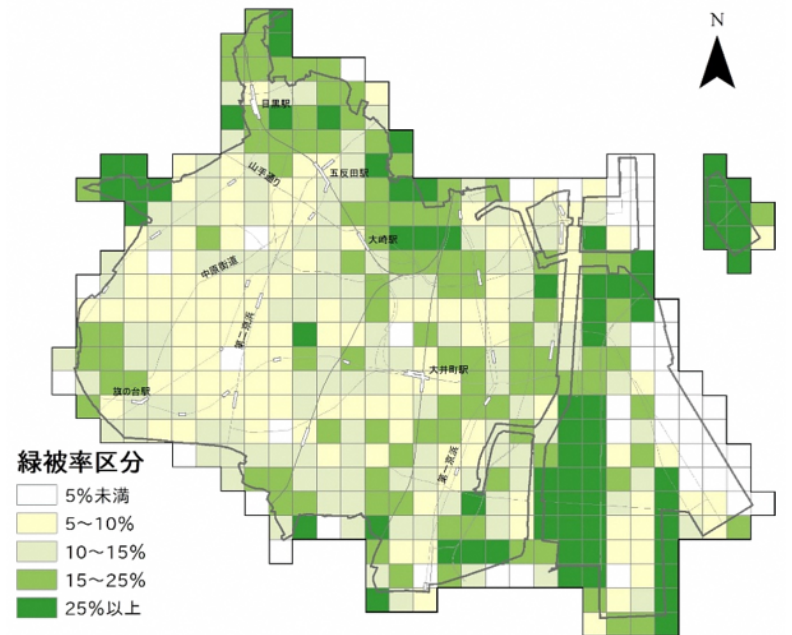
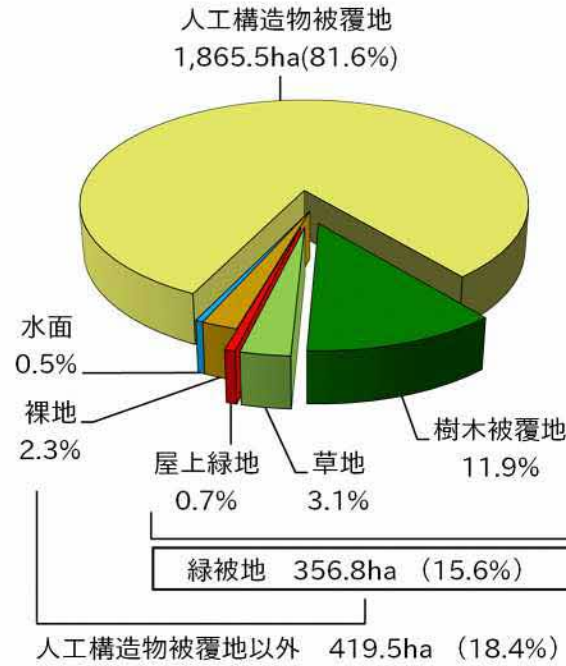
令和6年

# 令和6年度 品川区みどりの実態調査 概要版

## 1.緑被調査

緑被率とは、ある地域の緑被地（樹林地、草地、宅地内の緑、街路樹）の面積がその地域全体の面積に占める割合。

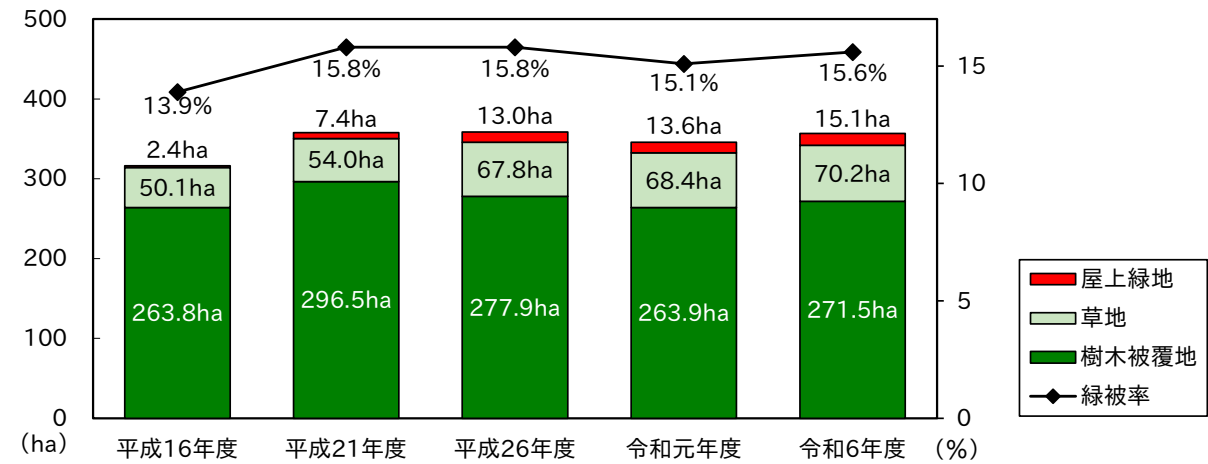
緑被地面積・・・356.8ha  
 緑被率・・・15.6%



※割合は少数第2位を四捨五入しているため、集計値が合わない場合がある

## 2. 緑被地等の経年変化

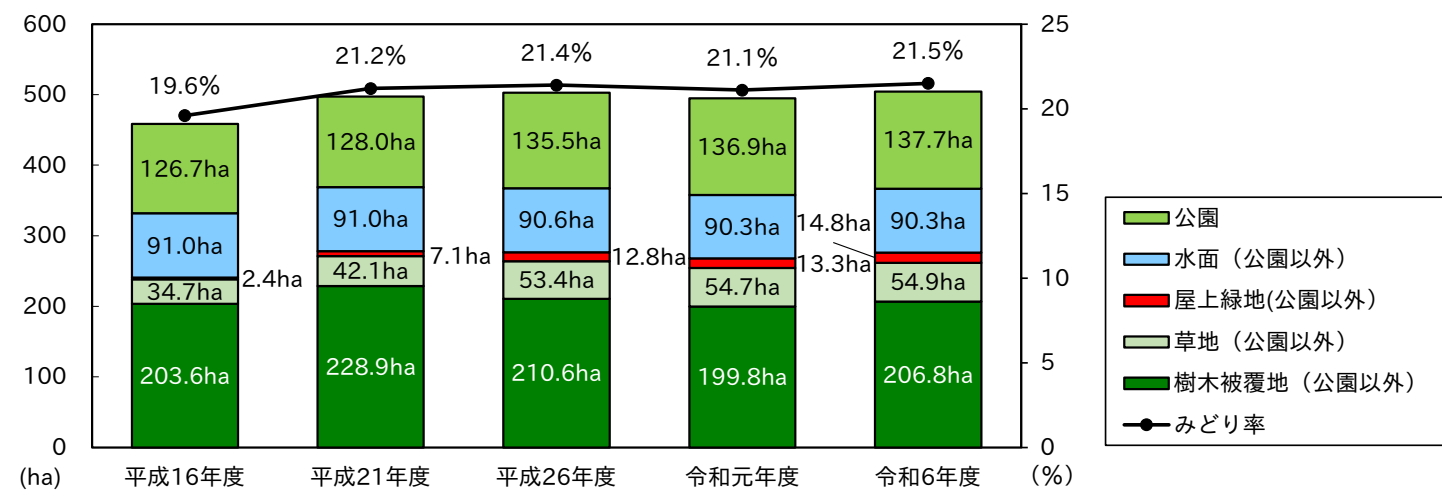
令和元年度から令和6年度の区全体の緑被地面積は10.9ha、緑被率は0.5ポイントの増加。



## 3. みどり率調査

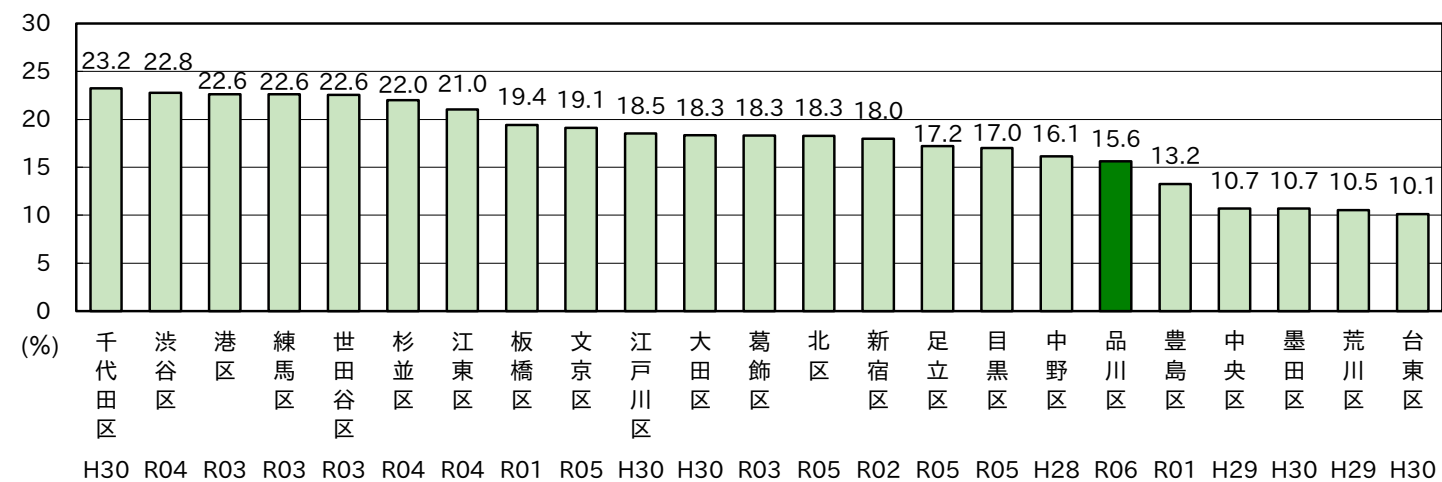
みどり率とは、ある地域の「緑被地」に「公園内の緑で覆われていない面積の割合」と「河川等の水面が占める割合」を加えた面積が、その地域全体の面積に占める割合。

みどり率 . . . . . 21.5%  
令和元年度調査 . . . . . 21.1%



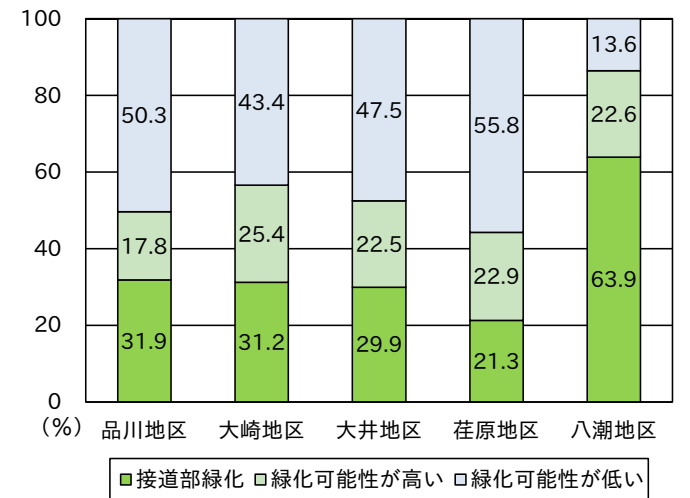
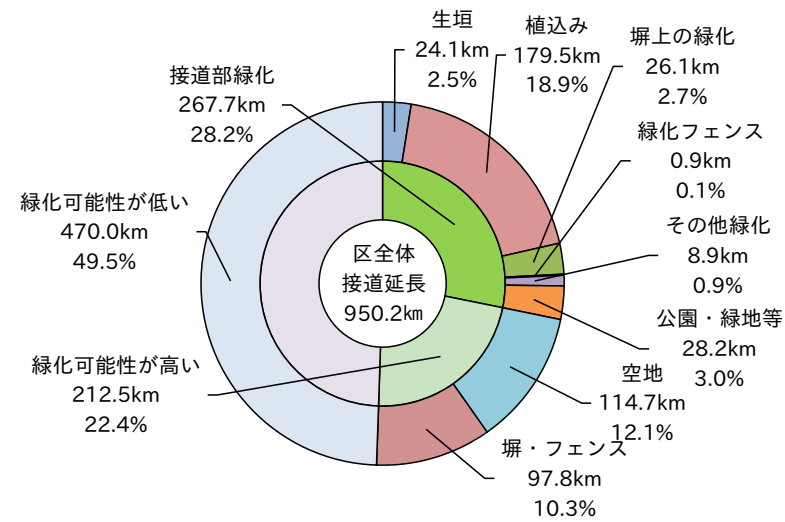
## 4. 23区の緑被率の比較

品川区の緑被率は23区中18位（みどり率は15位）。



## 5. 接道部調査


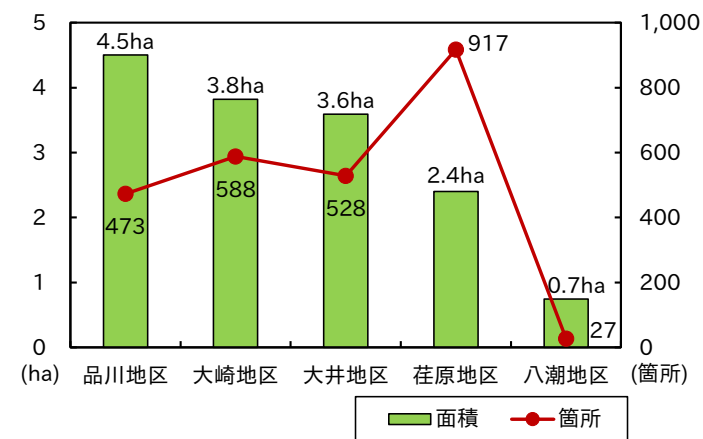
接道部緑化率 . . . . . 28.2% (令和元年度調査 29.4%)  
接道部緑化の可能性が高い率 . . . . . 22.4% (令和元年度調査 21.5%)  
接道部緑化の可能性が低い率 . . . . . 49.5% (令和元年度調査 49.2%)



※延長、割合は少数第2位を四捨五入しているため、集計値が合わない場合がある

## 6. 屋上緑地調査

屋上緑地 . . . . . 2,533箇所 150,567㎡  
令和元年度調査 . . . . . 2,549箇所 135,821㎡

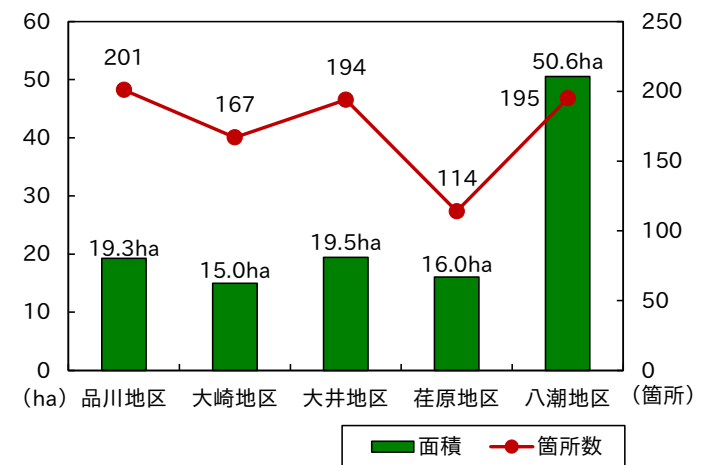


■NTT東日本関東病院

## 7. 樹林地調査

樹林地 . . . . . 871箇所 120.3ha  
令和元年度調査 . . . . . 856箇所 115.2ha

※樹木被覆地のうち、面積300㎡以上、平均高さ3m以上を樹林地とした



■林試の森公園