令和８年６月時点の情報に防災地図を一部修正し、区HPで公開しています。
また、主な修正箇所を下記表のとおりまとめています。
防災地図および本一覧表のカラー版は、QRコードからも確認できます
（区HPに遷移します）。

no.	頁	修正時期	内容	詳細
	表紙	令和8年6月	雨水出水浸水ハザードマップの追加 追加に伴う、各掲載ページの修正	
	2	令和7年４月	自主避難施設について追記、区民避難所の文言を修正	● **自主避難施設** 区内震度が５弱・５強で自宅での滞在が不安な方を受け入れるために15か所を開設します。 ● **区民避難所** 区内の震度が６弱以上の場合に防災区民組織が全52か所を開設し、町会・自治会ごとに避難所が決められています。
	3	令和8年6月	避難の流れフローを修正	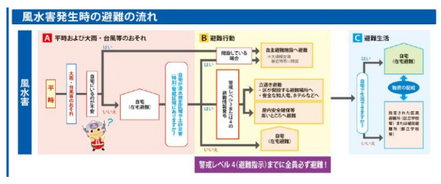
	4・5	令和7年４月	自主避難施設追記	記入例　**第三日野小学校** 上大崎1-19-19 **【自主避難施設】**
	4・5	令和8年6月	雨水出水のインデックスを追加し、ページを修正	
	6～１５	令和8年6月	自主避難施設を追記	記入例 自主避難施設
	6・8	令和7年４月	小山３丁目町会の一時集合場所変更	
8	6・8	令和7年４月	小山４丁目町会の一時集合場所変更	
	6・12	令和7年４月	東京工業大学の名称変更 変更後：東京科学大学（旧・東京工業大学）	
10	6・12	令和7年４月	荏原７丁目町会の一時集合場所の変更	
11	6・13	令和7年４月	出石町会の一時集合場所の追加	
12	6・8	令和7年４月	夕陽会の一時集合場所の変更	
13	6・7、10・11、12・13、14・15	令和7年４月	福祉避難所を追加（障害児者総合支援施設（ぐるっぽ）））	
14	6・7、14・15	令和7年４月	福祉避難所減を削除（八潮児童センター、八潮地域センター）	―
15	6・7、12・13、14・15	令和7年４月	福祉避難所を削除（杜松ホーム）	―
16	6・7、12・13、	令和7年４月	大井第３地域センター移転を反映	
17	6・9・10・12・15	令和7年４月	AEDのQRのリンク変更	

	6・7・8・9・16・17・24・28・29	令和8年6月	土砂災害警戒区域および土砂災害特別警戒区域の解除、変更（詳細は下記URL参照）	
19	6・7・8・9・13・14・16・17・21・22・24・25・26・30	令和7年４月	土砂災害警戒区域および土砂災害特別警戒区域の解除、変更（詳細は下記URL参照）	
20	24	令和7年４月	高潮浸水ハザードマップ変更	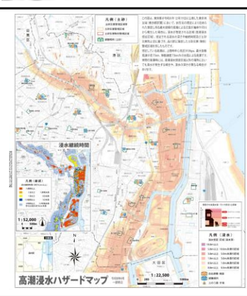
	31	令和8年6月	マイタイムラインに関する内容を削除し、風水害時における避難場所等の一覧に修正	
22	32	令和7年４月	避難情報通知コールのQR変更	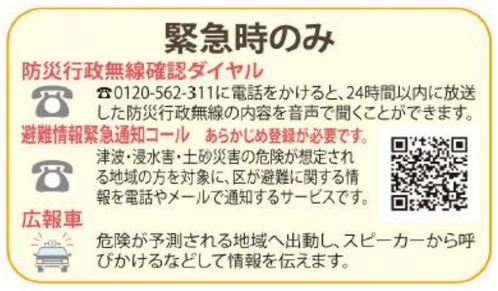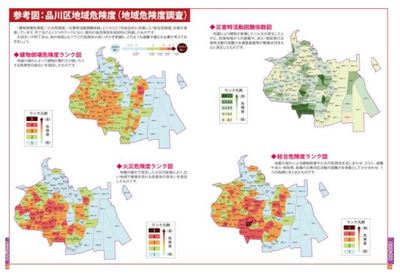
23	32	令和7年４月	防災ポータルのQRを追加	
	新規ページ（２６・２７）	令和8年6月	新規ページとして、雨水出水浸水ハザードマップを掲載※修正した防災地図のＰ２５・２６に掲載	
	新規ページ（３４・３５）	令和8年6月	新規ページとして、地域危険度を掲載※修正した防災地図のＰ３３・３４に掲載