資料１

目黒区東部地区地域交通バスのバス停新設について

第9回品川区地域公共交通会議資料
（令和7年6月30日）

【目黒区】東部地区　運行概要

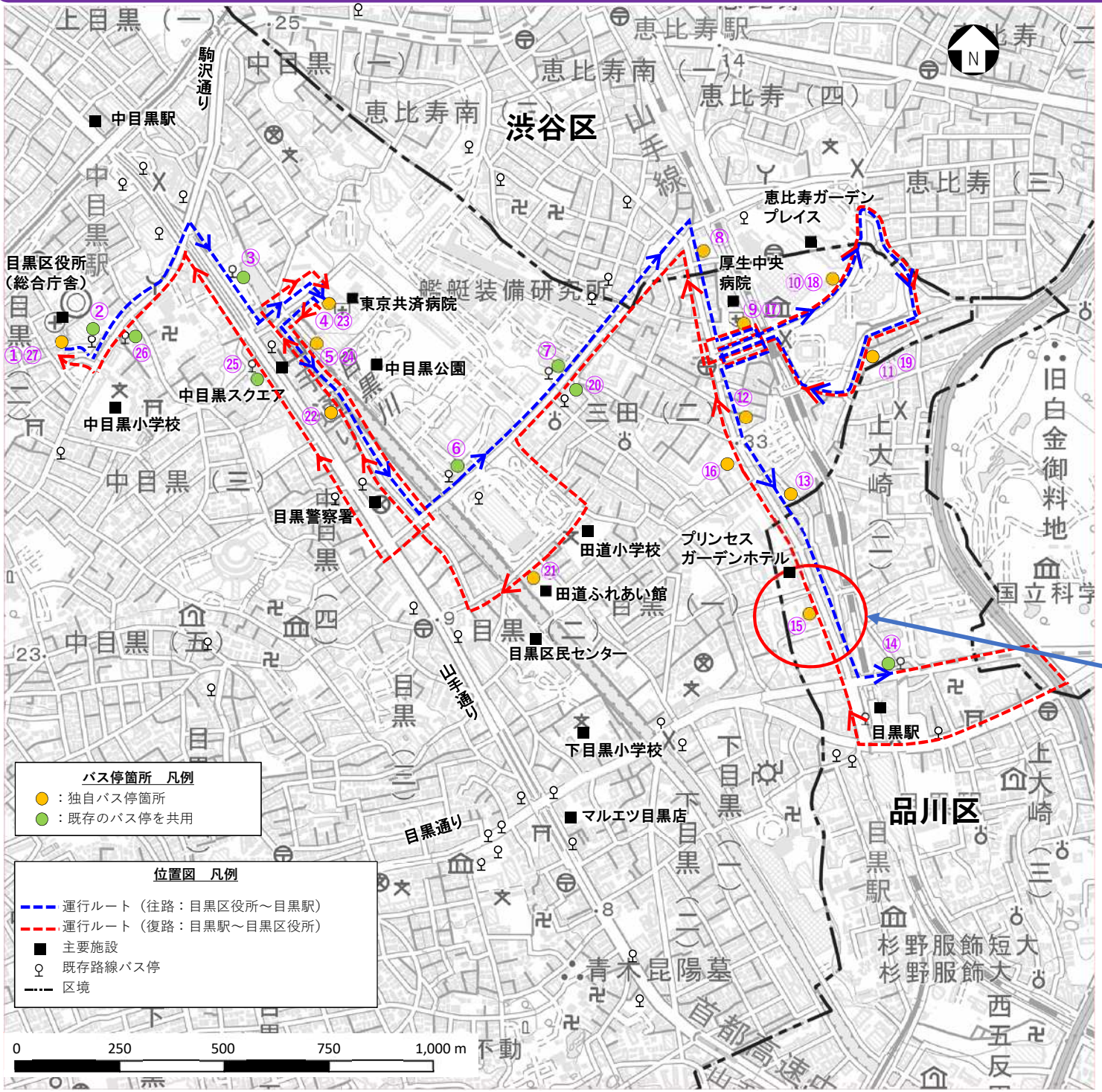

【運行概要】
- 運 行 日 ：平日及び土日祝(年末年始等を除く)
- 運行時間：8:30～16:45
- 運行便数：45分間隔(12便/日)
- 運行車両：小型EVバス(36人乗り)
- 運行方式：路線定期運行
- 普通運賃：大人230円(現金･ICカード)
  小児120円(現金)115円(ICカード)

バス停設置箇所（案）		
【往路】 区役所 ↓ 目黒駅	①・㉗	目黒区総合庁舎
	②	目黒区総合庁舎前（既存バス停）
	③	正覚寺前（既存バス停）
	④・㉓	東京共済病院
	⑤・㉔	中目黒スクエア前
	⑥	中里橋（既存バス停）
	⑦	茶屋坂（既存バス停）
	⑧	恵比寿南一公園前
	⑨・⑰	厚生中央病院前
	⑩・⑱	恵比寿ガーデンプレイス南
	⑪・⑲	三田１丁目
	⑫	目黒三田会館前
	⑬	目黒１丁目
【復路】 目黒駅 ↓ 区役所	⑭	目黒駅前（既存バス停）
	⑮	アクティ目黒駅前
	⑯	三田公園前
	⑰・⑨	厚生中央病院前
	⑱・⑩	恵比寿ガーデンプレイス南
	⑲・⑪	三田１丁目
	⑳	茶屋坂（既存バス停）
	㉑	田道ふれあい館前
	㉒	なかめ公園橋前
	㉓・④	東京共済病院
	㉔・⑤	中目黒スクエア前
	㉕	東京共済病院前（既存バス停）
	㉖	目黒区総合庁舎前（既存バス停）
	㉗・①	目黒区総合庁舎

東部地区地域交通バス「さんまバス」 新設バス停「アクティ目黒駅前」について

案 内 図

新設バス停箇所　現況写真

管理者：品川区

道路幅員：15m

車道車線数：片側1車線

両側に歩道のある広い道路

東京都市計画道路補助線街路第18号線として平成24年度に整備完了

道路概要

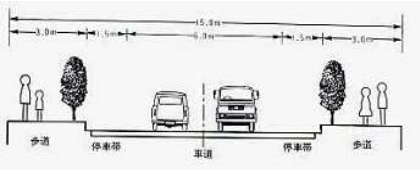

バス停番号⑮	アクティ目黒駅前

「アクティ目黒駅前」バス停設置個所図

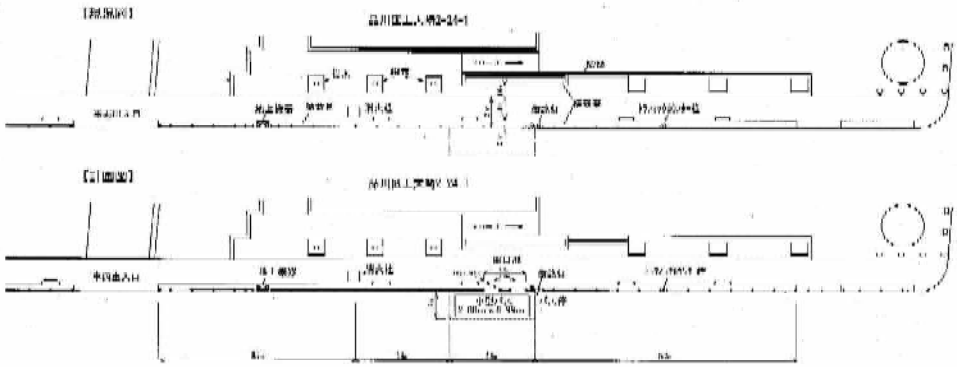

バス停	道路施設(影響)	新設(占用)等
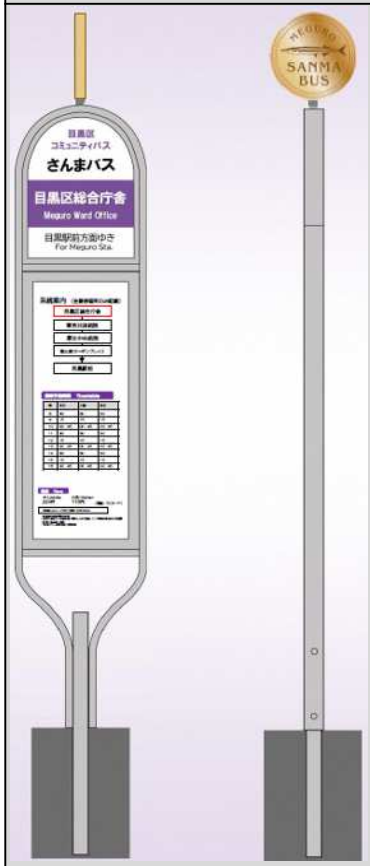	・ガードフェンス ・植栽（低木）	・バス停 ・ガードパイプ ・植栽桝部舗装 ・視覚障がい者誘導BK

写真(概略配置)



既設メッシュフェンスの位置により、標識が端部ではなく、中央部に設置予定。他のバス停でも同様の事例あり(⑯三田公園前など)。