# 数　字　で　み　る　品　川

| | | | | | |
|---|---|---|---|---|---|
| 人口 | 415,644 人 | R 8. 1. 1 | 街路灯数 | 21,184 灯 | R 7. 3. 31 |
| 日本人人口 | 397,656 人 | 〃 | 街路樹数 | 3,818 本 | 〃 |
| 外国人人口 | 17,988 人 | 〃 | 郵便局数 | 42 ヶ所 | R 7. 4. 1 |
| 世帯 | 240,687 世帯 | 〃 | 幼稚園数 | 26 園 | R 7. 5. 1 |
| 人口密度（1㎢内） | 18,190.1 人 | 〃 | 幼稚園児数 | 1,990 人 | 〃 |
| 最高年齢 | 108 歳 | 〃 | 小学校数 | 32 校 | 〃 |
| 転入人口 | 34,829 人 | R 7年次 | 児童数 | 14,679 人 | 〃 |
| 転出人口 | 31,123 人 | 〃 | 中学校数 | 15 校 | 〃 |
| 出生数 | 3,124 人 | 〃 | 生徒数 | 6,314 人 | 〃 |
| 死亡数 | 3,596 人 | 〃 | 義務教育学校数 | 6 校 | 〃 |
| 婚姻届出件数 | 3,750 件 | R 7年度 | 児童生徒数 | 5,928 人 | 〃 |
| 離婚届出件数 | 596 件 | 〃 | 高等学校数 | 12 校 | 〃 |
| 予算（総額） | 314,293,252 千円 | R 8年度当初 | 生徒数 | 9,380 人 | 〃 |
| 予算（一般会計） | 236,914,000 千円 | 〃 | 特別支援学校数 | 2 校 | 〃 |
| 予算（特別会計） | 77,379,252 千円 | 〃 | 在学者数 | 309 人 | 〃 |
| 区有財産 | 1,187,413,168,789 円 | R 8. 3. 31 | 図書館数等（注） | 12 館 | R 7. 12. 31 |
| 特別区税調定額 | 58,672,994,107 円 | R 6年度 | 図書館蔵書数 | 1,081,900 冊 | 〃 |
| 国税徴収決定済額 | 1,369,873,964 千円 | R 5年度 | 選挙人名簿登録者数 | 345,580 人 | R 8. 3. 2 |
| 事業所数 | 19,897 事業所 | R 3. 6. 1 | 区立保育園数 | 45 園 | R 8. 1. 1 |
| 従業者数 | 424,205 人 | 〃 | 区立保育園園児数 | 4,014 人 | 〃 |
| 土地面積 | 22.85 ㎢ | R 8. 1. 1 | 病院数 | 15 ヶ所 | R 6. 10. 1 |
| 公園数 | 288 ヶ所 | R 7. 4. 1 | 一般診療所数 | 500 ヶ所 | 〃 |
| 公園面積 | 1,382,040 ㎡ | 〃 | 歯科診療所数 | 354 ヶ所 | 〃 |
| 各駅の乗車客数 | 432,798 千人 | R 6 年度 | 公害苦情件数 | 207 件 | R 6年度 |
| 各駅の乗車客数（1日平均） | 1,247,690 人 | 〃 | ごみ収集量 | 64,781.0 ㌧ | 〃 |
| 道路総延長 | 392,191 m | R 7. 3. 31 | 犯罪発生件数 | 2,255 件 | R 7年次 |
| 道路総面積 | 4,035,220 ㎡ | 〃 | 交通事故発生件数 | 933 件 | 〃 |
| 橋梁数 | 92 橋 | 〃 | 火災発生件数 | 137 件 | 〃 |

注）図書館数等には、大崎駅西口図書取次施設"おおさきこども図書室"を含む。

# 品川区の面積

| | | | | |
|---|---|---|---|---|
| 昭和30年〔1955年〕10月 1日 | 公表品川区面積（建設省国土地理院計測） | | | 15.82㎢ |
| 昭和35年〔1960年〕 8月10日 | 南浜川町埋立地 | 0.0242 ㎢ | | |
| 昭和36年〔1961年〕11月10日 | 大井鮫洲町埋立地 | | | |
| 昭和42年〔1967年〕 7月14日 | 品川ふ頭埋立地 | 0.3942 ㎢ | | |
| 昭和43年〔1968年〕 3月31日 | 北浜川町埋立地 | 0.0056 ㎢ | | 5.0869㎢ |
| 昭和54年〔1979年〕 4月25日 | 大井ふ頭埋立地 | 4.2979 ㎢ | | |
| 昭和57年〔1982年〕 2月 1日 | 勝島３丁目埋立地 | 0.1250 ㎢ | | |
| 昭和57年〔1982年〕11月 5日 | 13号埋立地 | 0.2400 ㎢ | | |

１．　建設省国土地理院から、平成元年〔1989年〕11月10日付の官報により、測量成果（昭和63年〔1988年〕10月1日現在）が公告されたことに伴い、東京都は国土地理院の数値を東京都の区市町村別の面積として使用することを決定した。

当区においても、今まで使用していた面積の数値と異なるため、当区の面積を変更し、昭和63年〔1988年〕10月1日をもって品川区の面積を 22.71㎢とする。

昭和63年〔1988年〕10月 1日　公表品川区面積（建設省国土地理院計測）　22.71㎢

２．　昭和63年〔1988年〕10月１日以降新たに生じた土地面積

平成元年〔1989年〕11月10日　勝島2丁目10番および11番の各地先公有水面埋立地　0.0180 ㎢

22.728 ≒ 22.73㎢

よって、品川区の面積値（平成2年〔1990年〕4月1日現在）は、 22.73㎢となった。

３．　平成4年〔1992年〕2月、建設省国土地理院から、より高度な地形図での面積測定結果に基づいた区市町村面積が平成2年〔1990年〕 10月１日現在で公表された。当区においても、公表された数値を使用し、平成2年〔1990年〕10月１日をもって、品川区の面積を 22.69㎢とする。

平成2年〔1990年〕10月 1日　公表品川区面積（建設省国土地理院計測）　22.69㎢

４．　平成2年〔1990年〕10月１日以降新たに生じた土地面積

平成12年〔2000年〕 4月 6日　勝島１丁目無番地国有地の地先公有水面埋立地　0.0212 ㎢

平成12年〔2000年〕 4月28日　八潮2丁目1番2から同所同番4までの地先公有水面埋立地　0.0103 ㎢

22.721 ≒ 22.72㎢

よって、品川区の面積値（平成12年〔2000年〕6月１日現在）は、 22.72㎢となった。

平成12年〔2000年〕10月 1日　公表品川区面積（建設省国土地理院計測）　22.72㎢

５．　平成27年〔2015年〕3月、国土交通省国土地理院から、より高精度な電子国土基本図を用いた測定結果に基づく市区町村別面積が平成26年〔2014年〕10月1日現在で公表された。当区においても、公表された数値を使用し、平成26年〔2014年〕10月1日をもって、品川区の面積を22.84㎢とする。

平成26年〔2014年〕10月1日　公表品川区面積（国土交通省国土地理院計測）　22.84㎢

６．　令和5年〔2023年〕10月、国土交通省国土地理院より、海岸線の形状の変化により令和5年〔2023年〕7月1日現在の品川区の面積が0.01㎢増加したことが公表された。

令和5年〔2023年〕7月1日をもって、品川区の面積を22.85㎢とする。

令和5年〔2023年〕7月1日　公表品川区面積（国土交通省国土地理院計測）　22.85㎢

# 品川の数字

## 土　地

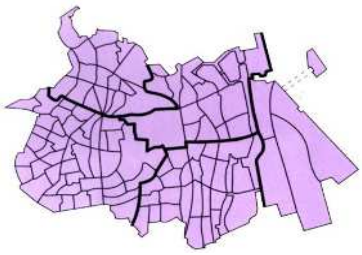

令和8[2026]年1月1日

| | |
|---|---|
| 総　面　積 | 22.85㎢ |
| 品川地区 | 4.31㎢ |
| 大崎地区 | 3.43㎢ |
| 大井地区 | 4.73㎢ |
| 荏原地区 | 5.81㎢ |
| 八潮地区 | 4.57㎢ |

## 人　口



令和8[2026]年1月1日

| | |
|---|---|
| 総人口 | 415,644人 |
| 男 | 203,897人 |
| 女 | 211,747人 |
| 東京都人口に対し | 2.95% |
| 世帯数 | 240,687世帯 |
| 一世帯当たり人員 | 1.73人 |
| 人口密度(1㎢内) | 18,190人 |

令和7[2025]年中

| | |
|---|---|
| 出生数 | 3,124人 |
| 死亡数 | 3,596人 |

## 道　路



令和7[2025]年3月31日

| | |
|---|---|
| 総延長 | 392,191m |
| 国道 | 18,714m |
| 主要地方道 | 17,253m |
| 一般都道 | 10,675m |
| 区道 | 328,198m |
| 自動車専用道 | 17,351m |
| 舗装状況 | |
| コンクリート | 4,660m |
| 高級アスファルト | 300,521m |
| ブロック | 2,796m |
| コンクリート平板 | 331m |
| 簡易 | 80,317m |
| 砂利 | 3,566m |

## 商　業

令和3[2021]年6月1日

| | |
|---|---|
| 商店数 | 4,352事業所 |
| 卸売業 | 2,033事業所 |
| 小売業 | 2,319事業所 |
| 従業者数 | 97,075人 |
| 卸売業 | 69,517人 |
| 小売業 | 27,558人 |

## 財　政




令和8[2026]年度

当初予算

| | |
|---|---|
| 総額 | 314,293,252千円 |

令和6[2024]年度

特別区税負担額

| | |
|---|---|
| 調定額 | 58,672,994,107円 |
| 1世帯あたり | 251,105円 |
| 1人あたり | 143,708円 |

# 世帯の統計

人　口
1世帯に1.73人
令和8年1月1日

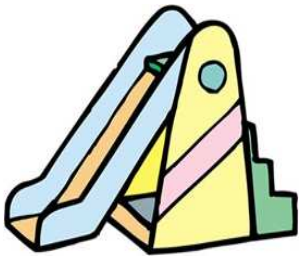

公園面積
1世帯当り5.8㎡
令和7年4月1日

商　店
52.5世帯に1店
令和3年6月1日（経済センサス活動調査）

特別区税
1世帯当り251,105円
令和6年度

区有財産
1世帯当り489.4万円
令和8年3月31日

有権者数
1世帯当り1.4人
令和8年3月2日

小学校児童数
（義務教育学校前期課程児童数含む）
13.1世帯に1人
令和7年5月1日（学校基本調査）

中学校生徒数
（義務教育学校後期課程生徒数含む）
27.9世帯に1人
令和7年5月1日（学校基本調査）



高等学校生徒数
25.7世帯に1人
令和7年5月1日（学校基本調査）

病院、診療所
461.9世帯に1ヶ所
令和6年10月1日

図書館蔵書数
1世帯当り4.5冊
令和7年12月31日

# 1日の統計



出　生　8.6人
令和7年

死　亡　9.9人
令和7年

転　入　95.4人
令和7年

転　出　85.3人
令和7年

婚姻届出数　10.3件
令和7年度



離婚届出数　1.6件
令和7年度

火　災　0.4件
令和7年



交通事故　2.6件
令和7年

犯　罪　6.2件
令和7年



区内各駅の乗車客数
1,247,690人
令和6年度