

議第371号
東京都市計画公園の変更
(第2・2・72号旗の台六丁目公園)

(品川区決定)

東京都市計画公園の変更（品川区決定）

東京都市計画公園に品川第2・2・72号旗の台六丁目公園を次のように追加する。

種 別	名 称		位 置	面 積	備 考
	番 号	公 園 名			
街区公園	品川第2・2・72号	旗の台六丁目公園	品川区旗の台六丁目地内	約0.07ha	園路、広場、 修景施設 等

「区域は、計画図表示のとおり」

理由：都市計画公園の配置、利用を検討の結果、上記のとおり公園を追加する。

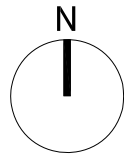
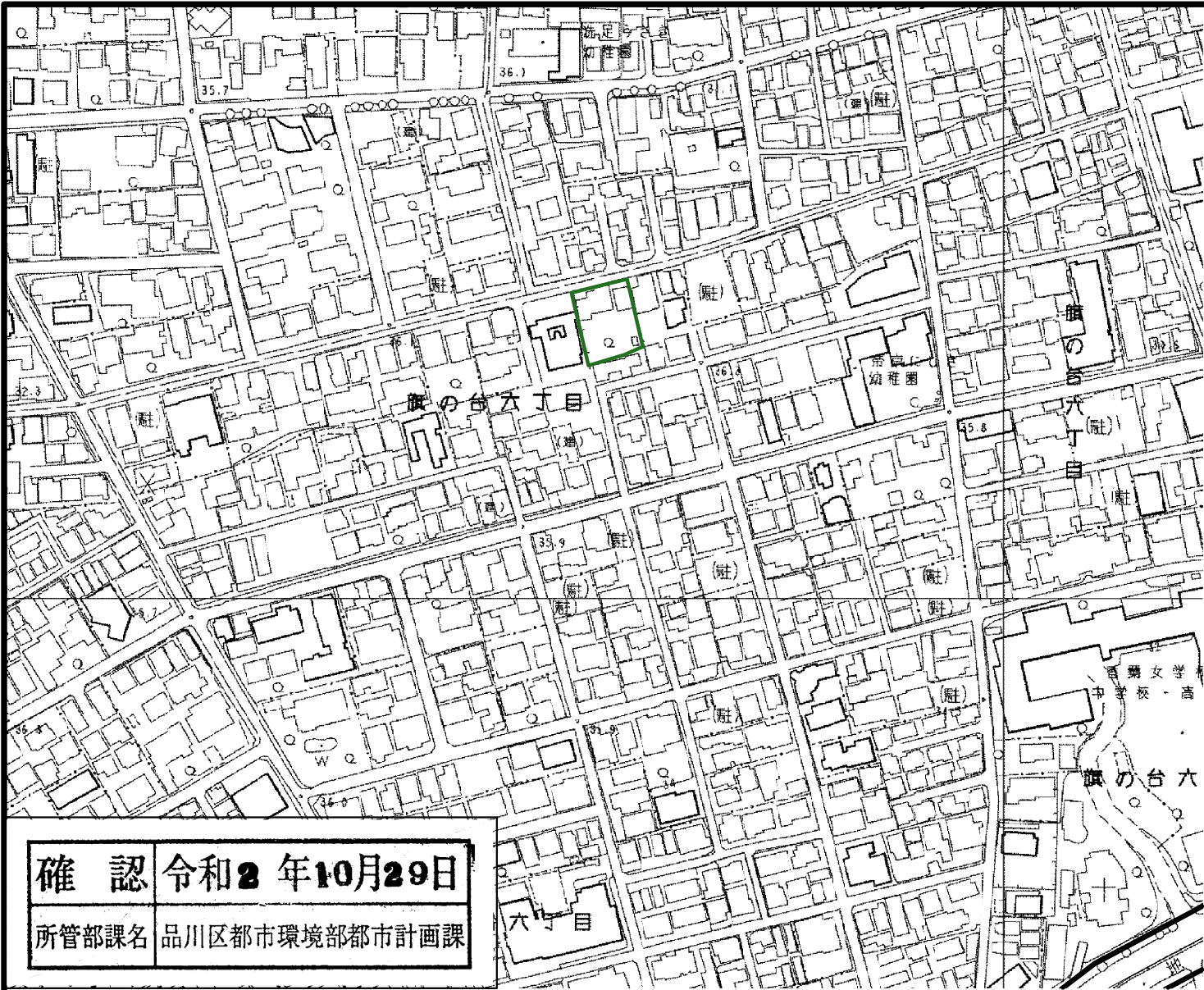
新旧対照表

種 別	名称		位置	面 積	摘要
	番 号	公 園 名			
街区公園	品川第2・2・72号	旗の台六丁目公園	品川区旗の台六丁目地内	約0.07ha	追加

東京都市計画公園計画図


品川第二・二・七二号 旗の台六丁目公園

縮尺 二千五百分之一



凡例

今回計画変更区域



確認	令和2年10月29日
所管部課名	品川区都市環境部都市計画課

この地図は、東京都知事の承認を受けて、東京都縮尺2,500分の1の地形図を利用して作成したものである。ただし、計画線は、都市計画道路の計画図から転記したものである。
無断複製を禁ず。

(承認番号) 2都市基交著第15号 令和2年5月20日
(承認番号) 2都市基交著第15号 令和2年7月16日