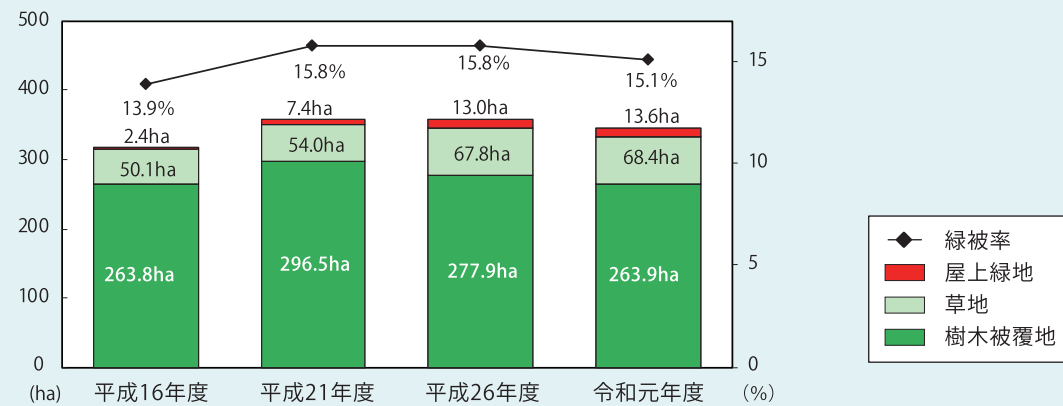


緑被地等の経年変化

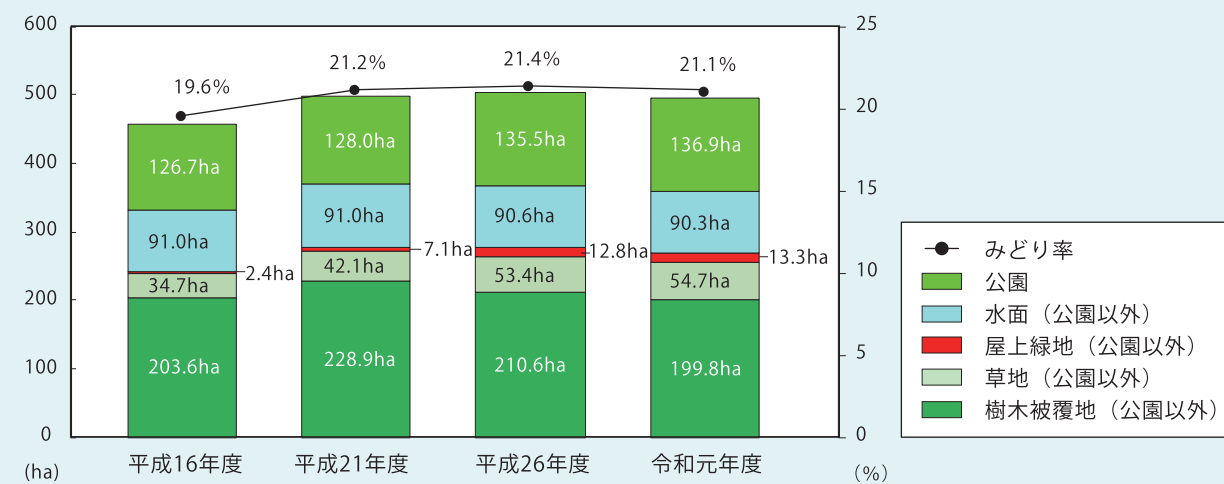
平成26年度から令和元年の区全体の緑被地面積は12.9ha、緑被率は0.7ポイントの減少。



みどり率調査

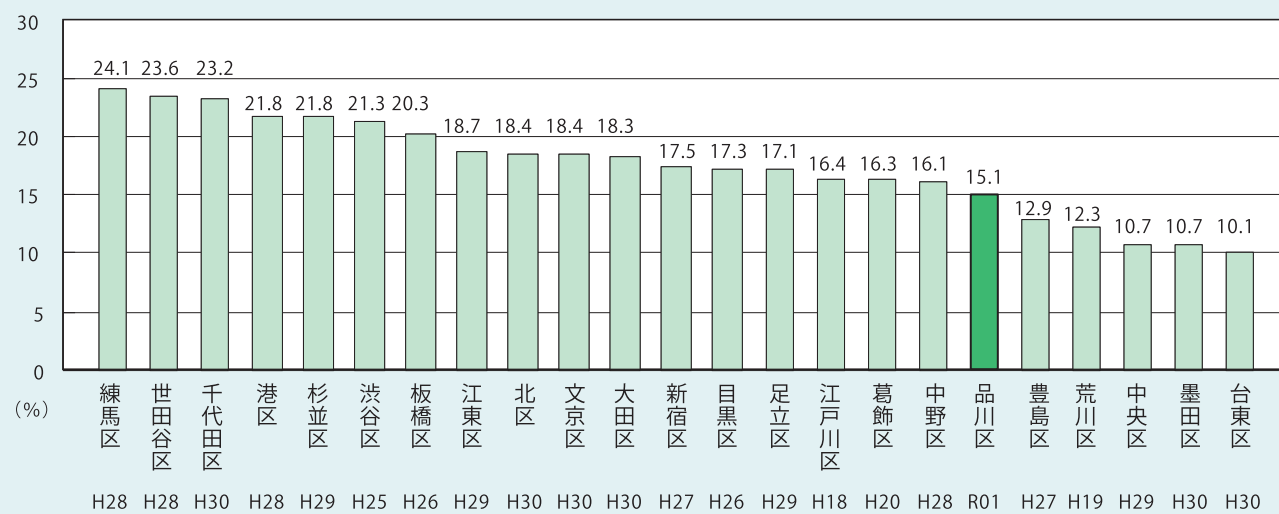
みどり率とは、ある地域の「緑被地」に「公園内の緑で覆われていない面積の割合」と「河川等の水面が占める割合」を加えた面積が、その地域全体の面積に占める割合。

みどり率 21.1%
平成26年度調査 21.4%



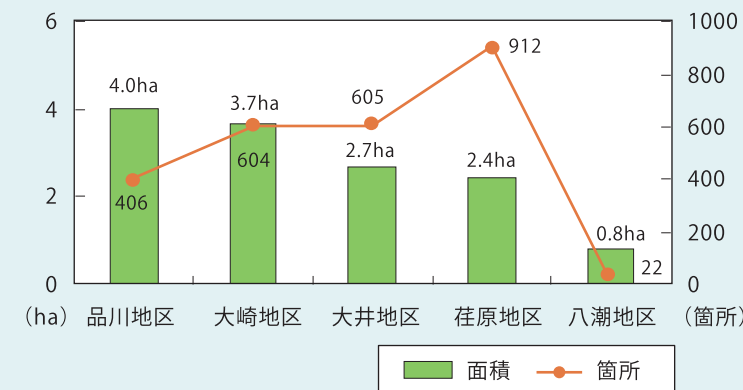
23区の緑被率の比較

品川区の緑被率は23区中18位 (みどり率は15位)。



屋上緑地調査

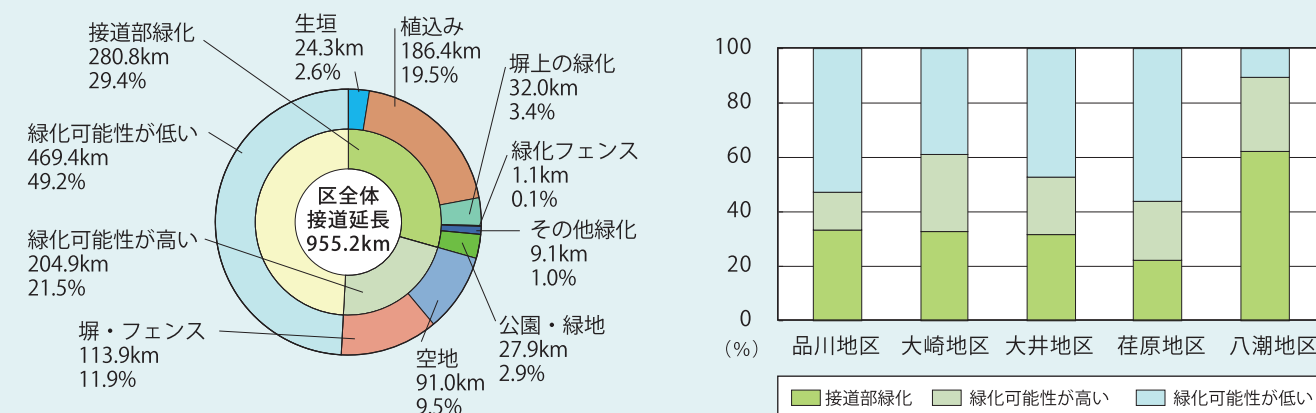
屋上緑地 2,549箇所 135,821㎡
平成26年度調査 3,846箇所 129,950㎡



東品川ポンプ所

接道部調査

接道部緑化率 29.40% (平成26年度調査 29.04%)
接道部緑化の可能性が高い率 21.45% (平成26年度調査 22.43%)
接道部緑化の可能性が低い率 49.15% (平成26年度調査 48.52%)

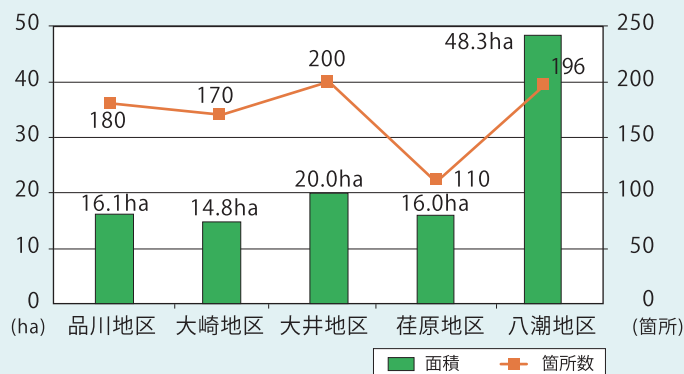


※延長、割合は小数第2位を四捨五入しているため、集計値が合わない場合がある

樹林地調査

樹林地 856箇所 115.2ha (平成26年度調査 605箇所 102.9ha)

※樹木被覆地のうち、面積300㎡以上、平均高さ3m以上を樹林地とした



伊藤博文公墓所