

1 地震マップ



1:11,500
0 100 500m

凡例	
○	区役所・地域センター
×	警察署・交番
消防署	消防出張所
広域避難場所	※避難先は区域の特種と同色の場所が目安になります。
地区内残留地区	区内避難所
一時集会所	福祉避難所
公園・緑地・防災広場	応急給水槽
防災行政無線	緊急医療救護所
避難道路	土砂災害警戒区域
土砂災害特別警戒区域	津波避難施設

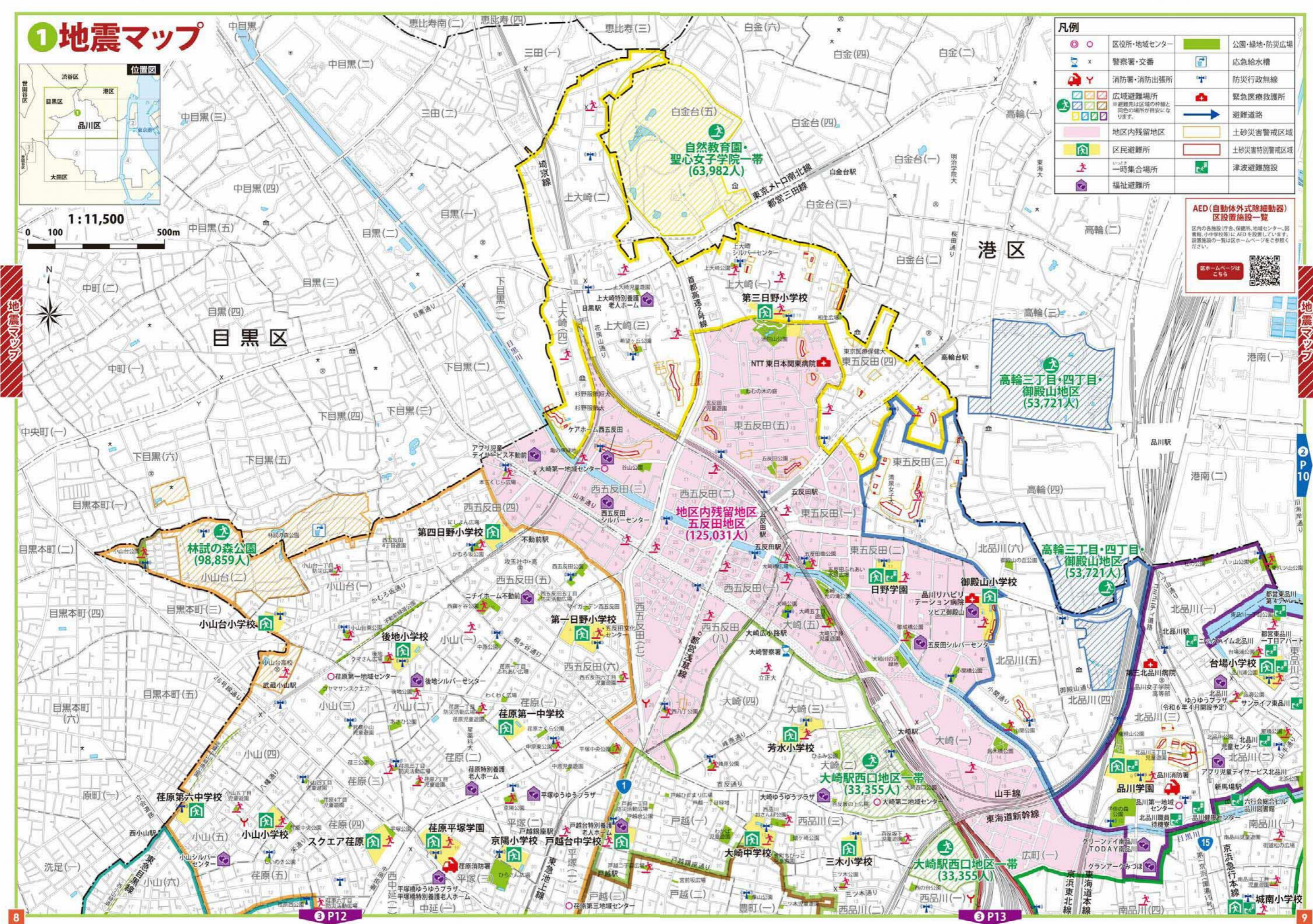
AED(自動体外式除細動器) 区設置施設一覧

区内の各施設(庁舎、保健所、地域センター、図書館、小中学校等)にAEDを設置しています。設置施設の一覧はホームページをご参照ください。

区ホームページはこちら

地震マップ

地震マップ



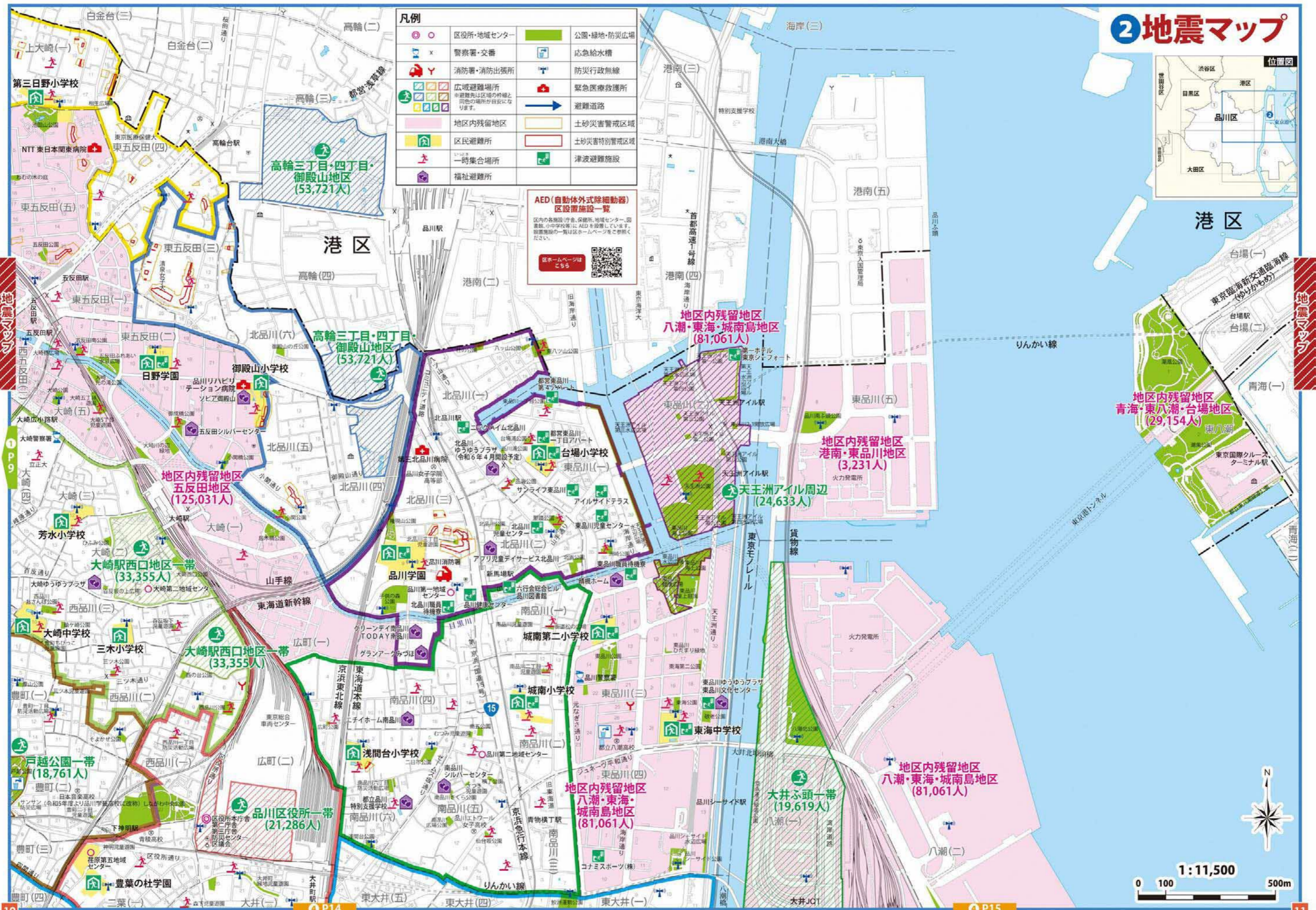
2 地震マップ

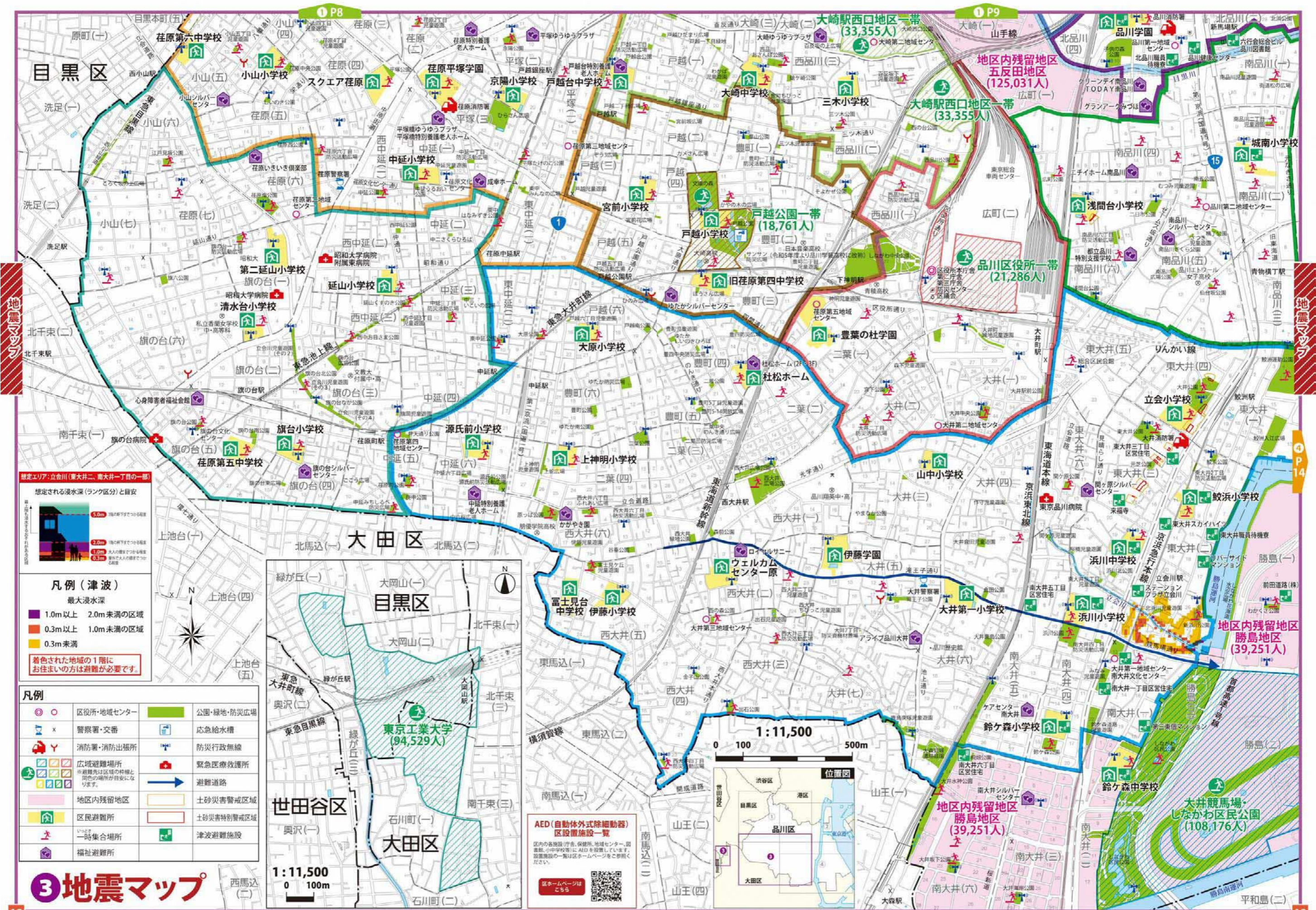
	区役所・地域センター		公園・緑地・防災広場
	警察署・交番		応急給水槽
	消防署・消防出張所		防災行政無線
	広域避難場所 ※避難先は区域の枠線と 同色の場所が目安になります。		緊急医療救護所
	地区内残留地区		避難道路
	区民避難所		土砂災害警戒区域
	一時集合同所		土砂災害特別警戒区域
	福祉避難所		津波避難施設

AED(自動体外式除細動器) 区設置施設一覧

区内の各種施設(庁舎、保健所、地域センター、図書館、小中学校等)にAEDを設置しています。設置施設の一覧は区ホームページをご参照ください。

区ホームページはこちら





③地震マップ

凡例

	区役所・地域センター		公園・緑地・防災広場
	警察署・交番		応急給水槽
	消防署・消防出張所		防災行政無線
	広域避難場所 ※避難先は区域の特種と 同色の場所が目安になります。		緊急医療救護所
	地区内残留地区		避難道路
	区民避難所		土砂災害警戒区域
	一時集合場所		土砂災害特別警戒区域
	福祉避難所		津波避難施設

想定エリア：立会川(東大井二、南大井一丁目)の一部

想定される浸水深(ランク区分)と目安

5.0m	5.0m以上の浸水深
2.0m	2.0m以上の浸水深
1.0m	1.0m以上の浸水深
0.3m	0.3m以上の浸水深

凡例(津波)

最大浸水深

	1.0m以上 2.0m未満の区域
	0.3m以上 1.0m未満の区域
	0.3m未満

着色された地域の1階にお住まいの方は避難が必要です。



AED(自動体外式除細動器)設置施設一覧

区内の各施設(庁舎、保健所、地域センター、図書館、小学校等)にAEDを設置しています。設置施設の一覧は区ホームページをご覧ください。

区ホームページはこちら



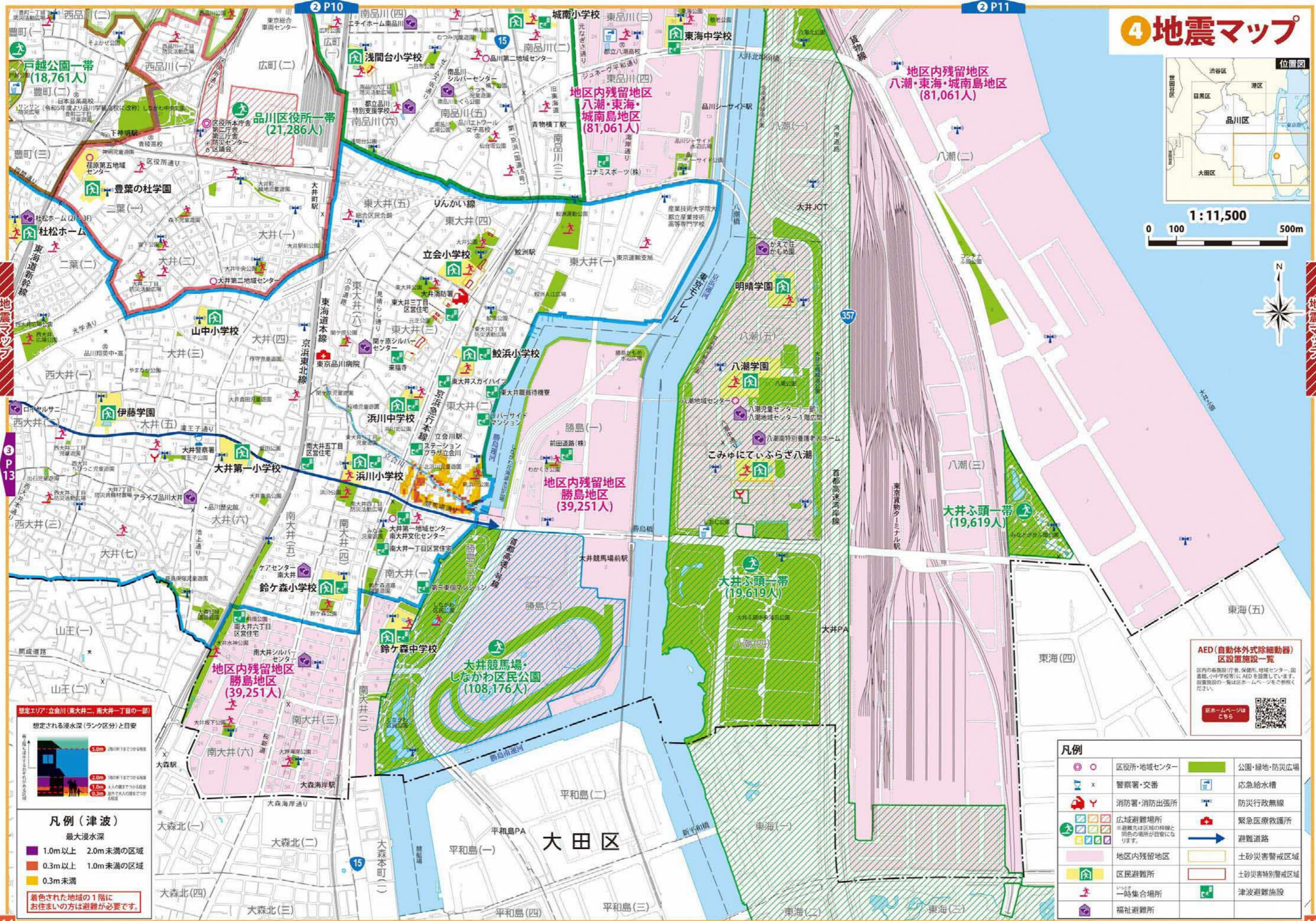
地震マップ

地震マップ

4 地震マップ



1:11,500
0 100 500m



凡例 (津波)
最大浸水深
■ 1.0m以上 2.0m未満の区域
■ 0.3m以上 1.0m未満の区域
■ 0.3m未満
着色された地域の1階にお住まいの方は避難が必要です。

AED (自動体外式除細動器) 区設置施設一覧
区内の各施設(庁舎、保健所、地域センター、図書館、小中学校等)にAEDを設置しています。設置施設の一覧はホームページをご参照ください。
区ホームページはこちら

凡例	
○	区役所・地域センター
×	警察署・交番
🚒	消防署・消防出張所
🏠	広域避難場所 ※避難先は区域の枠と 同色の場所が目安にな ります。
🏠	地区内残留地区
🏠	区民避難所
🏠	一時集合場所
🏠	福祉避難所
🌳	公園・緑地・防災広場
🚰	応急給水槽
🚚	防災行政無線
🏠	緊急医療救護所
➡	避難道路
🚧	土砂災害警戒区域
🚧	土砂災害特別警戒区域
🏠	津波避難施設