

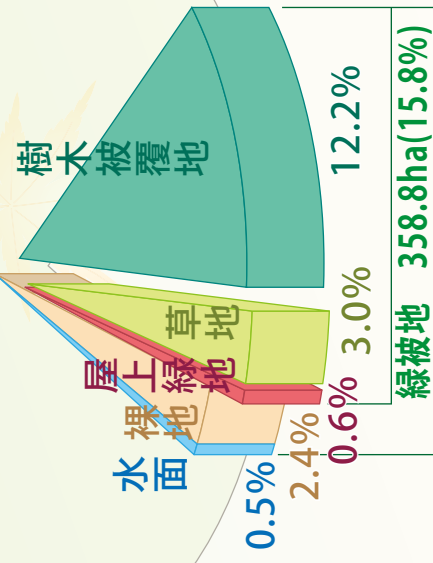
## 区全体の緑被地等の現況

緑被地の面積は358.8ha、区全域に対する緑被地の割合である緑被率は15.8%

緑被地項目	面積 (ha)	構成比 (%)
人工構造物被覆地以外	426.5	18.8
<b>緑被地</b>	<b>358.8</b>	<b>15.8</b>
樹木被覆地	277.9	12.2
草地	67.8	3.0
屋上緑化	13.0	0.6
裸地	55.4	2.4
水面	12.3	0.5
人工構造物被覆地	1,845.5	81.2
合計	2,272.0	100.0

※水面については、行政区域外は含まない

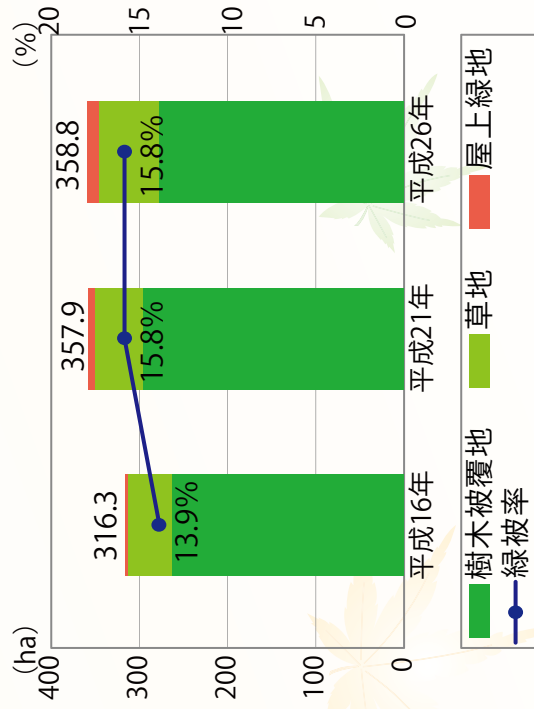
人工構造物被覆地  
1,845.5ha(81.2%)



人工構造物被覆地以外 426.5ha(18.8%)

## 緑被地の経年変化

平成21年度から平成26年度の区全域で緑被地は0.9haの増加、緑被率は横ばい

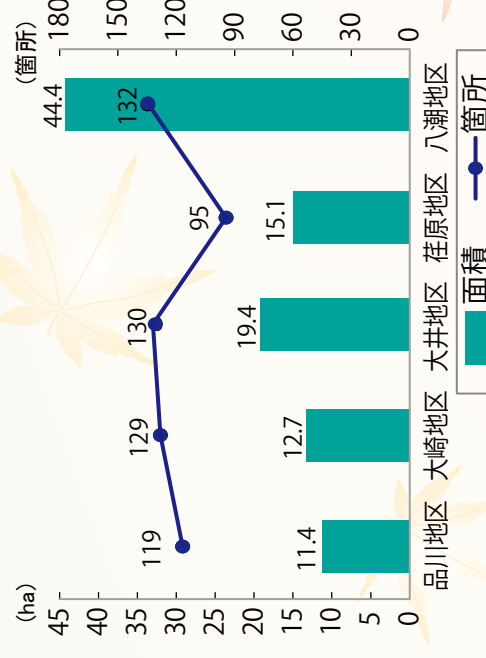


※水準1 (緑地最小単位 1㎡) で計測

**緑被率** … ある地域の緑被地 (樹林地、草地、宅地内の緑、街路樹) の面積が、その地域全体の面積に占める割合

## 地区別の樹林地の現況

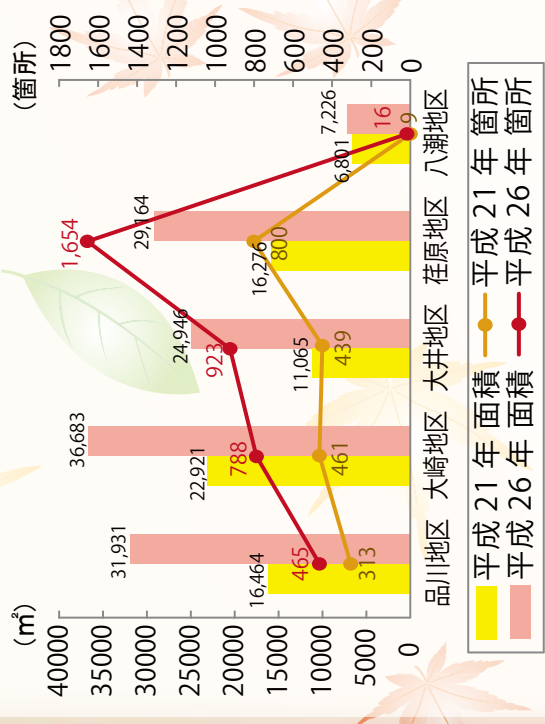
区全域の樹林地は605箇所、102.9ha



**樹林地** … 樹木被覆地のうち、面積300㎡以上、平均高さ3m以上のもの

## 地区別の屋上緑地の現況

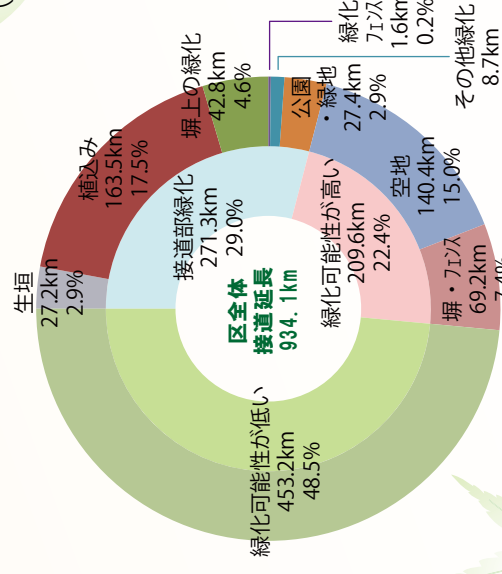
区全域の屋上緑地は3,846箇所、129,950㎡ (平成21年度と比べ、1,824箇所、56,423㎡の増加)



## 接道部の現況

区全体の接道部緑化は、271.3km (全接道部延長に対する29.0%)


接道部緑化は、緑化計画制度の適用及び生垣助成制度の運用により、平成21年度に比べ、5.5km増加 (生垣・緑化フェンス・その他緑化0.1km、植込み4.0km、公園・緑地1.5kmの増加、塀上の緑化のみ0.5kmの減少)



**緑化計画制度** … 区では、敷地規模300㎡以上の新築・改築等を行う事業者等の方に区の定める基準以上の緑化を指導しています。

## 緑視率の経年変化

北品川6丁目の例 (緑化計画書提出箇所)



※オフィスビルの建設に伴い、歩道や街路樹、植込みが整備され、緑視率が48.8ポイント増加

**緑視率** … ある地点における「見込」の緑の割合

# 品川区みどりの実態調査報告書

## 概要版



「この背景の地形図は、東京都都市整備局と（株）ミッドマップ東京が著作権を有しています。（承認番号）MMT 利許第 019 号-46」

## 品川区みどりの実態調査報告書 概要版

発行年 平成27年3月

発行 品川区防災まちづくり事業部公園課みどりの係

品川区広町 2-1-36

TEL 03-5742-6799（直通）



## 品川区