

数字で見た品川

人口	339,322人	57. 1. 1	橋梁数	51橋	56. 3. 31
世帯	145,638世帯	〃	街路灯数	18,514灯	〃
人口密度	16,520.1人	1 km ² 内	街路樹数	3,734本	〃
最高年齢	103歳	57. 1. 1	郵便局数	68ヶ所	〃
転入人口	31,740人	56年1年間	郵便物取扱件数	518,709件	〃
転出人口	32,812人	〃	電話加入数	156,195本	〃
出生数	3,824人	〃	幼稚園数	39園	56. 5. 1
死亡数	2,066人	〃	幼児数	5,406人	〃
婚姻届出件数	5,631件	56年度	小学校数	39校	〃
離婚届出件数	1,022件	〃	児童数	25,075人	〃
外国人登録者数	4,044人	56. 12. 31	中学校数	25校	〃
予算(総額)	78,620,647千円	57年度当初	生徒数	12,035人	〃
予算(一般会計)	52,515,210千円	〃	高等学校数	15校	〃
予算(特別会計)	26,105,437千円	〃	生徒数	12,021人	〃
区有財産	147,708,248,460円	56. 3. 31	図書館数 (分館を含む)	8館	56. 3. 31
特別区税調定額	18,406,570千円	55年度	図書館蔵書数	379,646冊	〃
都税調定額	63,099,970千円	〃	選挙人名簿登録者数	260,522人	56. 9. 10
国税調定額	174,145,000千円	〃	銀行数	41行	56. 3. 31
事業所数	30,068事業所	56. 7. 1	銀行預金額	998,974百万円	〃
従業者数	258,680人	55. 12. 31	銀行貸出金額	627,998百万円	〃
工場数	4,437事業所	〃	郵便貯金預入額	157,326百万円	〃
土地面積	20.54km ²	57. 1. 1	区立保育園数	34園	56. 1. 1
公共賃貸住宅数	2,944戸	56. 3. 31	園児数	3,200人	〃
公園数	150ヶ所	〃	病院診療所数	431ヶ所	55. 12. 31
公園面積	673,553m ²	〃	公害発生件数	454件	56年1年間
国鉄乗車客数	311,215人	1日平均	ゴミ収集量	171,886.2トﾝ	〃
私鉄乗車客数	359,722人	〃	犯罪発生件数	6,738件	〃
都営地下鉄乗車客数	49,966人	〃	火災発生件数	199件	〃
道路総延長	366,014m	56. 3. 31	交通事故発生件数	839件	〃
道路総面積	3,010,109m ²	〃			

品川区の面積について

昭和30. 10. 1	公表	品川区面積 (建設省国土 地理院計測)	15.82km ²
〃 35. 8. 10	南浜川町埋立地	0.0242km ²	
〃 36. 11. 10	大井絞州町埋立地		
※〃 41. 8. 1	東八ツ山埋立地	0.0163〃	4.7382km ²
〃 42. 7. 14	品川ふ頭埋立地	0.3942〃	
〃 43. 3. 31	北浜川町埋立地	0.0056〃	
〃 54. 4. 25	大井ふ頭埋立地	4.2979〃	

20.5582⇒ 20.56km²

1. 「大井ふ頭埋立地」境界確定時に、同埋立地（八潮1～5丁目）を算入して公表した品川区面積値20.56km²は、国土地理院公表面積値 20.54km²と、0.02km²の差異が見られたので、調査の結果、昭和41年8月1日付東八ツ山埋立地が、目黒川河口部にあって、既に、陸地扱いとして計測されていたものであり、重複していることが判明した。よって当区的面積値は、これを除いた、20.54km²とした。

(誤) (従前の面積) 合計 20.5582⇒ 20.56km²

※41. 8. 1 東八ツ山埋立地 - 0.0163km²

重 複 分

(正) (従前の面積) 差引計 20.5419⇒ 20.54km²

2. 今後、「新たに生じた土地」の面積を加える場合は、20.541km²を基礎数字とし、合計後の小数点以下第三位を四捨五入する。

注) 「新たに生じた土地」について

公有水面（勝島運河）の埋立てが完了し新しく勝島3丁目（昭和57年2月1日付品川区告示第13号、面積値 0.125km²）が誕生した。

よって、品川区の面積値（昭和57年2月1日現在）は、

従前の面積値 20.541km²

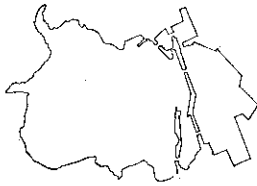
勝島3丁目埋立地（新設） 0.125km²

20.666⇒ 20.67km² となる。

ただし、本書においては、時系列のかねあいにより省いてある。

品川の数字


土地



昭和57年1月

総面積	20.54km ²
品川地区	3.72km ²
大崎 //	2.88km ²
大井 //	4.23km ²
荏原 //	5.41km ²
八潮 //	4.30km ²
東京都面積に対し	0.95%

人口




昭和57年1月1日

総人口	339,322人
男	168,421人
女	170,901人
東京都人口に対し	3.0%
世帯数	145,638世帯
1世帯当たり人員	2.3人
人口密度(1km ² 内)	16,520人

昭和55年

出生数	3,824人
死亡数	2,066人

道路



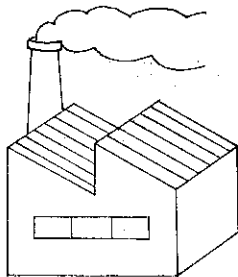
昭和55年3月

総延長	366,014m
国道	12,493m
主要地方道	15,610m
一般都道	10,667m
区道	319,907m
自動車専用道	7,337m

舗装状況

コンクリート	5,767m
高級アスファルト	240,556m
ブロック	924m
簡易	114,860m
砂利	3,907m

工業



昭和55年12月

工場数	4,437事業所
従業者数	55,005人
製造品出荷額等	1,044,979百万円
東京都内工場製造品出荷額等に対し	6.1%

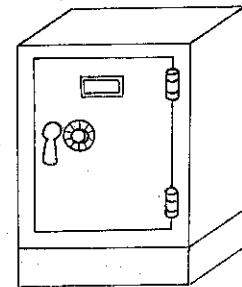
商業



昭和54年6月

商店数	11,316店
卸売業	1,850店
小売業	9,466店
販売額	1,530,211百万円
卸売業	1,244,373百万円
小売業	285,838百万円
常時従業者数	52,153人


財政



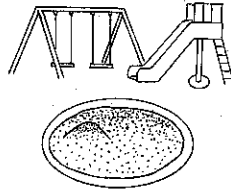
昭和56年度当初予算(一般会計)

総額	48,077,281千円
昭和55年度特別区税負担額	
調定額	18,406,570千円
1世帯当り	127,970円
1人当り	54,153円

世帯の統計



人口
1世帯に2.3人



公園面積
1世帯あたり1.34㎡




商店
12.8世帯に1店




特別区税
1世帯あたり127,970円



区有財産
1世帯あたり101.4万円



有権者数
1世帯あたり1.8人




小学校児童数
5.8世帯に1人




中学校生徒数
12.1世帯に1人



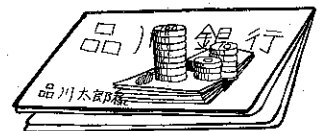
高等学校生徒数
12.1世帯に1人



病院、診療所
338.0世帯に1病院



図書館蔵書数
1世帯あたり2.6冊




銀行預金額
1世帯あたり686.0万円


1 日 の 統 計




出生10.5人



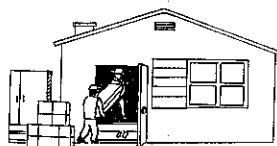
死亡 5.7人




婚姻届出件数15.4組




転出89.9人



転入87.0人




離婚届出件数 2.8組




火災 0.5件



交通事故 2.3件




犯罪18.5件



国鉄、私鉄、都営地下鉄
乗車客数 720,903人



商業商品販売額 419,236万円



製造品出荷額等 286,296万円