

数字で見た品川

人口	338,898人	58. 1. 1	橋梁数	51橋	57. 3. 31
世帯	146,734世帯	"	街路灯数	18,755灯	56. 3. 31
人口密度	16,207.5人	1 km <sup>2</sup> 内	街路樹数	3,752本	"
最高年齢	104歳	58. 1. 1	郵便局数	34ヶ所	57. 3. 31
転入人口	29,899人	57年1年間	郵便物取扱件数	505,358件	1日平均
転出人口	31,801人	"	電話加入数	162,276本	57. 3. 31
出生数	3,791人	"	幼稚園数	38園	57. 5. 1
死亡数	1,962人	"	幼児数	5,265人	"
婚姻届出件数	5,434件	57年度	小学校数	39校	"
離婚届出件数	1,121件	"	児童数	24,180人	"
外国人登録者数	4,091人	57. 12. 31	中学校数	24校	"
予算(総額)	88,502,472千円	58年度当初	生徒数	12,664人	"
予算(一般会計)	54,553,369千円	"	高等学校数	15校	"
予算(特別会計)	33,949,103千円	"	生徒数	11,830人	"
区有財産	156,686,114,460円	57. 3. 31	図書館数 (分館を含む)	8館	57. 3. 31
特別区税調定額	20,662,204千円	56年度	図書館蔵書数	447,027冊	"
都税調定額	69,430,966千円	"	選挙人名簿登録者数	261,238人	58. 3. 15
国税調定額	204,220,000千円	"	銀行数	41行	56. 3. 31
事業所数	30,068事業所	56. 7. 1	銀行預金額	1,082,092百万円	57. 3. 31
従業者数	258,680人	"	銀行貸出金額	704,505百万円	"
工場数	2,462事業所	56. 12. 31	郵便貯金預入額	75,533百万円	56. 3. 31
土地面積	20.91km <sup>2</sup>	58. 2. 1	区立保育園数	34園	57. 1. 1
公共賃貸住宅数	2,974戸	57. 3. 31	園児数	3,200人	"
公園数	153ヶ所	57. 4. 1	病院診療所数	406ヶ所	56. 12. 31
公園面積	676,296m <sup>2</sup>	"	公害発生件数	384件	57年1年間
国鉄乗車客数	311,766人	1日平均	ゴミ収集量	173,426.3トﾝ	"
私鉄乗車客数	359,883人	"	犯罪発生件数	7,275件	"
都営地下鉄乗車客数	49,146人	"	火災発生件数	208件	"
道路総延長	365,744m	56. 3. 31	交通事故発生件数	1,008件	"
道路総面積	3,010,338m <sup>2</sup>	"			

## 品川区の面積について

昭和30.	10.	1	公表品川区面積	(建設省国土 地理院計測)	15.82km <sup>2</sup>	
〃	35.	8. 10	南浜川町埋立地	}	4.7382km <sup>2</sup>	
〃	36.	11. 10	大井鮫州町埋立地			0.0242km <sup>2</sup>
※	41.	8. 1	東八ツ山埋立地			0.0163〃
〃	42.	7. 14	品川ふ頭埋立地			0.3942〃
〃	43.	3. 31	北浜川町埋立地			0.0056〃
〃	54.	4. 25	大井ふ頭埋立地	4.2979〃		

20.5582 ⇒ 20.56km<sup>2</sup>

1. 「大井ふ頭埋立地」境界確定時に、同埋立地（八潮1～5丁目）を算入して公表した品川区面積値20.56km<sup>2</sup>は、国土地理院公表面積値20.54km<sup>2</sup>と、0.02km<sup>2</sup>の差異が見られたので、調査の結果、昭和41年8月1日付東八ツ山埋立地が、目黒川河口部にあつて、既に、陸地扱いとして計測されていたものであり、重複していることが判明した。よつて当区的面積値は、これを除いた、20.54km<sup>2</sup>とした。

(誤) (従前) 面積 合計 20.5582 ⇒ 20.56km<sup>2</sup>

※41. 8. 1 東八ツ山埋立地 - 0.0163km<sup>2</sup> (重複分)

(正) 差引計 20.5419 ⇒ 20.54km<sup>2</sup>

2. 以後、「新たに生じた土地」の面積を加える場合は、20.541km<sup>2</sup>を基礎数字とし、合計後の小数点以下第三位を四捨五入した。

昭和57.	2.	1	勝島3丁目埋立地	0.125km <sup>2</sup>	}	0.365km <sup>2</sup>
〃	57.	11. 5	13号埋立地	0.240〃		

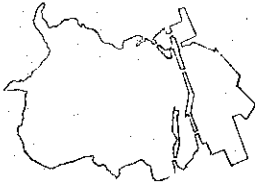
20.906 ⇒ 20.91km<sup>2</sup>

よつて、品川区の面積値(昭和58年1月1日現在)は、

20.91km<sup>2</sup> となつた。

# 品川の数字


## 土地



昭和58年1月

総面積	20.91km <sup>2</sup>
品川地区	3.72km <sup>2</sup>
大崎 //	2.88km <sup>2</sup>
大井 //	4.36km <sup>2</sup>
荏原 //	5.41km <sup>2</sup>
八潮 //	4.54km <sup>2</sup>

## 人口




昭和58年1月1日

総人口	338,898人
男	168,377人
女	170,521人
東京都人口に対し	3.0%
世帯数	146,734世帯
一世帯当たり人員	2.3人
人口密度(1km <sup>2</sup> 内)	16,207.5人

昭和57年

出生数	3,791人
死亡数	1,962人

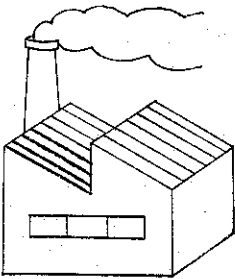
## 道路



昭和56年3月

総延長	365,744m
国道	12,503m
主要地方道	15,610m
一般都道	10,667m
区道	319,627m
自動車専用道	7,337m
舗装状況	
コンクリート	5,767m
高級アスファルト	243,353m
ブロック	924m
簡易	111,884m
砂利	3,816m

## 工業



昭和56年12月

工場数	2,462事業所
従業者数	52,335人
製造品出荷額等	1,159,800百万円
東京都内工場製造品出荷額等に対し	6.6%
(当年度は1~3人規模の工場分)を含まない	

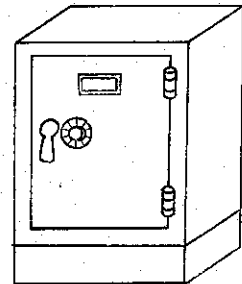
## 商業



昭和57年6月

商店数	11,638店
卸売業	2,059店
小売業	9,579店
販売額	2,056,834百万円
卸売業	1,731,622百万円
小売業	325,212百万円
常時従業者数	55,729人
(速報より)	


## 財政



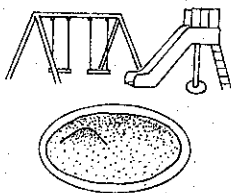
昭和57年度当初予算(一般会計)

総額	52,515,210千円
昭和56年度特別区税負担額	
調定額	20,662,204千円
1世帯当り	142,961円
1人当り	60,894円

1世帯あたりの統計



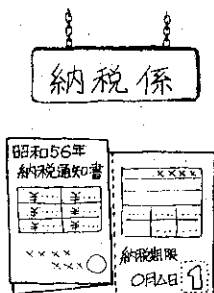
人口  
1世帯に 2.3人



公園面積  
1世帯あたり1.34m<sup>2</sup>




商店  
1世帯に0.08店




特別区税  
1世帯あたり 142,961円



区有財産  
1世帯あたり 105.3万円



有権者数  
1世帯あたり 1.8人



小学校児童数  
1世帯に0.16人




中学校生徒数  
12世帯に1人




高等学校生徒数  
1世帯に0.08人



病院, 診療所  
1世帯に0.003病院



図書館蔵書数  
1世帯あたり 3.0冊



銀行預金額  
1世帯あたり 737.5万円


1 日 の 統 計




出生10.4人



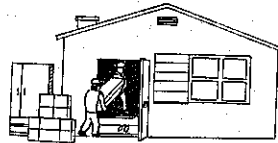
死亡5.4人




婚姻届出件数14.9組




転出87.1人




転入81.9人




離婚届出件数3.1組




火災0.6件



交通事故2.8件




犯罪19.9件



国鉄, 私鉄, 都営地下鉄  
乗客客数 720,795人



商業商品販売額 563,516万円



製造品出荷額等 317,753万円