

## 数 字 で 見 た 品 川

人 口	343,074人	59. 1. 1	橋 梁 数	53橋	58. 3. 31
世 帯	149,452世帯	〃	街 路 灯 数	19,386灯	〃
人 口 密 度	16,407.2人	1 km <sup>2</sup> 内	街 路 樹 数	3,871本	〃
最 高 年 齡	105歳	59. 1. 1	郵 便 局 数		
転 入 人 口	33,727人	58年1年間	郵 便 物 取 扱 件 数		
転 出 入 口	31,013人	〃	電 話 加 入 数	167,998本	58. 3. 31
出 生 数	3,872人	〃	幼 稚 園 数	39園	58. 5. 1
死 亡 数	2,126人	〃	幼 児 数	5,154人	〃
婚 姻 届 出 件 数	2,741人	58 年 度	小 学 校 数	41校	〃
離 婚 届 出 件 数	702人	〃	児 童 数	23,402人	〃
外 国 人 登 録 者 数	4,753人	59. 1. 1	中 学 校 数	25校	〃
予 算 (総 数)	85,477,613千円	59年度当初	生 徒 数	12,690人	〃
予 算 (一 般 会 計)	57,645,546千円	〃	高 等 学 校 数	15校	〃
予 算 (特 別 会 計)	27,832,067千円	〃	生 徒 数	12,369人	〃
区 有 財 産	285,554,827,460円	58. 3. 31	図 書 館 数 (分館を含む)	9館	58. 3. 31
特 別 区 税 調 定 額	22,528,928,995円	57 年 度	図 書 館 蔵 書 数	504,240冊	〃
都 税 調 定 額	69,550,078千円	〃	選 挙 人 名 簿 登 録 者 数	261,238人	59. 3. 15
国 税 調 定 額	191,275,000千円	〃	銀 行 数	42行	58. 3. 31
事 業 所 数	30,068事業所	56. 7. 1	銀 行 預 金 額	1,152,919百万円	〃
従 業 者 数	258,680人	〃	銀 行 貸 出 金 額	802,398百万円	〃
工 場 数	2,245事業所	57. 12. 31	郵 便 貯 金 預 入 額		
土 地 面 積	20.91km <sup>2</sup>	59. 1. 1	区 立 保 育 園 数	34園	58. 1. 1
公 共 賃 貸 住 宅 数	3,171戸	58. 3. 31	園 児 数	3,203人	〃
公 園 数	159ヶ所	58. 4. 1	病 院 診 療 所 数	435ヶ所	57. 12. 31
公 園 面 積	648,784 m <sup>2</sup>	〃	公 害 発 生 件 数	408件	58年1年間
国 鉄 乗 車 客 数	311,198人	1 日 平 均	ゴ ミ 収 集 量	169,738.4トﾝ	〃
私 鉄 乗 車 客 数	358,040人	〃	犯 罪 発 生 件 数	7,062件	〃
都 営 地 下 鉄 乗 車 客 数	48,479人	〃	火 災 発 生 件 数	211件	〃
道 路 総 延 長	372,201m	57. 3. 31	交 通 事 故 発 生 件 数	1,040件	〃
道 路 総 面 積	3,246,513 m <sup>2</sup>	〃			

## 品川区の面積について

昭和30.	10. 1	公表	品川区面積 (建設省国土地理院計測)	15.82 $km^2$	
〃	35. 8. 10	南浜川町埋立地	} 4.7382 $km^2$		
〃	36. 11. 10	大井鮫州町埋立地			0.0242 $km^2$
※	41. 8. 1	東八ツ山埋立地			0.0163〃
〃	42. 7. 14	品川ふ頭埋立地			0.3942〃
〃	43. 3. 31	北浜川町埋立地			0.0056〃
〃	54. 4. 25	大井ふ頭埋立地	4.2979〃		

20.5582 $\Rightarrow$  20.56 $km^2$

1. 「大井ふ頭埋立地」境界確定時に、同埋立地（八潮1～5丁目）を算入して公表した品川区面積値20.56 $km^2$ は、国土地理院公表面積値20.54 $km^2$ と、0.02 $km^2$ の差異が見られたので、調査の結果、昭和41年8月1日付東八ツ山埋立地が、目黒川河口部にあつて、既に、陸地扱ひとして計測されていたものであり、重複していることが判明した。よつて当区的面積値は、これを除いた、20.54 $km^2$ とした。

(誤) (従前)の面積) 合計 20.5582 $\Rightarrow$  20.56 $km^2$

※41. 8. 1 東八ツ山埋立地-0.0163 $km^2$  (重複分)

(正) 差引計 20.5419 $\Rightarrow$  20.54 $km^2$

2. 以後、「新たに生じた土地」の面積を加える場合は、20.541 $km^2$ を基礎数字とし、合計後の小数点以下第三位を四捨五入した。

昭和57.	2. 1	勝島3丁目埋立地	0.125 $km^2$	} 0.365 $km^2$
〃	57. 11. 5	13号埋立地	0.240〃	

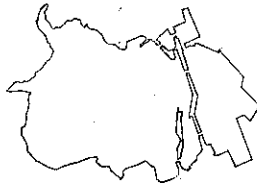
20.906 $\Rightarrow$  20.91 $km^2$

よつて、品川区の面積値(昭和59年1月1日現在)は、

20.91 $km^2$  となつた。

# 品川の数字


## 土地



昭和59年1月

総面積	20.91km <sup>2</sup>
品川地区	3.72km <sup>2</sup>
大崎 //	2.88km <sup>2</sup>
大井 //	4.36km <sup>2</sup>
荏原 //	5.41km <sup>2</sup>
八潮 //	4.54km <sup>2</sup>

## 人口




昭和59年1月1日

総人口	343,074人
男	170,611人
女	172,463人
東京都人口に対し	3.0%
世帯数	149,452世帯
1世帯当たり人員	2.3人
人口密度(1km <sup>2</sup> 内)	16,407.2人

昭和58年

出生数	3,872人
死亡数	2,126人

## 道路



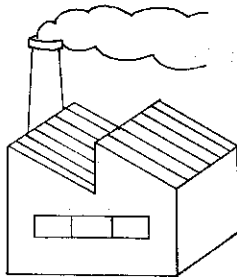
昭和57年3月

総延長	372,201m
国道	12,503m
主要地方道	15,552m
一般都道	13,305m
区道	322,074m
自動車専用道	11,767m

舗装状況

コンクリート	5,732m
高級アスファルト	253,948m
ブロック	924m
簡易	107,932m
砂利	3,665m

## 工業



昭和57年12月

工場数	2,245事業所
従業者数	49,274人
製造品出荷額等	1,190,363百万円
東京都内工場製造品出荷額等に対し	6.7%

(当年度は1~3人の規模の工場分を含まない)

## 商業

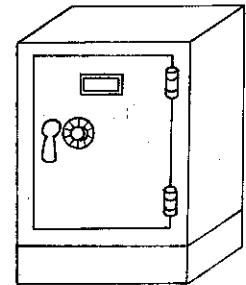


昭和57年6月

商店数	11,638店
卸売業	2,059店
小売業	9,579店
販売額	2,056,834百万円
卸売業	1,731,622百万円
小売業	325,212百万円
常時従業者数	55,729人

(小売業の販売額については、バー、キャバレー、酒場等を除く)

## 財政




昭和58年度当初予算(一般会計)

総額	54,553,369千円
----	--------------

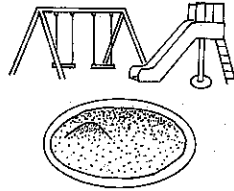
昭和57年度特別区税負担額

調定額	22,528,929千円
1世帯当り	154,691円
1人当り	66,394円


# 世帯の統計




人口  
1世帯に 2.3人



公園面積  
1世帯あたり1.46㎡




商店  
1世帯あたり0.08店




特別区税  
1世帯あたり 154,691円



区有財産  
1世帯あたり 192.1万円



有権者数  
1世帯あたり 1.7人




小学校児童数  
6世帯に1人




中学校生徒数  
12世帯に1人




高等学校生徒数  
12世帯に1人



病院、診療所  
344世帯に1病院



図書館蔵書数  
1世帯あたり 3.4冊



銀行預金額  
1世帯あたり 771.4万円


# 1 日 の 統 計




出生10.6人




死亡 5.8人




婚姻届出件数 7.5組




転出185人




転入92.4人




離婚届出件数 1.9組




火災 0.6件




交通事故 2.8件




犯罪19.3件



国鉄、私鉄、都営地下鉄  
乗車客数 717,717人



商業商品販売額 563,516万円



製造品出荷額等 326,127万円