

数 字 で 見 た 品 川

|                   |                         |                     |                    |              |            |
|-------------------|-------------------------|---------------------|--------------------|--------------|------------|
| 人 口               | 348,450人                | 60. 1. 1            | 橋 梁 数              | 55橋          | 59. 3. 31  |
| 世 帯               | 152,757世帯               | "                   | 街 路 灯 数            | 19,281灯      | "          |
| 人 口 密 度           | 16,664.27人              | 1 km <sup>2</sup> 内 | 街 路 樹 数            | 3,930本       | "          |
| 最 高 年 齡           | 104歳                    | 60. 1. 1            | 郵 便 局 数            | 35ヶ所         | 59. 3. 31  |
| 転 入 人 口           | 34,313人                 | 59年1年間              | 郵 便 物 取 扱 件 数      | 637,364件     | 1 日 平 均    |
| 転 出 人 口           | 30,588人                 | "                   | 電 話 加 入 数          | 177,610本     | 59. 3. 31  |
| 出 生 数             | 3,871人                  | "                   | 幼 稚 園 数            | 40園          | 59. 5. 1   |
| 死 亡 数             | 2,119人                  | "                   | 幼 児 数              | 5,144人       | "          |
| 婚 姻 届 出 件 数       | 2,765件                  | 59 年 度              | 小 学 校 数            | 42校          | "          |
| 離 婚 届 出 件 数       | 653件                    | "                   | 児 童 数              | 22,980人      | "          |
| 外 国 人 登 録 者 数     | 5,420人                  | 60. 1. 1            | 中 学 校 数            | 26校          | "          |
| 予 算 (総 額)         | 94,122,746千円            | 60年度当初              | 生 徒 数              | 12,949人      | "          |
| 予 算 (一 般 会 計)     | 64,153,625千円            | "                   | 高 等 学 校 数          | 15校          | "          |
| 予 算 (特 別 会 計)     | 29,969,121千円            | "                   | 生 徒 数              | 12,777人      | "          |
| 区 有 財 産           | 295,463,506,460円        | 59. 3. 31           | 図 書 館 数<br>(分館を含む) | 10館          | 59. 3. 31  |
| 特 別 区 税 調 定 額     | 24,216,528,186円         | 58 年 度              | 図 書 館 蔵 書 数        | 569,850冊     | "          |
| 都 税 調 定 額         | 68,075,480千円            | "                   | 選 挙 人 名 簿 登 録 者 数  | 267,083人     | 59. 9. 2   |
| 国 税 調 定 額         | 188,864,000千円           | "                   | 銀 行 数              | 42行          | 58. 12. 31 |
| 事 業 所 数           | 30,086事業所               | 56. 7. 1            | 銀 行 預 金 額          | 1,247,100百万円 | 59. 3. 31  |
| 従 業 者 数           | 258,680人                | "                   | 銀 行 貸 出 金 額        | 936,646百万円   | "          |
| 工 場 数             | 4,255事業所                | 58. 12. 31          | 郵 便 貯 金 預 入 額      | 79,028百万円    | 58. 3. 31  |
| 土 地 面 積           | 20.91km <sup>2</sup>    | 60. 1. 1            | 区 立 保 育 園 数        | 36園          | 59. 1. 1   |
| 公 共 賃 貸 住 宅 数     | 4,828戸                  | 59. 3. 31           | 園 児 数              | 3,375人       | "          |
| 公 園 数             | 170ヶ所                   | 59. 4. 1            | 病 院 診 療 所 数        | 439ヶ所        | 58. 12. 31 |
| 公 園 面 積           | 863,723m <sup>2</sup>   | "                   | 公 害 発 生 件 数        | 348件         | 59年1年間     |
| 国 鉄 乗 車 客 数       | 310,194人                | 1 日 平 均             | ゴ ミ 収 集 量          | 177,476.9トﾝ  | "          |
| 私 鉄 乗 車 客 数       | 409,681人                | "                   | 犯 罪 発 生 件 数        | 6,588件       | "          |
| 都 営 地 下 鉄 乗 車 客 数 | 97,644人                 | "                   | 火 災 発 生 件 数        | 206件         | "          |
| 道 路 総 延 長         | 371,753m                | 58. 3. 31           | 交 通 事 故 発 生 件 数    | 1,018件       | "          |
| 道 路 総 面 積         | 3,245,268m <sup>2</sup> | "                   |                    |              |            |

## 品川区の面積について

|              |          |  |                      |
|--------------|----------|--|----------------------|
| 昭和30. 10. 1  | 公表       | 品川区面積 (建設省国土地理院計測)                               | 15.82km <sup>2</sup> |
| 〃 35. 8. 10  | 南浜川町埋立地  | } 0.0242km <sup>2</sup><br>4.7382km <sup>2</sup> |                      |
| 〃 36. 11. 10 | 大井鮫州町埋立地 |  |                      |
| ※〃 41. 8. 1  | 東八ツ山埋立地  |  |                      |
| 〃 42. 7. 14  | 品川ふ頭埋立地  |  |                      |
| 〃 43. 3. 31  | 北浜川町埋立地  |  |                      |
| 〃 54. 4. 25  | 大井ふ頭埋立地  | 4.2979〃  |                      |

20.5582 ⇒ 20.56km<sup>2</sup>

1. 「大井ふ頭埋立地」境界確定時に、同埋立地（八潮1～5丁目）を算入して公表した品川区面積値20.56km<sup>2</sup>は、国土地理院公表面積値20.54km<sup>2</sup>と、0.02km<sup>2</sup>の差異が見られたので、調査の結果、昭和41年8月1日付東八ツ山埋立地が、目黒川河口部にあつて、既に、陸地扱いとして計測されていたものであり、重複していることが判明した。よつて当区的面積値は、これを除いた、20.54km<sup>2</sup>とした。

(誤) (従前)の面積 合計 20.5582 ⇒ 20.56km<sup>2</sup>

※41. 8. 1 東八ツ山埋立地 - 0.0163km<sup>2</sup> (重複分)

(正) 差引計 20.5419 ⇒ 20.54km<sup>2</sup>

2. 以後、「新たに生じた土地」の面積を加える場合は、20.541km<sup>2</sup>を基礎数字とし、合計後の小数点以下第三位を四捨五入した。

|             |          |                      |                        |
|-------------|----------|----------------------|------------------------|
| 昭和57. 2. 1  | 勝島3丁目埋立地 | 0.125km <sup>2</sup> | } 0.365km <sup>2</sup> |
| 〃 57. 11. 5 | 13号埋立地   | 0.240〃               |                        |

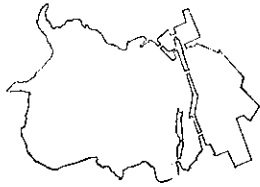
20.906 ⇒ 20.91km<sup>2</sup>

よつて、品川区の面積値（昭和60年1月1日現在）は、

20.91km<sup>2</sup> となつた。

# 品川の数字


## 土地



昭和60年1月

|       |                      |
|-------|----------------------|
| 総面積   | 20.91km <sup>2</sup> |
| 品川地区  | 3.72km <sup>2</sup>  |
| 大崎 // | 2.88km <sup>2</sup>  |
| 大井 // | 4.36km <sup>2</sup>  |
| 荏原 // | 5.41km <sup>2</sup>  |
| 八潮 // | 4.54km <sup>2</sup>  |

## 人口




昭和60年1月1日

|                          |            |
|--------------------------|------------|
| 総人口                      | 348,450人   |
| 男                        | 173,338人   |
| 女                        | 175,112人   |
| 東京都人口に対し                 | 3.0%       |
| 世帯数                      | 152,757世帯  |
| 一世帯当たり人員                 | 2.28人      |
| 人口密度(1km <sup>2</sup> 内) | 16,664.27人 |

昭和59年

|     |        |
|-----|--------|
| 出生数 | 3,871人 |
| 死亡数 | 2,119人 |

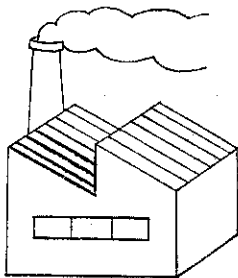
## 道路



昭和58年3月

|          |          |
|----------|----------|
| 総延長      | 371,353m |
| 国道       | 12,503m  |
| 主要地方道    | 15,552m  |
| 一般都道     | 10,305m  |
| 区道       | 321,626m |
| 自動車専用道   | 11,767m  |
| 舗装状況     |          |
| コンクリート   | 5,732m   |
| 高級アスファルト | 255,217m |
| ブロック     | 924m     |
| 簡易       | 106,221m |
| 砂利       | 3,659m   |

## 工業



昭和58年12月

|                  |              |
|------------------|--------------|
| 工場数              | 4,255事業所     |
| 従業者数             | 51,325人      |
| 製造品出荷額等          | 1,019,269百万円 |
| 東京都内工場製造品出荷額等に対し | 5.5%         |

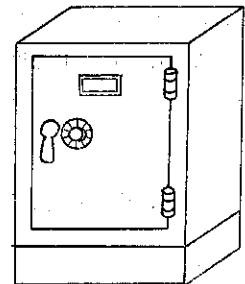
## 商業



昭和57年6月

|        |              |
|--------|--------------|
| 商店数    | 11,638店      |
| 卸売業    | 2,059店       |
| 小売業    | 9,579店       |
| 販売額    | 2,056,834百万円 |
| 卸売業    | 1,731,622百万円 |
| 小売業    | 325,212百万円   |
| 常時従業者数 | 55,729人      |


## 財政



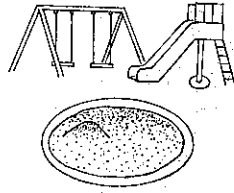
昭和59年度当初予算(一般会計)

|               |              |
|---------------|--------------|
| 総額            | 57,645,546千円 |
| 昭和58年度特別区税負担額 |              |
| 調定額           | 24,216,528千円 |
| 1世帯当り         | 165,037円     |
| 1人当り          | 71,457円      |

# 世帯の統計




人口  
1世帯に 2.3人



公園面積  
1世帯あたり 2.8m<sup>2</sup>




商店  
0.07世帯に 1店




特別区税  
1世帯あたり 165,037円



区有財産  
1世帯あたり 197.7万円



有権者数  
1世帯あたり 1.7人




小学校児童数  
7世帯に 1人



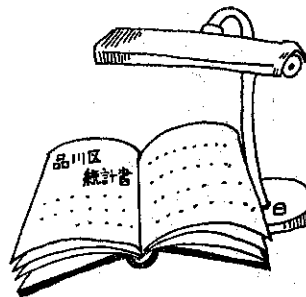
中学校生徒数  
12世帯に 1人



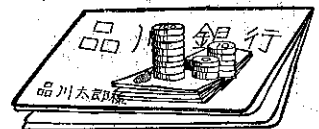
高等学校生徒数  
12世帯に 1人



病院、診療所  
348世帯に 1病院



図書館蔵書数  
1世帯あたり 3.7冊



銀行預金額  
1世帯あたり 816.4万円


1 日 の 統 計




出生10.6人



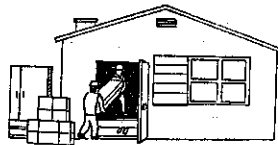
死亡5.8人




婚姻届出件数7.6組




転出83.6人




転入93.8人



離婚届出件数1.8組




火災0.6件



交通事故2.8件




犯罪18件



国鉄，私鉄，都営地下鉄  
乗者客数 817,519人



商業商品販売額 563,516万円



製造品出荷額等 278,489万円