

数字で見た品川

人口	351,219人	62. 1. 1	橋梁数	58橋	61. 3. 31
世帯	155,585世帯	〃	街路灯数	19,372灯	〃
人口密度	16,796.70人	1 km <sup>2</sup> 内	街路樹数	3,978本	〃
最高年齢	102歳	62. 1. 1	郵便局数	35ヶ所	〃
転入人口	28,906人	61年1年間	郵便物取扱件数	722,505件	1日平均
転出人口	31,422人	〃	電話加入数	194,171本	61. 3. 31
出生数	3,753人	〃	幼稚園数	40園	61. 5. 1
死亡数	2,143人	〃	幼児数	5,252人	〃
婚姻届出件数	2,367件	61年度	小学校数	42校	〃
離婚届出件数	586件	〃	児童数	21,283人	〃
外国人登録者数	5,997人	62. 1. 1	中学校数	26校	〃
予算(総額)	103,510,764千円	62年度当初	生徒数	13,401人	〃
予算(一般会計)	68,749,066千円	〃	高等学校数	15校	〃
予算(特別会計)	34,761,698千円	〃	生徒数	14,380人	〃
区有財産	349,483,538,000円	61. 3. 31	図書館数 (分館を含む)	10館	61. 3. 31
特別区税調定額	27,735,459千円	60年度	図書館蔵書数	628,277冊	〃
都税調定額	85,741,842千円	〃	選挙人名簿登録者数	273,772人	61. 9. 2
国税調定額	276,084千円	〃	銀行数	43行	60. 12. 31
事業所数	28,368事業所	61. 7. 1	銀行預金額	1,482,288百万円	61. 3. 31
従業者数	259,626人	〃	銀行貸出金額	1,264,076百万円	〃
工場数	3,996事業所	60. 12. 31	郵便貯金預入額	99,120百万円	60. 3. 31
土地面積	20.91km <sup>2</sup>	62. 1. 1	区立保育園数	37園	62. 1. 1
公共賃貸住宅数	6,094戸	61. 3. 31	区立保育園園児数	3,477人	〃
公園数	171ヶ所	61. 4. 1	病院診療所数	429ヶ所	60. 12. 31
公園面積	943,308 m <sup>2</sup>	〃	公害発生件数	314件	61年1年間
国鉄乗車客数	316,404人	1日平均	ゴミ収集量	179,805.1トン	〃
私鉄乗車客数	368,609人	〃	犯罪発生件数	5,854件	〃
都営地下鉄乗車客数	49,985人	〃	火災発生件数	238件	〃
道路総延長	372,482m	60. 3. 31	交通事故発生件数	1,070件	〃
道路総面積	3,265,211 m <sup>2</sup>	〃			

## 品川の面積について

昭和30. 10. 1	公表品川区面積	(建設省国土 地理院計測)	15.82km <sup>2</sup>	
〃 35. 8. 10	南浜川町埋立地	} 4.7382km <sup>2</sup>		
〃 36. 11. 10	大井鮫州町埋立地			0.0242km <sup>2</sup>
※〃 41. 8. 1	東八ツ山埋立地			0.0163〃
〃 42. 7. 14	品川ふ頭埋立地			0.3942〃
〃 43. 3. 31	北浜川町埋立地			0.0056〃
〃 54. 4. 25	大井ふ頭埋立地	4.2979〃		

20.5582⇒ 20.56km<sup>2</sup>

1. 「大井ふ頭埋立地」境界確定時に、同埋立地（八潮1～5丁目）を算入して公表した品川区面積値 20.56km<sup>2</sup> は、国土地理院公表面積値 20.54km<sup>2</sup> と、0.02km<sup>2</sup> の差異が見られたので、調査の結果、昭和41年8月1日付東八ツ山埋立地が、目黒川河口部にあつて、既に、陸地扱いとして計測されていたものであり、重複していることが判明した。よつて当区的面積値は、これを除いた、20.54km<sup>2</sup> とした。

(誤) (従前) (面積) 合計 20.5582⇒20.56km<sup>2</sup>

※41. 8. 1 東八ツ山埋立地-0.0163km<sup>2</sup> (重複分)

(正) 差引計 20.5419⇒ 20.54km<sup>2</sup>

2. 以後、「新たに生じた土地」の面積を加える場合は、20.541km<sup>2</sup> を基礎数字とし、合計後の小数点以下第三位を四捨五入した。

昭和57. 2. 1	勝島3丁目埋立地	0.125km <sup>2</sup>	} 0.365km <sup>2</sup>
〃 57. 11. 5	13号埋立地	0.240〃	

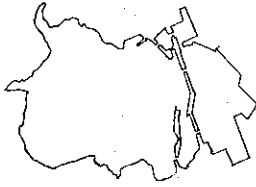
20.906⇒ 20.91km<sup>2</sup>

よつて、品川区の面積値（昭和62年1日現在）は、

20.91km<sup>2</sup> となつた。

# 品川の数字


## 土地



昭和62年1月

総面積	20.91km <sup>2</sup>
品川地区	3.72km <sup>2</sup>
大崎 //	2.88km <sup>2</sup>
大井 //	4.36km <sup>2</sup>
荏原 //	5.41km <sup>2</sup>
八潮 //	4.54km <sup>2</sup>


## 人口



昭和62年1月1日

総人口	351,219人
男	174,564人
女	176,655人
東京都人口に対し	3.0%
世帯数	155,585世帯
一世帯当たり人員	2.26人
人口密度(1km <sup>2</sup> 内)	16,796.70人
昭和61年	
出生数	3,753人
死亡数	2,143人

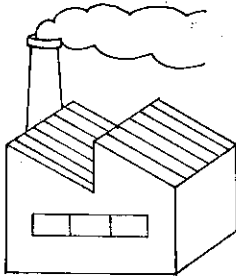
## 道路



昭和60年3月

総延長	372,482m
国道	11,505m
主要地方道	15,553m
一般都道	10,305m
区道	323,352m
自動車専用道	11,767m
舗装状況	
コンクリート	5,196m
高級アスファルト	263,861m
ブロック	1,169m
簡易	98,652m
砂利	3,604m

## 工業



昭和60年12月

工場数	3,996事業所
従業者数	42,586人
製造品出荷額等	766,298百万円
東京都内工場製造品出荷額等に対し	4.0%

## 商業



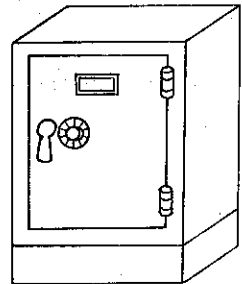
昭和60年5月

商店数	6,828店
卸売業	1,919店
小売業	4,909店
販売額	2,227,135百万円
卸売業	1,930,573百万円
小売業	296,562百万円
従業者数	44,825人
卸売業	26,443人
小売業	18,382人

昭和61年10月

飲食店(バーキャバレー、酒場等を除く)	
商店数	2,170店
販売額	51,265百万円
従業者数	9,556人


## 財政



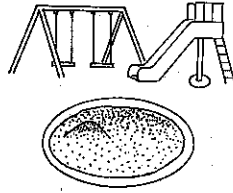
昭和61年度当初予算(一般会計)

総額	67,194,993千円
昭和60年度特別区税負担額	
調定額	27,735,459千円
1世帯当り	181,566円
1人当り	79,597円


# 世帯の統計



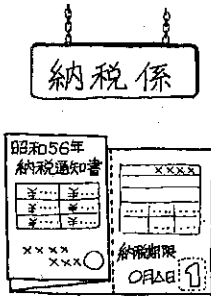
人口  
1世帯に2.26人



公園面積  
1世帯あたり 6.1㎡




商店(卸売・小売業のみ)  
22.7世帯に1店



特別区税  
1世帯あたり 181,566円



区有財産  
1世帯あたり 226.1万円



有権者数  
1世帯あたり 1.7人




小学校児童数  
7.3世帯に1人



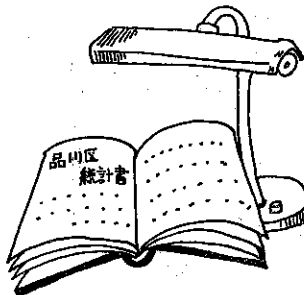
中学校生徒数  
11.7世帯に1人




高等学校生徒数  
10.9世帯に1人



病院、診療所  
362世帯に1病院



図書館蔵書数  
1世帯あたり 4.1冊




銀行預金額  
1世帯あたり 958.8万円


# 1 日 の 統 計




出生10.3人



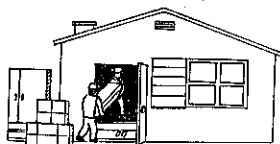
死亡 5.9人




婚姻届出件数 6.5組




転出86.1人



転入79.2人




離婚届出件数 1.6組




火災 0.6件



交通事故 2.9件




犯罪16件



国鉄、私鉄、都営地下鉄  
乗車客数 734,998人



商業商品販売額 610,174万円  
(卸売・小売業のみ)



製造品出荷額等 209,945万円