


第 27 回

品川区の統計

昭和 63 年

品 川 区



(訂正版)

5 住民基本台帳による町

(昭和 63 (1988) 年)


町 丁	66 歳		67 歳		68 歳		69 歳		70 歳		71 歳		72 歳	
	男	女	男	女	男	女	男	女	男	女	男	女	男	女
大崎 4丁目	13	20	8	16	9	12	8	14	7	10	8	11	4	7
5	—	6	—	2	4	4	1	2	—	6	2	—	2	3
大井 地区	249	431	241	387	244	344	223	274	253	331	208	290	194	311
東大井 1丁目	10	5	7	15	7	10	3	9	2	14	5	14	5	11
2	13	19	12	19	17	12	10	20	13	22	5	24	7	11
3	15	25	6	25	14	23	14	15	16	18	13	17	9	15
4	2	4	1	12	2	11	6	6	4	9	2	6	2	4
5	11	17	4	9	14	13	5	8	10	11	9	13	7	11
6	8	9	11	13	7	6	5	9	3	6	4	5	5	9
南大井 1丁目	10	7	6	12	5	6	7	11	15	9	4	6	6	17
2	4	7	2	6	5	3	1	6	3	3	2	6	2	7
3	4	16	9	13	8	7	14	7	4	12	6	11	5	10
4	3	13	6	6	6	7	5	5	4	10	6	10	2	8
5	15	22	12	10	11	20	10	8	17	14	6	12	8	15
6	19	26	8	20	13	19	18	14	16	11	16	9	7	8
勝島 1丁目	1	2	1	—	2	3	—	2	2	1	1	2	—	2
2	1	1	2	2	2	—	1	1	1	1	2	—	2	—
3	—	—	—	—	—	—	—	—	—	—	—	—	—	—
大井 1丁目	13	27	10	19	8	20	7	13	10	19	10	12	11	15
2	7	26	17	30	11	33	15	15	20	20	16	20	13	16
3	18	20	12	25	10	23	15	16	12	19	5	11	12	15
4	9	27	16	26	14	18	13	14	9	16	11	17	10	22
5	11	21	8	13	9	21	7	14	15	19	13	18	14	16
6	8	4	9	6	3	9	4	3	6	7	2	7	2	5
7	3	15	13	17	9	5	7	11	13	14	6	11	6	15
西大井 1丁目	9	19	11	12	10	8	11	5	10	5	9	5	12	6
2	9	20	12	18	14	16	9	17	14	19	12	17	9	20
3	3	16	8	10	7	8	7	6	7	7	6	7	8	10
4	14	23	11	15	11	18	14	7	7	14	10	11	7	12
5	12	18	15	16	13	14	8	21	11	21	13	11	13	14
6	17	22	12	18	12	11	7	11	9	10	14	8	10	17
荏原 地区	494	772	488	690	432	658	475	539	417	530	438	529	430	540
小山台 1丁目	17	26	20	22	17	28	15	19	5	18	10	17	11	17
2	4	5	5	6	3	3	3	5	4	5	4	7	1	3
小山 1丁目	2	6	2	10	3	6	6	3	5	7	2	7	8	12
2	8	24	8	19	12	17	20	14	7	18	15	16	13	13
3	14	16	3	16	12	19	6	8	9	12	11	6	5	10
4	10	21	12	9	9	12	16	8	7	7	8	7	5	12
5	10	16	9	15	7	9	14	9	10	16	9	10	8	9
6	19	28	11	24	11	22	17	10	21	18	14	17	16	15
7	8	5	4	3	1	7	3	5	1	5	2	3	6	5
荏原 1丁目	11	6	11	10	8	17	9	6	4	7	7	13	9	13
2	5	13	8	10	11	11	4	10	11	4	8	1	9	8
3	6	8	4	8	7	7	6	7	6	9	5	5	5	4
4	9	16	5	15	8	18	9	13	7	13	10	14	17	12

(訂正版)

丁別および男女年齢別人口(続)

1 月 1 日)

73 歳		74 歳		75 歳		76 歳		77 歳		78 歳		79 歳		80 歳	
男	女	男	女	男	女	男	女	男	女	男	女	男	女	男	女
14	6	6	8	4	11	2	7	3	7	1	9	3	7	2	7
4	7	1	4	3	4	2	2	1	3	1	3	3	1	—	1
192	293	195	237	169	239	138	226	151	243	132	214	113	178	95	169
5	10	10	10	9	4	5	10	4	8	3	6	2	5	3	5
15	14	12	15	8	7	9	21	9	10	4	8	5	8	4	14
11	18	6	21	14	19	10	17	8	22	11	10	8	15	8	16
2	5	2	2	3	2	2	3	5	5	3	4	1	3	3	1
10	9	10	13	6	7	6	4	3	8	—	7	2	5	6	4
4	11	5	4	5	4	2	7	2	6	2	5	3	5	1	2
7	4	2	5	4	7	6	8	4	4	4	9	2	1	3	2
—	8	2	1	3	4	3	—	1	2	—	7	6	4	1	3
5	12	4	5	2	7	5	9	5	10	3	8	8	7	4	5
1	8	7	4	7	12	5	8	8	7	7	10	5	7	1	6
6	16	8	14	7	9	7	11	7	10	7	5	6	7	2	6
12	12	8	9	12	9	3	8	5	8	5	11	3	10	3	6
1	—	—	1	1	2	—	1	—	—	—	—	—	—	—	—
2	—	—	—	—	—	—	—	—	—	—	—	—	—	—	—
—	—	—	—	—	—	—	—	—	—	—	—	—	—	—	—
6	12	10	14	7	10	8	13	12	14	5	8	5	12	9	11
13	13	15	14	8	13	3	8	3	14	6	11	5	14	3	9
6	20	13	13	11	9	10	14	8	12	6	15	6	8	4	11
14	10	10	12	8	18	8	11	8	13	6	9	4	11	5	5
11	13	7	14	7	17	5	13	14	21	11	13	5	11	7	5
5	7	2	6	6	8	4	10	5	5	4	6	5	3	—	3
9	14	7	10	3	11	5	9	8	11	7	12	4	4	2	7
9	9	4	6	3	10	2	6	5	4	1	8	3	2	5	4
8	18	6	9	8	10	10	6	7	9	5	7	7	12	1	11
3	10	10	9	8	3	4	6	2	7	7	7	2	4	5	7
5	18	13	8	7	13	8	10	9	16	4	10	5	3	10	9
11	10	11	11	7	10	3	9	6	7	12	12	4	11	3	10
11	12	11	7	5	13	5	4	3	7	9	6	6	5	2	6
400	524	366	531	301	454	277	435	279	391	253	392	215	360	215	351
16	16	13	20	10	18	4	25	11	16	12	17	7	13	7	9
3	5	3	2	1	3	1	4	2	5	2	3	2	6	2	4
3	2	3	5	3	2	2	6	4	2	2	5	4	6	1	4
10	11	9	10	4	5	8	7	9	10	4	12	3	4	3	9
8	14	8	15	2	4	4	5	4	4	3	10	6	8	6	4
5	13	5	11	5	12	3	10	5	11	6	4	6	5	2	9
10	8	8	4	4	9	6	12	3	7	3	10	3	7	2	4
18	13	9	14	9	14	11	12	8	12	6	11	2	11	3	10
3	3	6	3	1	4	4	10	3	4	5	2	3	2	4	1
6	10	10	14	6	4	6	10	7	6	3	4	2	6	4	8
8	7	2	4	3	6	4	5	3	6	11	3	6	3	3	3
9	2	5	10	5	5	1	6	4	4	1	7	1	7	5	2
5	14	9	6	8	8	7	8	2	8	6	6	5	11	4	5



ま え が き

ここに、第27回品川区の統計（昭和63年）を刊行いたします。

この統計書、品川区の人口、行政、財政をはじめ産業などの各分野にわたり重要かつ基本的な統計資料のほか、区民の日常生活に密接な関係を持つ資料も合わせて集録し、総合的に編集したものであります。


本書は、わが品川区の現況と推移を明らかにし、行政計画の策定および行政効果の測定の助けとすると共に、さらに諸施策の総合的判断の資料とし、併せて区政発展の責を果す事ができれば幸いです。

資料の取捨選択、編集の方法については、今後ともさらに研究を重ねて一層の充実を図っていく所存であります。

おわりに本書刊行にあたり貴重な資料の提供をいただき関係各位のご好意に対して、深く感謝すると共に、今後のご協力をお願いするものであります。

昭和63年7月

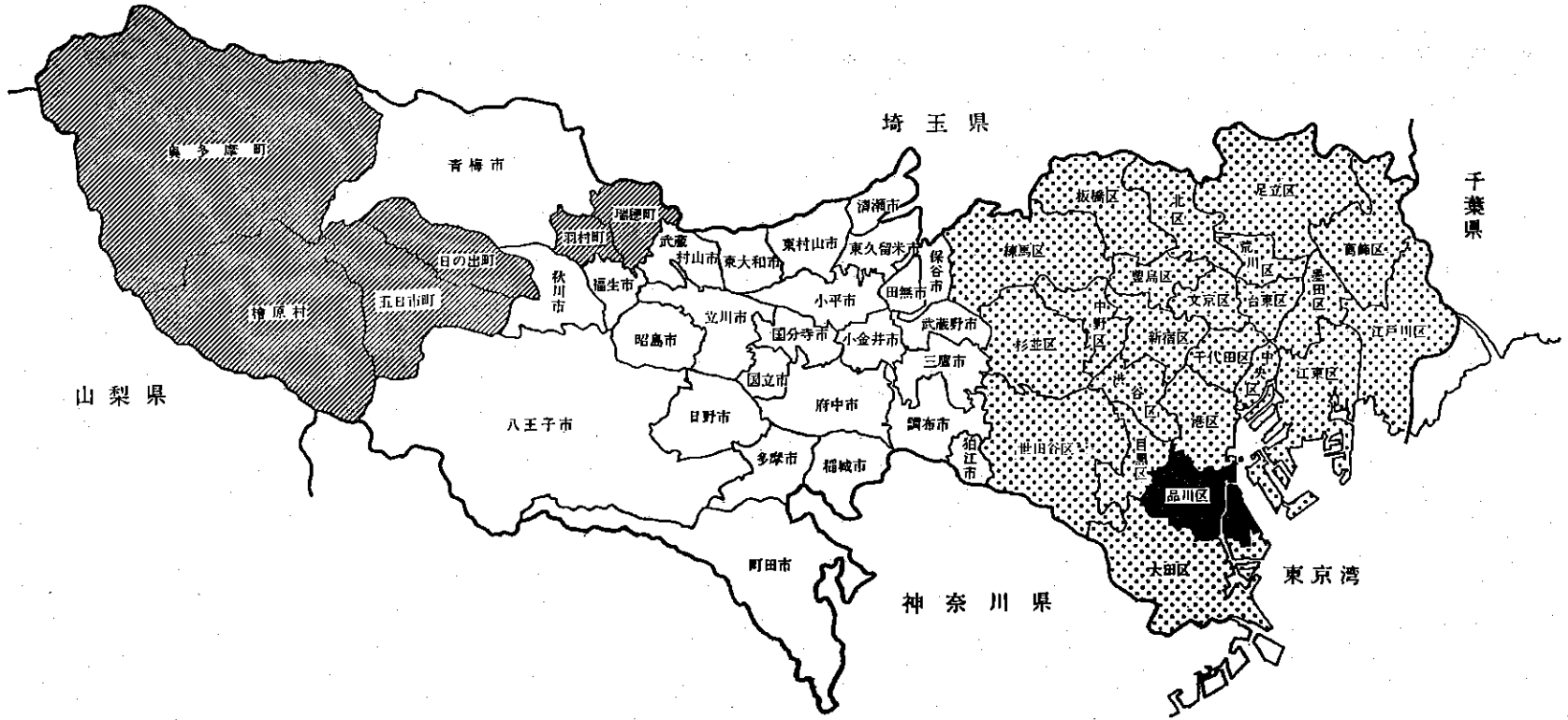
品 川 区 長 高 橋 久 二




品川区の位置

品川区は、東京都23区のうち南部に位置し、おおむね東経 139度45分、北緯35度37分にある。面積は 20.91km² で、東は東京湾に面し低地だが、北は港区、西は目黒区、南は大田区に接し、土地はおおむね平坦である。

(昭和63年1月1日現在)







凡 例

1. 本書は、品川区の資料にとどまらず、東京都の状況等も集録した。なお、区関係分については、品川区という名称を省いてある。
2. 本書は原則として、昭和62年または、昭和61年度の統計を基準に集録し、他の年または、他の年度の統計は比較対照、推移などの資料として掲げた。
3. 統計表は特に頭注等に、ことわりがない限り、時期の示し方は、次のとおりである。

「年 次」……………暦年（1月～12月）


「年 度」……………会計年度（4月～翌年3月）

「年 末」
「月 末」
「年月日」……………調査年月日現在

4. 統計表の一般説明は頭注とし、表中説明を要する個々の事項は原則として、脚注にした。また、資料出所は脚注の一部として掲げた。
5. 統計表中の符号の用法は次のとおりである。
 - 「—」……………皆無または、該当数字のないもの
 - 「0」……………表章単位に満たないもの
 - 「…」……………資料のないもの
 - 「x」……………秘密を保持するために公表を控えたもの
 - 「△」……………数字の減を示すもの
6. 数字の単位未満は四捨五入することを原則とした。したがって総計の数字と内訳の合計とが一致しない場合がある。
7. 集録した統計資料についての照会は、品川区総務部総務課統計係にされたい。

電 話（代）777-1111

内 線 3107～3109



総目次

統計表目次

1. 人 口	13
2. 財 政・税 務	83
3. 産 業	105
4. そ の 他	187
5. 第14回国勢調査結果の概要	231

図表目次

1. 産業大分類別事業所数および従業者数の構成比	110
--------------------------	-----

付 録

1. 数字で見た品川	6
2. 品川区の面積について	7
3. 品川の数字	8
4. 世帯の統計	9
5. 一日の統計	10



目 次

1. 人 口

1	世帯数および人口の推移	13
2	住民基本台帳による町丁別世帯数、人口および人口密度（昭和63年1月1日）	15
3	住民基本台帳による出張所管内別世帯数および人口の推移（各年1月1日）	18
4	住民基本台帳による年齢階層別人口の推移（各年1月1日）	19
5	住民基本台帳による町丁別および男女年齢別人口（昭和63年1月1日）	20
6	各都道府県より、品川区へ転入した従前地別人口（昭和62年）	62
7	国籍別外国人登録人口（各年12月31日）	63
8	人口異動	64
9	住民基本台帳による年齢別および男女別将来人口の推計（各年1月1日）	66
10	住民基本台帳による地域別世帯数、人口（男女別、年齢3区分制）および人口密度（東京都）（昭和63年1月1日）	74
○国勢調査（昭和60年10月1日）		
11	地域別昼間人口（東京都）	75
12	男女別、年齢別昼間人口	76
13	昼間人口における産業大分類別就業者	77
14	11大都市昼間人口、昼間人口指数（各年10月1日）	77
15	町丁目別昼間人口（推計）	78

2. 財政・税務

16	予算額（当初）	83
17	一般会計予算額の推移	83
18	一般会計性質別歳出決算額	83
19	一般会計歳入歳出予算額（当初）	84
20	特別会計歳入歳出予算額（当初）（国民健康保険事業特別会計）	86
21	特別会計歳入歳出予算額（当初）（老人保健医療特別会計）	87
22	特別会計歳入歳出予算額（当初）（工場集団化促進事業特別会計）	87
	特別会計歳入歳出予算額（62年度）（工場集団化促進事業特別会計）	
	特別会計歳入歳出決算額（61年度）（工場集団化促進事業特別会計）	
23	特別会計歳入歳出予算額（当初）（用地特別会計）	89

	特別会計歳入歳出予算額（昭和62年度）（用地特別会計）	
24	一般会計歳入歳出予算額（昭和62年度）	90
25	特別会計歳入歳出予算額（国民健康保険事業特別会計）	92
26	特別会計歳入歳出予算額（老人保険医療特別会計）	93
27	一般会計歳入歳出決算額の推移	93
28	一般会計歳入歳出決算額	94
29	特別会計歳入歳出決算額（国民健康保険事業特別会計）	96
30	特別会計歳入歳出決算額（老人保健医療特別会計）	97
31	区有財産（昭和62年3月31日）	98
32	特別区税収入状況	98
33	税目別特別区税調定額	98
34	特別区税負担額	98
35	地域別特別区税負担額（23区）	99
36	地域別特別区民税調定額（23区）	100
37	税目別都税調定額	102
38	税目別国税調定額	102

3. 産 業

○事業所統計調査（昭和61年7月1日）

39	産業中分類別事業所数および従業者数	105
40	産業大分類別、従業者規模別事業所数および従業者数	108
41	地域、産業大分類、経営組織、本所・支所別事業所数および従業者数	108
42	産業大分類別、開設時期別事業所数および従業者数	110
43	産業大分類別事業所数および従業者数の構成比	110
44	町丁別、産業大分類別事業所数・従業者数および産業中分類別事業所数	112
45	地域別、産業大分類別事業所数および従業者数（東京都）	142

○工業統計調査（昭和61年12月31日）

46	産業中分類、従業者規模別（3区分）工場数、従業者数および製造品出荷額等	144
47	地域別、従業者規模別（10区分）工場数、従業者数および製造品出荷額等（東京都）	146
48	町丁別従業者数および産業中分類工場数（概数）	148
49	産業中分類別工場数および従業者数の推移（各年12月31日）	156

○商業統計調査(昭和60年5月1日, 昭和61年10月1日)

50 地域, 卸売業・小売業・飲食店別商店数, 従業者数および年間販売額(東京都)……………	157
51 地域別卸売業商店数(従業者規模別), 従業者数, 年間販売額および商品手持額(東京都)……………	158
52 地域別小売業商店数(従業者規模別), 売場面積, 従業者数, 年間販売額および商品の手持額(東京都)……………	159
53 地域別飲食店(バー, キャバレー, 酒場等を除く)商店数(従業者規模別)来客収容席数, 従業者数および年間販売額(東京都)……………	160
54 地域別卸売業商店数, 従業者数および年間販売額の増加率(東京都)……………	161
55 地域別小売業商店数, 従業者数および年間販売額の増加率(東京都)……………	162
56 地域別飲食店(バー, キャバレー, 酒場等を除く)商店数, 従業者数および年間販売額の増加率(東京都)……………	163
57 主要都道府県, 卸売業・小売業・飲食店別商店数, 従業者数および年間販売額の増加率……………	164
58 町丁別, 卸売業・小売業・飲食店(バー, キャバレー, 酒場等を除く)別商店数, 従業者および年間販売額……………	165
59 町丁別および商品分類別商店数(卸売業)……………	169
60 町丁別および商品分類別商店数(小売業(飲食店を除く))……………	172
61 町丁別および商品分類別商店数(飲食店)……………	180

4. その他

○土地・建物

62 地域別土地面積(東京都)(昭和61年10月1日)……………	187
63 地域別および地目別土地面積(東京都)(昭和62年1月1日)……………	187
64 町丁別土地面積(昭和63年1月1日)……………	188
65 階数別高層および地階を有する建築物数(各年12月31日)……………	189
66 着工新設住宅数……………	190
67 地域別着工住宅数(東京都)(昭和61年)……………	190
68 構造別着工建築物数……………	191
69 地域別構造別着工建築物数(東京都)(昭和61年)……………	191
70 地域別公共賃貸住宅数(東京都)(昭和62年3月31日)……………	192

71 地域別公園(東京都)(各年4月1日)……………	194
----------------------------	-----

○交通・通信

72 J R, 私鉄, 都営地下鉄各駅の一日平均乗降車人員……………	196
73 J R, 私鉄, 都営地下鉄各駅の乗降車人員(昭和61年度)……………	197
74 種類別道路の延長および面積(各年度末)……………	198
75 道路の舗装状況(各年度末)……………	198
76 自動車・軽自動車・自動二輪車および原動機付自転車数(各年度末)……………	198
77 郵便局施設状況(昭和62年3月31日)……………	199
78 郵便物一日平均取扱件数……………	200
79 地域別電話加入数(23区)(昭和62年3月31日)……………	201
80 町丁別電話施設数(昭和62年3月31日)……………	201
81 橋梁一覧(昭和62年3月31日)……………	202
82 道路掘さく許可件数……………	202
83 街路灯(各年度末)……………	202
84 街路樹(各年度末)……………	202

○教育・文化

85 地域別学校数, 教員数, 在園者数, 児童数および生徒数(東京都)(昭和62年5月1日)……………	203
86 区立, 私立幼稚園の園数, 教員数, 在園者数および学級数(各年5月1日)……………	204
87 区立, 私立小学校の学校数, 教員数, 児童数および学級数(各年5月1日)……………	204
88 区立, 私立中学校の学校数, 教員数, 生徒数および学級数(各年5月1日)……………	206
89 都立, 私立高等学校の学校数, 教員数, および生徒数(各年5月1日)……………	206
90 区立中学校生徒の卒業後の状況(各年5月1日)……………	208
91 区立図書館別分類別蔵書数(昭和62年)……………	208
92 登録期別選挙人名簿登録者数……………	209
93 投票区別選挙人名簿登録者数(昭和62年9月2日)……………	209

○金融

94 銀行数, 預金額および貸出金額……………	210
95 地域別銀行数, 預金額および貸出金額(東京額)(昭和62年3月31日)……………	210
96 郵便貯金状況(各年3月31日)……………	211
97 地域別郵便貯金状況(東京都)(昭和62年3月31日)……………	211

○労働・賃金

98 名目賃金指数(東京都)……………	212
99 都民所得……………	212

○物 価		110	し尿の作業状況	224	
100	物価主要指数	213	111	ごみ、もえがらの作業状況	224
101	消費者物価中分類指数および特殊分類指数 (23区)	214	○警察・消防		
102	卸売物価基本分類別指数(東京都)	219	112	刑法犯発生件数	225
○区民・厚生			113	犯罪少年罪種別補導状況	225
103	保育園、園児数(昭和63年1月1日)	220	114	種別救急状況	225
104	等級別身体障害者手帳所持者数(各年11月 1日)	221	115	火災発生状況	226
105	東京都愛の手帳所持者数(各年11月1日)	221	116	交通事故発生件数(人身事故)	227
○保健・衛生・公害			117	種別別交通事故件数(昭和62年)	227
106	地域別医療施設数(東京都)(昭和61年10 月1日)	222	5. 第14回国勢調査結果の概要		
107	大気汚染, 騒音振動, 水質汚濁の苦情, 陳 情受付件数(各年度末)	223	118	調査の概要	231
108	地域別大気汚染, 騒音振動, 水質汚濁の苦 情, 陳情受付件数(東京都)(昭和62年3 月31日)	223	119	品川区の人口の推移	232
109	下水道普及状況(各年度末)	224	120	全国および東京都との人口比較	233
			121	出張所別世帯数および人口(速報数)	233
			122	地域別人口(東京都)	234
			123	町丁別世帯数, 人口および人口密度	236
			124	町会・自治会別世帯数および人口(速報 数)	240