

数字で見た品川

人口	345,422人	63. 1. 1	橋梁数	60橋	62. 3. 31
世帯	153,864世帯	"	街路灯数	18,947灯	"
人口密度	16,519.5人	1 km ² 内	街路樹数	3,600本	"
最高年齢	103歳	63. 1. 1	郵便局数	35ヶ所	"
転入人口	26,815人	62年1年間	郵便物取扱件数	797,657件	1日平均
転出人口	33,342人	"	電話加入数	203,103本	62. 3. 31
出生数	3,406人	"	幼稚園数	40園	62. 5. 1
死亡数	2,139人	"	幼児数	5,224人	"
婚姻届出件数	2,287件	62年度	小学校数	42校	"
離婚届出件数	540件	"	児童数	20,293人	"
外国人登録者数	6,183人	62. 1. 1	中学校数	26校	"
予算(総額)	112,555,265千円	63年度当初	生徒数	13,116人	"
予算(一般会計)	77,021,201千円	"	高等学校数	15校	"
予算(特別会計)	35,534,064千円	"	生徒数	15,129人	"
区有財産	353,309,273,000千円	62. 3. 31	図書館数 (分館を含む)	10館	62. 3. 31
特別区税調定額	30,210,617千円	61年度	図書館蔵書数	666,685冊	"
都税調定額	83,144,702千円	"	選挙人名簿登録者数	272,139人	62. 9. 2
国税調定額	285,655千円	"	銀行数	48行	61. 12. 31
事業所数	28,368事業所	61. 7. 1	銀行預金額	1,714,590百万円	61. 3. 31
従業者数	259,626人	"	銀行貸出金額	1,511,790百万円	"
工場数	1,913事業所	61. 12. 31	郵便貯金預入額	82,007百万円	62. 3. 31
土地面積	20.91km ²	63. 1. 1	区立保育園数	37園	63. 1. 1
公共賃貸住宅数	5,969戸	62. 3. 31	区立保育園園児数	4,091人	"
公園数	172ヶ所	62. 4. 1	病院診療所数	430ヶ所	61. 12. 31
公園面積	1,030,308m ²	"	公害発生件数	272件	62年1年間
JR乗車客数	327,793人	1日平均	ゴミ収集量	181,136.9トン	"
私鉄乗車客数	372,262人	"	犯罪発生件数	5,782件	"
都営地下鉄乗車客数	50,926人	"	火災発生件数	232件	"
道路総延長	372,882m	61. 3. 31	交通事故発生件数	1,109件	"
道路総面積	3,270,779m ²	"			

品川の面積について

昭和30. 10. 1	公表	品川区面積 (建設省国土地理院計測)	15.82km ²
〃 35. 8. 10	南浜川町埋立地	0.0242km ²	4.7382km ²
〃 36. 11. 10	大井鮫州町埋立地		
※〃 41. 8. 1	東八ツ山埋立地	0.0163〃	
〃 42. 7. 14	品川ふ頭埋立地	0.3942〃	
〃 43. 3. 31	北浜川町埋立地	0.0056〃	
〃 54. 4. 25	大井ふ頭埋立地	4.2979〃	

20.5582 ≒ 20.56km²

1. 「大井ふ頭埋地」境界確定時に、同埋立地（八潮1～5丁目）を算入して公表した品川区面積値20.56km²は、国土地理院公表面積値20.54km²と、0.02km²の差異が見られたので、調査の結果、昭和41年8月1日付東八ツ山埋立地が、目黒川河口部にあって、既に、陸地扱いとして計測されていたものであり、重複していることが判明した。よって当区的面積値は、これを除いた、20.54km²とした。

(誤) (従前の面積) 合計 20.5582 ≒ 20.56km²

※41. 8. 1 東八ツ山埋立地 - 0.0163km² (重複分)

(正) 差引計 20.5419 ≒ 20.54km²

2. 以後、「新たに生じた土地」の面積を加える場合は、20.541km²を基礎数字とし、合計後の小数点以下第三位を四捨五入した。

昭和57. 2. 1	勝島3丁目埋立地	0.125km ²	0.365km ²
〃 57. 11. 5	13号埋立地	0.240〃	

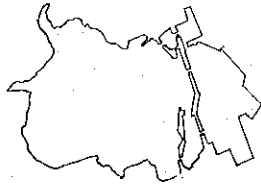
20.906 ≒ 20.91km²

よって、品川区の面積値（昭和63年1月1日現在）は、

20.91km² となった。

品川の数字


土地



昭和63年1月

総面積	20.91㎦
品川地区	3.72㎦
大崎	2.88㎦
大井	4.36㎦
荏原	5.41㎦
八潮	4.54㎦

人口




昭和63年1月1日

総人口	345,422人
男	171,603人
女	173,819人
東京都人口に対し	2.9%
世帯数	153,864世帯
一世帯当たり人員	2.24人
人口密度(1㎦内)	16,519.5人

昭和62年

出生数	3,406人
死亡数	2,139人

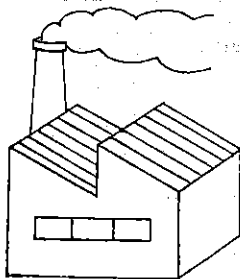
道路



昭和61年3月

総延長	372,882m
国道	11,505m
主要地方道	15,553m
一般都道	10,305m
区道	323,752m
自動車専用道	11,767m
舗装状況	
コンクリート	5,197m
高級アスファルト	267,771m
ブロック	1,222m
簡易	95,102m
砂利	3,590m

工業



昭和61年12月

工場数	1,913事業所
従業者数	35,382人
製造品出荷額等	710,754百万円
東京都内工場製造品出荷額等に対し	3.9%

商業



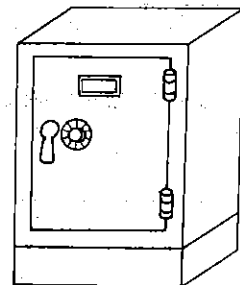
昭和60年5月

商店数	6,828店
卸売業	1,919店
小売業	4,909店
販売額	2,227,135百万円
卸売業	1,930,573百万円
小売業	296,562百万円
従業者数	44,825人
卸売業	26,443人
小売業	18,382人

昭和61年10月

飯食店(バー、キャバレー、酒場等を除く)	
商店数	2,171店
販売額	51,270百万円
従業者数	9,560人


財政



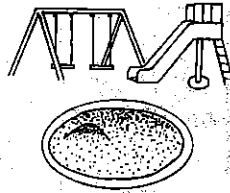
昭和62年度当初予算(一般会計)

総額	68,749,066千円
昭和61年度特別区税負担額	
調定額	30,210,618千円
1世帯当り	194,777円
1人当り	85,775円

世帯の統計



人口
1世帯に2.24人



公園面積
1世帯あたり6.7㎡




商店
17.1世帯に1店




特別区税
1世帯あたり194,777円



区有財産
1世帯あたり229.4万円



有権者数
1世帯あたり1.8人



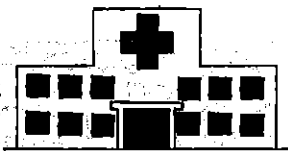
小学校児童数
7.7世帯に1人



中学校生徒数
11.9世帯に1人



高等学校生徒数
10.3世帯に1人



病院、診療所
363世帯に1病院



図書館蔵書数
1世帯あたり4.3冊



銀行預金額
1世帯あたり1,102.0万円


1 日 の 統 計




出生9.3人



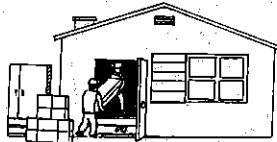
死亡5.9人




婚姻届出件数6.3組



転出91.3人



転入73.5人



離婚届出件数1.5組




火災0.6件



交通事故3.0件




犯罪16件



JR, 私鉄, 都営地下鉄
乗車客数 750,981人



商業商品販売額624,221万円



製造品出荷額等194,727万円