


第 28 回

品川区の統計

平成元年

品 川 区



第28回「品川区の統計」平成元年版 正誤表

ページ	誤	正
22	荏原地区 0歳・男・ <u>537</u>	539
22	荏原地区 0歳・女・ <u>521</u>	519
22	荏原地区 1歳・男・ <u>527</u>	526
46	大崎4～小山1, 51歳・男～56歳・女	別表1のとおり
47	大崎4～小山1, 64歳・男～65歳・女	別表2のとおり
52	大崎4～小山1, 66歳・男～69歳・女	別表3のとおり
59	荏原地区 90歳・男・ <u>31</u>	29
59	荏原地区 90歳・女・ <u>69</u>	71
59	荏原地区 91歳・男・ <u>20</u>	21

町 丁	51歳		52歳		53歳		54歳		55歳		56歳	
	男	女	男	女	男	女	男	女	男	女	男	女
大崎4	17	15	17	30	16	7	19	18	21	19	11	14
大崎5	10	10	8	15	14	5	10	6	6	8	3	10
大井地区	533	615	602	604	587	652	522	555	544	614	528	555
大井1	17	26	16	19	20	25	15	12	19	29	14	17
大井2	26	33	39	26	22	30	27	37	28	29	30	29
大井3	31	24	31	27	22	39	32	31	35	34	20	22
大井4	15	13	12	12	6	8	12	6	4	9	5	4
大井5	13	18	15	26	13	19	9	18	15	14	25	19
大井6	9	14	11	10	12	14	10	12	14	17	14	11
大井1	15	16	35	14	23	26	19	21	18	19	14	13
大井2	26	29	18	30	16	25	25	22	18	23	24	18
大井3	16	27	19	18	24	33	14	26	13	32	15	25
大井4	15	14	22	16	14	12	14	11	16	19	15	24
大井5	21	27	36	28	30	28	25	28	25	39	18	25
大井6	44	52	41	55	48	47	42	44	28	42	43	45
勝島1	11	6	14	11	16	4	19	7	16	6	26	4
勝島2	5	1	4	3	2	4	4	5	10	6	5	1
大井3	-	-	-	-	-	-	-	-	-	-	-	-
大井1	21	23	26	29	28	35	20	22	25	22	19	21
大井2	21	17	21	26	27	26	13	21	32	32	24	29
大井3	23	22	31	34	24	34	18	24	19	30	14	29
大井4	19	40	29	26	19	27	26	23	25	25	26	31
大井5	28	34	30	21	34	28	28	20	22	26	19	22
大井6	15	11	20	19	11	21	16	15	23	15	13	20
大井7	15	35	20	22	26	31	23	28	16	17	22	15
西大井1	23	9	8	12	24	15	10	22	16	19	17	16
西大井2	22	26	25	27	23	32	23	19	27	32	22	27
西大井3	12	17	15	19	18	15	14	11	7	14	13	13
西大井4	25	23	26	24	21	25	19	25	27	13	19	27
西大井5	26	41	25	32	35	27	28	24	28	24	33	31
西大井6	19	17	13	18	29	22	17	21	18	27	19	17
荏原地区	834	1,081	915	1,008	990	1,111	845	997	883	1,054	943	1,041
小山台1	33	25	31	37	34	32	30	31	31	38	29	45
小山台2	22	24	19	13	17	24	19	14	20	11	17	11
小山1	12	13	14	15	11	11	12	12	7	13	9	14

(別表1) P46




町 丁	64歳		65歳	
	男	女	男	女
大崎 4	16	14	5	15
5	3	5	4	5
大井地区	307	384	274	394
東大井 1	7	12	6	8
2	13	17	19	13
3	14	26	17	15
4	4	3	2	7
5	7	10	9	16
6	11	11	7	7
南大井 1	5	12	10	9
2	7	6	4	6
3	9	10	7	16
4	9	13	7	13
5	13	16	12	22
6	17	24	14	20
勝島 1	3	2	9	-
2	-	-	4	-
3	-	-	-	-
大井 1	10	12	13	21
2	17	25	20	35
3	11	26	12	26
4	24	31	13	16
5	14	16	7	17
6	12	11	7	9
7	10	10	6	24
西大井 1	9	10	11	11
2	18	19	11	25
3	7	11	7	7
4	17	14	13	13
5	24	21	16	21
6	15	16	11	17
荏原地区	625	752	587	770
小山台 1	8	26	25	20
2	2	7	4	3
小山 1	6	7	9	4

(別表 2) P47

町 丁	66歳		67歳		68歳		69歳	
	男	女	男	女	男	女	男	女
大崎 4	7	24	12	18	9	16	9	13
5	1	10	-	4	-	4	3	4
大井地区	230	370	244	419	226	380	235	332
東大井 1	6	8	10	4	7	15	7	10
2	10	16	13	19	12	19	16	14
3	3	19	11	24	5	23	13	20
4	2	5	2	4	1	13	2	12
5	8	12	12	16	3	10	13	12
6	8	9	8	8	11	13	6	6
南大井 1	8	14	10	8	6	12	6	5
2	6	6	4	5	1	7	4	3
3	5	15	3	17	6	12	7	7
4	9	8	3	13	6	6	5	7
5	12	15	15	21	11	9	11	16
6	18	23	18	26	8	19	14	19
勝島 1	-	3	1	2	1	-	1	3
2	1	-	1	1	2	2	2	-
3	-	-	-	-	-	-	-	-
大井 1	12	19	13	27	9	19	8	16
2	15	25	7	26	17	29	11	33
3	18	14	17	19	9	24	9	22
4	8	21	10	26	17	26	14	17
5	13	17	12	22	6	14	8	22
6	3	7	8	4	9	6	3	9
7	8	16	3	13	12	17	9	5
西大井 1	7	16	8	16	10	11	10	8
2	13	13	10	21	12	14	14	16
3	6	13	3	16	8	11	7	7
4	7	15	13	22	11	15	11	17
5	10	22	13	17	15	16	12	15
6	14	19	16	22	11	18	12	11
荏原地区	511	756	477	757	464	668	416	647
小山台 1	18	24	17	26	19	22	17	27
2	4	7	4	5	5	6	3	3
小山 1	1	6	2	6	2	10	3	7

(別表 3) P52



ま え が き

ここに、第28回品川区の統計（平成元年版）を刊行いたします。

この統計書は、品川区の人口、行政、財政をはじめ産業などの各分野にわたり重要かつ基本的な統計資料のほか、区民の日常生活に密接な関係を持つ資料も合わせて収録し、総合的に編集したものであります。

本書は、わが品川区の現況と推移を明らかにし、行政計画の策定および行政効果の測定の助けとすると共に、さらに諸施策の総合的判断の資料とし、併せて区政発展の責を果す事ができれば幸いです。

資料の取捨選択、編集の方法については、今後ともさらに研究を重ねて一層の充実を図っていく所存であります。

おわりに本書刊行にあたり、貴重な資料の提供をいただきました関係各位のご好意に対して、深く感謝すると共に、今後のご協力も重ねてお願いするものであります。

平成元年7月

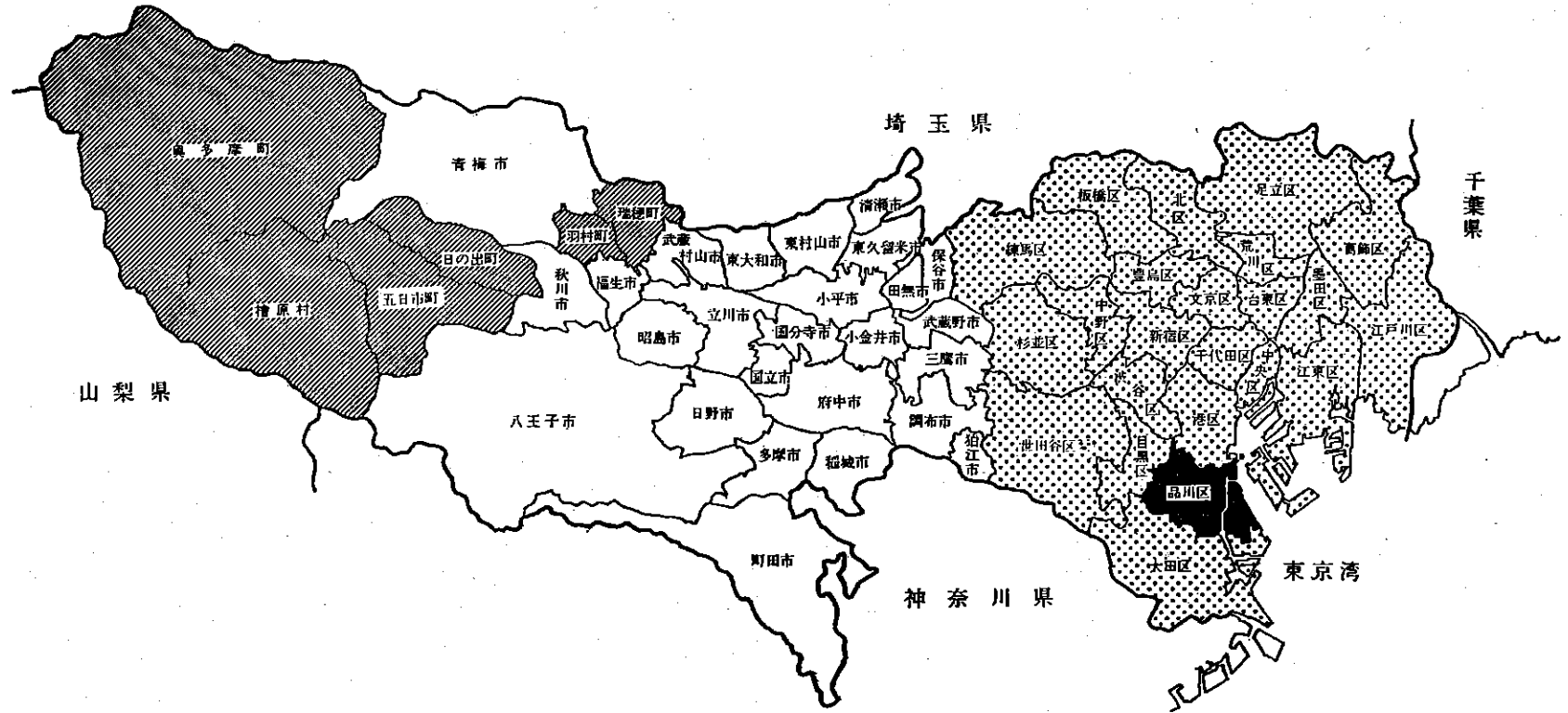
品 川 区 長 高 橋 久 二



品川区の位置

品川区は、東京都23区のうち南部に位置し、おおむね東経 139度45分、北緯35度37分にある。面積は 20.91km² で、東は東京湾に面し低地だが、北は港区、西は目黒区、南は大田区に接し、土地はおおむね平担である。

(昭和64年1月1日現在)





町の位置

品川地区は22、大崎地区は22、大井地区は28、荏原地区は52、八潮地区は6と総数130町である。広町2丁目に区役所総合庁舎、西品川1丁目に第二庁舎があり、区内に13の出張所がある。



大田区



凡 例

1. 本書は、品川区の資料にとどまらず、東京都の状況等も収録した。なお、区関係分については、品川区という名称を省いてある。
2. 本書は原則として、昭和63年または、昭和62年度の統計を基準に収録し、他の年または、他の年度の統計は比較対照、推移などの資料として掲げた。
3. 統計表は特に頭注等にことわりがない限り、時期の示し方は、次のとおりである。

「年 次」……………暦年（1月～12月）


「年 度」……………会計年度（4月～翌年3月）

「年 末」
「月 末」
「年月日」}……………調査年月日現在

4. 統計表の一般説明は頭注とし、表中説明を要する個々の事項は原則として、脚注にした。また、資料出所は、脚注の一部として掲げた。
5. 統計表中の符号の用法は次のとおりである。
 - 「—」……………皆無または、該当数字のないもの
 - 「0」……………表章単位に満たないもの
 - 「…」……………資料のないもの
 - 「x」……………秘密を保持するために公表を控えたもの
 - 「△」……………数字の減を示すもの
6. 数字の単位未満は四捨五入することを原則とした。したがって、統計の数字と内訳の合計とが一致しない場合がある。
7. 収録した統計資料についての照会は、品川区総務部総務課統計係にされたい。

電 話（代表）777-1111

内 線 3107～3109



総目次

統計表目次


1. 人 口	13
2. 財 政・税 務	83
3. 産 業	107
4. そ の 他	189
5. 第14回国勢調査結果の概要	233

図表目次

1. 産業大分類別事業所数および従業者数の構成比	112
--------------------------	-----

付 録

1. 数字で見た品川	6
2. 品川の面積について	7
3. 品川の数字	8
4. 世帯の統計	9
5. 一日の統計	10



目 次

1. 人 口

1	世帯数および人口の推移	13
2	住民基本台帳による町丁別世帯数、人口および人口密度（昭和64年1月1日）	15
3	住民基本台帳による出張所管内別世帯数および人口の推移（各年1月1日）	18
4	住民基本台帳による年齢階層別人口の推移（各年1月1日）	19
5	住民基本台帳による町丁別および男女年齢別人口（昭和64年1月1日）	20
6	各都道府県より、品川区へ転入した従前地別人口（昭和63年）	62
7	国籍別外国人登録人口（各年12月31日）	63
8	人口異動	64
9	住民基本台帳による年齢別および男女別将来人口の推計（各年1月1日）	66
10	住民基本台帳による地域別世帯数、人口（男女別、年齢3区分制）および人口密度（東京都）（昭和64年1月1日）	74
○国勢調査（昭和60年10月1日）		
11	地域別昼間人口（東京都）	75
12	男女別、年齢別昼間人口	76
13	昼間人口における産業大分類別就業者	77
14	11大都市昼間人口、昼間人口指数（各年10月1日）	77
15	町丁目別昼間人口（推計）	78

2. 財政・税務

16	予算額（当初）	83
17	一般会計予算額の推移	83
18	一般会計性質別歳出決算額	83
19	一般会計歳入歳出予算額（当初）	84
★ 特別会計歳入歳出予算額（当初）		
20	「国民健康保険事業特別会計」	86
21	「老人保健医療特別会計」	87
22	「工場集団化促進事業特別会計」	88
23	「用地特別会計」	88
24	一般会計歳入歳出予算額（昭和63年度）	89
★ 特別会計歳入歳出予算額（昭和63年度）		
25	「国民健康保険事業特別会計」	91
26	「老人保健医療特別会計」	92
27	「工場集団化促進事業特別会計」	93
28	「用地特別会計」	93
29	一般会計歳入歳出決算額の推移	93

30	一般会計歳入歳出決算額（昭和62年度）	94
★ 特別会計歳入歳出決算額（昭和62年度）		
31	「国民健康保険事業特別会計」	96
32	「老人保健医療特別会計」	97
33	「工場集団化促進事業特別会計」	98
34	「用地特別会計」	98
35	区有財産（昭和63年3月31日）	99
36	特別区税収入状況	99
37	税目別特別区税調定額	99
38	特別区税負担額	99
39	地域別特別区民税調定額（23区）	100
40	地域別特別区税負担額（23区）	102
41	税目別都税調定額	103
42	税目別国税調定額	104

3. 産 業

○事業所統計調査（昭和61年7月1日）

43	産業中分類別事業所数および従業者数	107
44	産業大分類別、従業者規模別事業所数および従業者数	110
45	産業大分類別、経営組織、本所・支所別事業所数および従業者数	110
46	産業大分類別、開設時期別事業所数および従業者数	112
47	産業大分類別事業所数および従業者数の構成比	112
48	町丁別、産業大分類別事業所数・従業者数および産業中分類別事業所数	114
49	地域別、産業大分類別事業所数および従業者数（東京都）	144

○工業統計調査（昭和62年12月31日）

50	産業中分類、従業者規模別（3区分）工場数、従業者数および製造品出荷額等	146
51	地域別、従業者規模別（10区分）工場数、従業者数および製造品出荷額等（東京都）	148
52	町丁別従業者数および産業中分類工場数（概数）	150
53	産業中分類別工場数および従業者数の推移（各年12月31日）	158

○商業統計調査（昭和60年5月1日、昭和61年10月1日）

54	地域、卸売業・小売業・飲食店別商店数、従業者数および年間販売額（東京都）	159
55	地域別卸売業商店数（従業者規模別）、従業者数、年間販売額および商品手持額（東京都）	160

56	地域別小売業商店数(従業者規模別), 売場面積, 従業者数, 年間販売額および商品の手持額(東京都) ……	161
57	地域別飲食店(バー, キャバレー, 酒場等を除く)商店数(従業者規模別) 来客収容席数, 従業者数および年間販売額(東京都) ……	162
58	地域別卸売業商店数, 従業者数および年間販売額の増加率(東京都) ……	163
59	地域別小売業商店数, 従業者数および年間販売額の増加率(東京都) ……	164
60	地域別飲食店(バー, キャバレー, 酒場等を除く)商店数, 従業者数および年間販売額の増加率(東京都) ……	165
61	主要都道府県, 卸売業・小売業・飲食店別商店数, 従業者数および年間販売額の増加率 ……	166
62	町丁別, 卸売業・小売業・飲食店(バー, キャバレー, 酒場等を除く)別商店数, 従業者数および年間販売額 ……	167
63	町丁別および商品分類別商店数(卸売業) ……	171
64	町丁別および商品分類別商店数〔小売業(飲食店を除く)〕 ……	174
65	町丁別および商品分類別商店数(飲食店) ……	182

4. その他

○土地・建物

66	地域別土地面積(東京都)(昭和62年10月1日) ……	189
67	地域別および地目別土地面積(東京都)(昭和63年1月1日) ……	189
68	町丁別土地面積(昭和64年1月1日) ……	190
69	階数別高層および地階を有する建築物数(各年12月31日) ……	191
70	着工新設住宅数 ……	192
71	地域別着工住宅数(東京都)(昭和62年) ……	192
72	構造別着工建築物数 ……	193
73	地域別構造別着工建築物数(東京都)(昭和62年) ……	193
74	地域別公共賃貸住宅数(東京都)(昭和63年3月31日) ……	194
75	地域別公園(東京都)(各年4月1日) ……	196

○交通・通信

76	J R 東日本, 私鉄, 都営地下鉄各駅の一日平均乗降車人員 ……	198
77	J R 東日本, 私鉄, 都営地下鉄各駅の乗降車人員(昭和62年度) ……	199
78	種類別道路の延長および面積(各年度末) ……	200

79	道路の舗装状況(各年度末) ……	200
80	自動車・軽自動車・自動二輪車および原動機付自転車数(各年度末) ……	200
81	郵便局施設状況(昭和63年3月31日) ……	201
82	郵便物一日平均取扱件数 ……	202
83	電話加入数および公衆電話数 ……	203
84	橋梁一覧(昭和63年3月31日) ……	203
85	道路掘さく許可件数 ……	204
86	街路灯(各年度末) ……	204
87	街路樹(各年度末) ……	204

○教育・文化

88	地域別学校数, 教員数, 在園者数, 児童数および生徒数(東京都)(昭和63年5月1日) ……	205
89	区立, 私立幼稚園の園数, 教員数, 在園者数および学級数(各年5月1日) ……	206
90	区立, 私立小学校の学校数, 教員数, 児童数および学級数(各年5月1日) ……	206
91	区立, 私立中学校の学校数, 教員数, 生徒数および学級数(各年5月1日) ……	208
92	都立, 私立高等学校の学校数, 教員数および生徒数(各年5月1日) ……	208
93	区立中学校生徒の卒業後の状況(各年5月1日) ……	210
94	区立図書館別分類別蔵書数(昭和63年) ……	210
95	登録期別選挙人名簿登録者数 ……	211
96	投票区別選挙人名簿登録者数(昭和63年9月2日) ……	211

○金融

97	銀行数, 預金額および貸出金額 ……	212
98	地域別銀行数, 預金額および貸出金額(東京都)(昭和63年3月31日) ……	212
99	郵便貯金状況(各年3月31日) ……	213
100	地域別郵便貯金状況(東京都)(昭和63年3月31日) ……	213

○労働・賃金

101	名目賃金指数(東京都) ……	214
102	都民所得 ……	214

○物価

103	物価主要指数 ……	215
104	消費者物価中分類指数および特殊分類指数(23区) ……	216
105	卸売物価基本分類別指数(東京都) ……	221

○区民・厚生

106	保育園, 園児数(昭和64年1月1日) ……	222
107	等級別身体障害者手帳所持者数(各年11月1日) ……	223
108	東京都愛の手帳所持者数(各年11月1日) ……	223

○保健・衛生・公害	
109	地域別医療施設数（東京都）（昭和62年10月1日）…………… 224
110	大気汚染，騒音振動，水質汚濁の苦情，陳情受付件数（各年度末）…………… 225
111	地域別大気汚染，騒音振動，水質汚濁の苦情，陳情受付件数（東京都）（昭和63年3月31日）…………… 225
112	下水道普及状況（各年度末）…………… 226
113	し尿の作業状況…………… 226
114	ごみ，もえがらの作業状況…………… 226
○警察・消防	
115	刑法犯発生件数…………… 227
116	犯罪少年罪種別補導状況…………… 227

117	種類別救急状況…………… 227
118	火災発生状況…………… 228
119	交通事故発生件数（人身事故）…………… 229
120	種類別交通事故件数（昭和63年）…………… 229

5. 第14回国勢調査結果の概要

121	調査の概要…………… 233
122	品川区の人口の推移…………… 234
123	全国および東京都との人口比較…………… 235
124	出張所別世帯数および人口（速報数）…………… 235
125	地域別人口（東京都）…………… 236
126	町丁別世帯数，人口および人口密度…………… 238
127	町会・自治会別世帯数および人口（速報数）…………… 242