

数 字 で 見 た 品 川

人口	341,950人	S64.1.1	橋 梁 数	64橋	S63.3.31
世帯	153,234世帯	"	街 路 灯 数	20,937灯	"
人口密度	16,353.4人	1 km ² 内	街 路 樹 数	3,686本	"
最高年齢	104歳	S64.1.1	郵 便 局 数	34ヶ所	"
転入人口	26,562人	S63年1年間	郵便物取扱件数	931,031件	※1日平均
転出人口	31,107人	"	幼 稚 園 数	39園	S63.5.1
出生数	3,174人	"	幼 児 数	5,153人	"
死亡数	2,233人	"	小 学 校 数	42校	"
婚姻届出件数	2,329件	S63年度	児 童 数	19,574人	"
離婚届出件数	542件	"	中 学 校 数	26校	"
外国人登録者数	7,280人	S63.12.31	生 徒 数	12,321人	"
予算(総額)	123,110,860千円	平成元年度当初	高 等 学 校 数	15校	"
予算(一般会計)	86,291,315千円	"	生 徒 数	15,474人	"
予算(特別会計)	36,819,545千円	"	図 書 館 数 (分館も含む)	10館	S63.12.31
区有財産	355,401,410,400円	S63.3.31	図 書 館 蔵 書 数	701,053冊	"
特別区税調定額	33,077,785,612円	S62年度	選挙人名簿登録者数	269,724人	S63.9.2
都税調定額	97,988,064千円	"	銀 行 数	48行	S63.3.31
国税調定額	325,777百万円	"	銀 行 預 金 額	1,951,135百万円	"
事業所数	28,368事業所	S61.7.1	銀 行 貸 出 金 額	1,753,663百万円	"
従業者数	259,626人	"	郵便貯金預入額	93,396百万円	"
工場数	1,769事業所	S62.12.31	区立保育園数	37園	S64.1.1
土地面積	20.91km ²	S64.1.1	区立保育園園児数	3,418人	"
公共賃貸住宅数	5,988戸	S63.3.31	病院診療所数	423ヶ所	S62.10.1
公園数	171ヶ所	S63.4.1	歯科診療所数	243ヶ所	"
公園面積	1,097,904m ²	"	公害発生件数	324件	S62年度内
JR東日本乗車客数	329,250人	※1日平均	ゴミ収集量	189,112.6トン	S63年内
私鉄乗車客数	426,829人	※"	犯罪発生件数	5,942件	"
都営地下鉄乗車客数	51,460人	※"	火災発生件数	198件	"
道路総延長	373,053m	S63.3.31	交通事故発生件数	1,263件	"
道路総面積	3,278,450m ²	"			

注) ※は、昭和62年度の数字である。

品川の面積について

昭和30.10.1	公表	品川区面積	(建設省国土 地理院計測)	15.82km ²	
〃 35.8.10		南浜川町埋立地	} 4.7382km ²		
〃 36.11.10		大井鮫州町埋立地			0.0242km ²
※〃 41.8.1		東八ツ山埋立地			0.0163〃
〃 42.7.14		品川ふ頭埋立地			0.3942〃
〃 43.3.31		北浜川町埋立地			0.0056〃
〃 54.4.25		大井ふ頭埋立地			4.2979〃

20.5582 ≒ 20.56km²

1. 「大井ふ頭埋立地」境界確定時に、同埋立地（八潮1～5丁目）を算入して公表した品川区面積値20.56km²は、国土地理院公表面積値20.54km²と、0.02km²の差異が見られたので、調査の結果、昭和41年8月1日付東八ツ山埋立地が、目黒川河口部にあって、既に、陸地扱いとして計測されていたものであり、重複していることが判明した。よって当区的面積値は、これを除いた、20.54km²とした。

(誤) (従前) 面積 合計 20.5582 ≒ 20.56km²

※41.8.1 東八ツ山埋立地 - 0.0163km² (重複分)

(正) 差引計 20.5419 ≒ 20.54km²

2. 以後、「新たに生じた土地」の面積を加える場合は、20.541km²を基礎数字とし、合計後の小数点以下第三位を四捨五入した。

昭和57.2.1	勝島3丁目埋立地	0.125km ²	} 0.365km ²
〃 57.11.5	13号埋立地	0.240〃	



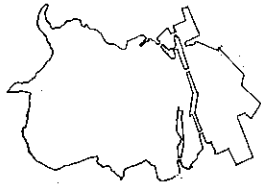
20.906 ≒ 20.91km²

よって、品川区の面積値（昭和64年1月1日現在）は、

20.91km² となった。

品川の数字

土地 人口 道路



昭和64年1月

総面積	20.91km ²
品川地区	3.72km ²
大崎〃	2.88km ²
大井〃	4.36km ²
荏原〃	5.41km ²
八潮〃	4.54km ²

昭和64年1月1日

総人口	341,950人
男	169,829人
女	172,121人
東京都人口に対し	2.9%
世帯数	153,234世帯
一世帯当たり人員	2.23人
人口密度(1km ² 内)	16,353.4人

昭和63年3月

総延長	373,053m
国道	11,505m
主要地方道	15,600m
一般都道	10,305m
区道	323,876m
自動車専用道	11,767m

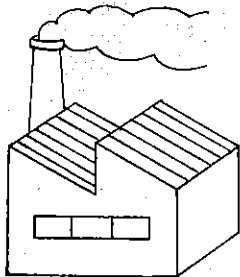
昭和63年

出生数	3,174人
死亡数	2,233人

舗装状況

コンクリート	5,096m
高級アスファルト	272,505m
ブロック	1,570m
簡易	90,429m
砂利	3,453m

工業



昭和62年12月

工場数	1,769事業所
従業者数	33,255人
製造品出荷額等	686,239百万円
東京都内工場製造品出荷額等に対し	3.7%

商業



昭和60年5月

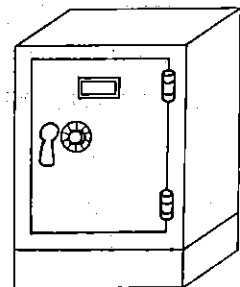
商店数	6,828店
卸売業	1,919店
小売業	4,909店
販売額	2,227,135百万円
卸売業	1,930,573百万円
小売業	296,562百万円
従業者数	44,825人
卸売業	26,443人
小売業	18,382人

昭和61年10月

飲食店(バー、キャバレー、酒場等を除く)

商店数	2,171店
販売額	51,270百万円
従業者数	9,560人


財政



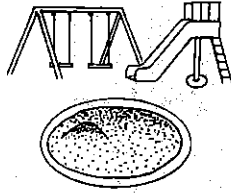
昭和63年度当初予算(一般会計)

総額	77,021,201千円
昭和62年度特別区税負担額	
調定額	33,077,786千円
1世帯当り	212,603円
1人当り	94,180円

世帯の統計



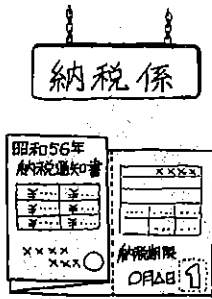
人口
1世帯に2.23人



公園面積
1世帯あたり7.2㎡




商店
17.0世帯に1店




特別区税
1世帯あたり212,603円



区有財産
1世帯あたり231.9万円



有権者数
1世帯あたり1.8人




小学校児童数
7.8世帯に1人




中学校生徒数
12.4世帯に1人



高等学校生徒数
9.9世帯に1人



病院、診療所
362.3世帯に1病院



図書館蔵書数
1世帯あたり4.6冊




銀行預金額
1世帯あたり1,273.3万円


1 日 の 統 計




出生8.7人



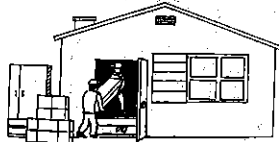
死亡6.1人




婚姻届出件数6.4組




転出85.2人




転入72.8人




離婚届出件数1.5組




火災0.5件



交通事故3.5件



犯罪16.3件



JR, 私鉄, 都営地下鉄
乗車客数 807,539人



商業商品販売額624,221万円



製造品出荷額等188,011万円