

数字で見た品川

人口	337,784人	H. 2. 1. 1	橋梁数	64橋	H. 元. 3. 31
世帯	152,563世帯	"	街路灯数	20,953灯	"
人口密度	14,860.7人	1 km <sup>2</sup> 内	街路樹数	4,296本	"
最高年齢	105歳	H. 2. 1. 1	郵便局数	34ヶ所	"
転入人口	24,816人	H. 元年1年間	郵便物取扱件数	933,245件	※1日平均
転出人口	29,588人	"	幼稚園数	39園	H. 元. 5. 1
出生数	2,856人	"	幼児数	4,963人	"
死亡数	2,238人	"	小学校数	42校	"
婚姻届出件数	4,837件	H. 元年度	児童数	18,976人	"
離婚届出件数	907件	"	中学校数	26校	"
外国人登録者数	8,235人	H. 元. 12. 31	生徒数	11,443人	"
予算(総額)	127,155,386千円	H. 2年度当初	高等学校数	15校	"
予算(一般会計)	93,037,469千円	"	生徒数	15,653人	"
予算(特別会計)	34,117,917千円	"	図書館数 (分館も含む)	10館	H. 元. 12. 31
区有財産	1,032,443,420,000円	H. 元. 3. 31	図書館蔵書数	712,488冊	"
特別区税調定額	35,684,926,186円	S. 63年度	選挙人名簿登録者数	269,213人	H. 2. 2. 2
都税調定額	107,730,838千円	"	銀行数	50行	H. 元. 3. 31
国税調定額	400,910百万円	"	銀行預金額	2,100,258百万円	"
事業所数	28,368事業所	S. 62. 7. 1	銀行貸出金額	2,105,180百万円	"
従業者数	259,626人	"	郵便貯金預入額	97,288百万円	"
工場数	3,527事業所	S. 63. 12. 31	区立保育園数	37園	H. 2. 1. 1
土地面積	22,73km <sup>2</sup>	H. 2. 4. 1	区立保育園園児数	3,372人	"
公共賃貸住宅数	6,002戸	H. 元. 3. 31	病院診療所数	422ヶ所	S. 63. 10. 1
公園数	172ヶ所	H. 元. 4. 1	歯科診療所数	248ヶ所	"
公園面積	1,098,677m <sup>2</sup>	"	公害発生件数	347件	S. 63年度内
JR東日本乗車客数	349,903人	※1日平均	ゴミ収集量	161,110.6トン	H. 元年内
私鉄乗車客数	378,567人	※"	犯罪発生件数	5,265件	"
都営地下鉄乗車客数	52,501人	※"	火災発生件数	236件	"
道路総延長	373,126m	H. 元. 3. 31	交通事故発生件数	1,345件	"
道路総面積	3,298,695m <sup>2</sup>	"			

注) ※は、昭和63年度の数字である。

## 品川区の面積について

昭和30.10.1	公表品川区面積	(建設省国土 地理院計測)	15.82km <sup>2</sup>
〃 35.8.10	南浜川町埋立地	} 5.1032km <sup>2</sup>	
〃 36.11.10	大井鮫州町埋立地		
※〃 41.8.1	東八ツ山埋立地		
〃 42.7.14	品川ふ頭埋立地		
〃 43.3.31	北浜川町埋立地		
〃 54.4.25	大井ふ頭埋立地		
〃 57.2.1	勝島3丁目埋立地		
〃 57.11.5	13号埋立地		

1. 建設省国土地理院から、平成元年11月10日付の官報により、測量成果（昭和63年10月1日現在）が公告されたことに伴い、東京都は国土地理院の数値を東京都の区市町村別の面積として使用することに決定した。当区においても、今まで使用していた面積の数値と異なるため、当区的面積を変更し、昭和63年10月1日をもって品川区の面積を22.71km<sup>2</sup>とする。

昭和63.10.1 公表品川区面積 (建設省国土地理院計測) 22.71km<sup>2</sup>

2. 昭和63年10月1日以降新たに生じた土地面積

平成元. 11. 10 勝島2丁目10番および11番の各地先公有水面埋立地 0.0180km<sup>2</sup>  
 22.728 ≒ 22.73km<sup>2</sup>

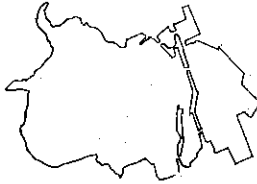
よって、品川区の面積値（平成2年4月1日現在）は、

22.73km<sup>2</sup> となった。

なお、今後新たに生じた土地の面積を加える場合は、22.728km<sup>2</sup>を基礎数字とし、合計後の小数点以下第三位を四捨五入とする。

# 品川の数字


## 土地



平成2年4月

総面積	22.73km <sup>2</sup>
品川地区	4.29km <sup>2</sup>
大崎	3.43km <sup>2</sup>
大井	4.69km <sup>2</sup>
荏原	5.78km <sup>2</sup>
八潮	4.54km <sup>2</sup>


## 人口



平成2年1月1日

総人口	337,784人
男	167,532人
女	170,252人
東京都人口に対し	2.9%
世帯数	152,563世帯
一世帯当たり人員	2.21人
人口密度(1km <sup>2</sup> 内)	14,860.7人
平成元年	
出生数	2,856人
死亡数	2,238人

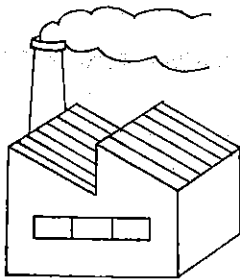
## 道路



平成元年3月

総延長	373,126m
国道	11,505m
主要地方道	15,673m
一般都道	10,305m
区道	323,876m
自動車専用道	11,767m
舗装状況	
コンクリート	4,724m
高級アスファルト	279,425m
ブロック	1,570m
簡易	84,009m
砂利	3,366m

## 工業



昭和63年12月(全数調査)

工場数	3,527事業所
従業者数	35,651人
製造品出荷額等	721,169百万円
東京都内工場製造品出荷額等に対し	3.6%

## 商業



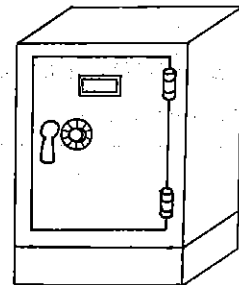
昭和63年6月

商店数	6,601店
卸売業	1,911店
小売業	4,690店
販売額	2,821,946百万円
卸売業	2,485,525百万円
小売業	336,421百万円
従業者数	50,378人
卸売業	30,830人
小売業	19,548人

平成元年10月

飲食店(バー、キャバレー、酒場等を除く)	
商店数	2,070店
販売額	59,318百万円
従業者数	10,309人


## 財政



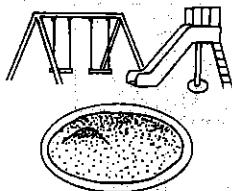
平成元年度当初予算(一般会計)

総額	86,291,315千円
昭和63年度特別区税負担額	
調定額	35,684,926千円
1世帯当り	231,925円
1人当り	103,308円

# 世帯の統計




人口  
1世帯に2.21人



公園面積  
1世帯あたり7.2㎡




商店  
17.6世帯に1店




特別区税  
1世帯あたり233,902円



区有財産  
1世帯あたり676.7万円



有権者数  
1世帯あたり1.8人



小学校児童数  
8.0世帯に1人




中学校生徒数  
13.3世帯に1人



高等学校生徒数  
9.7世帯に1人



病院、診療所  
327.7世帯に1病院



図書館蔵書数  
1世帯あたり4.7冊




銀行預金額  
1世帯あたり1,376.6万円


# 1 日 の 統 計




出生7.8人



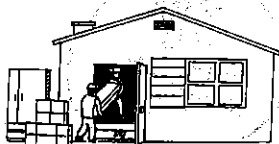
死亡6.1人




婚姻届出件数13.3組




転出81.1人




転入68.0人




離婚届出件数2.5組




火災0.6件



交通事故3.7件




犯罪14.4件



JR, 私鉄, 都営地下鉄  
乗車客数 780,971人



商業商品販売額789,387万円



製造品出荷額等197,581万円