

数 字 で 見 た 品 川

人 口	326,639人	H. 5. 1. 1	橋 梁 数	70橋	H. 4. 3. 31
世 帯	151,678世帯	"	街 路 灯 数	21,132灯	"
人 口 密 度	14,395.7人	1 km ² 内	街 路 樹 数	4,613本	"
最 高 年 齢	108歳	H. 5. 1. 1	郵 便 局 数	36ヶ所	"
転 入 人 口	22,933人	H. 4年1年間	郵 便 物 取 扱 件 数	1,379,830件	※1日平均
転 出 人 口	26,144人	"	幼 稚 園 数	39園	H. 4. 5. 1
出 生 数	2,347人	"	幼 児 数	4,223人	"
死 亡 数	2,292人	"	小 学 校 数	42校	"
婚 姻 届 出 件 数	2,330件	H. 4年度	児 童 数	17,303人	"
離 婚 届 出 件 数	675件	"	中 学 校 数	26校	"
外 国 人 登 録 者 数	9,077人	H. 4. 12. 31	生 徒 数	10,476人	"
子 算 (総 額)	151,436,512千円	H. 5年度当初	高 等 学 校 数	15校	"
予 算 (一 般 会 計)	110,518,349千円	"	生 徒 数	13,797人	"
予 算 (特 別 会 計)	40,918,163千円	"	図 書 館 数 (分館も含む)	10館	H. 4. 12. 31
区 有 財 産	1,242,916,008,000円	H. 4. 3. 31	図 書 館 蔵 書 数	751,138冊	"
特 別 区 税 調 定 額	41,051,779,459円	H. 3年度	選 挙 人 名 簿 登 録 者 数	266,444人	H. 4. 9. 2
都 税 調 定 額	132,235,946千円	"	銀 行 数	70行	H. 4. 3. 31
国 税 徴 収 決 定 済 額	605,903百万円	"	銀 行 預 金 額	2,584,462百万円	"
事 業 所 数	25,963事業所	H. 3. 7. 1	銀 行 貸 出 金 額	2,848,180百万円	"
従 業 者 数	276,447人	"	郵 便 貯 金 預 入 額	221,167百万円	"
工 場 数	1,578事業所	H. 3. 12. 31	区 立 保 育 園 数	37園	H. 5. 1. 1
上 地 面 積	22.69km ²	H. 2. 10. 1	区 立 保 育 園 園 児 数	3,175人	"
公 共 賃 貸 住 宅 数	6,218戸	H. 4. 3. 31	病 院 診 療 所 数	436ヶ所	H. 3. 10. 1
公 園 数	177ヶ所	H. 4. 4. 1	歯 科 診 療 所 数	261ヶ所	"
公 園 面 積	1,133,596㎡	"	公 害 発 生 件 数	275件	H. 3年度内
品 川 区 内 各 駅 の 乗 車 客 数	842,140人	※1日平均	ゴ ミ 収 集 量	150,597.3トン	H. 4年内
"	308,030千人	H. 3年度内	犯 罪 発 生 件 数	6,075件	"
道 路 総 延 長	373,367 m	H. 4. 3. 31	火 災 発 生 件 数	193件	"
道 路 総 面 積	3,363,004㎡	"	交 通 事 故 発 生 件 数	1,131件	"

注) ※は、平成3年度の数字である。

品川区の面積について

昭和30.10.1	公表品川区面積	(建設省国土 地理院計測)	15.82km ²
〃 35.8.10	南浜川町埋立地	} 0.0242km ²	} 5.0869km ²
〃 36.11.10	大井鮫州町埋立地		
〃 42.7.14	品川ふ頭埋立地		
〃 43.3.31	北浜川町埋立地		
〃 54.4.25	大井ふ頭埋立地		
〃 57.2.1	勝島3丁目埋立地		
〃 57.11.5	13号埋立地		

※昭和41.8.1 東八ツ山埋立地0.0163km²については、目黒川河口部にあつて、既に、陸地扱いとして計測されていたものであり、重複していることが判明した。よつて当区的面積値は、これを除く。

1. 建設省国土地理院から、平成元年11月10日付の官報により、測量成果(昭和63年10月1日現在)が公告されたことに伴い、東京都は国土地理院の数値を東京都の区市町村別の面積として使用することに決定した。

当区においても、今まで使用していた面積の数値と異なるため、当区的面積を変更し、昭和63年10月1日をもつて品川区の面積を22.71km²とする。

昭和63.10.1 公表品川区面積 (建設省国土
地理院計測) 22.71km²

2. 昭和63年10月1日以降新たに生じた土地面積

平成元.11.10	勝島2丁目10番および11番の各地先公有水面埋立地	0.0180km ²
		22.728 ≒ 22.73km ²

よつて、品川区の面積値(平成2年4月1日現在)は、

22.73km² となつた。

3. 平成4年2月、建設省国土地理院から、より高度な地形図での面積測定結果に基づいた区市町村面積が平成2年10月1日現在で公表された。当区においても、公表された数値を使用し、平成2年10月1日をもつて、品川区の面積を22.69km²とする。

平成2.10.1 公表品川区面積 (建設省国土
地理院計測) 22.69km²

なお、今後新たに生じた土地の面積を加える場合は、22.69km²を基礎数字とし、合計後の小数点以下第三位を四捨五入とする。

品川の数字


土地



平成2年10月1日

総面積	22.69km ²
品川地区	4.28km ²
大崎 "	3.41km ²
大井 "	4.68km ²
荏原 "	5.78km ²
八潮 "	4.54km ²


人口



平成5年1月1日

総人口	326,639人
男	161,277人
女	165,362人
東京都人口に対し	2.8%
世帯数	151,678世帯
一世帯当たり人員	2.15人
人口密度(1km ² 内)	14,395.7人
平成4年	
出生数	2,347人
死亡数	2,292人


道路



平成3年3月

総延長	373,367m
国道	11,589m
主要地方道	15,482m
一般都道	10,300m
区道	324,229m
自動車専用道	11,767m
舗装状況	
コンクリート	3,118m
高級アスファルト	284,888m
ブロック	1,754m
簡易	80,234m
砂利	3,341m

工業



平成3年12月

(従業者4人以上)

工場数	1,578事業所
従業者数	29,208人
製造品出荷額等	

828,611百万円

東京都内工場製造品出荷額等に対し

3.6%

商業



平成3年7月

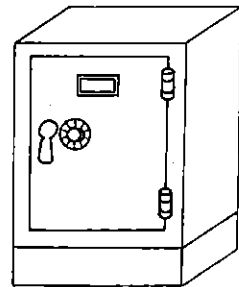
商店数	6,525店
卸売業	2,070店
小売業	4,455店
販売額	3,823,347百万円
卸売業	3,396,423百万円
小売業	426,924百万円
従業者数	57,375人
卸売業	38,594人
小売業	18,781人

平成4年10月

飲食店(バー、キャバレー、酒場等を除く)(速報数)

商店数	1,870店
販売額	68,182百万円
従業者数	11,139人

財政



平成4年度当初予算(一般会計)

総額 103,021,080千円


平成3年度特別区税負担額

調定額 41,051,779千円

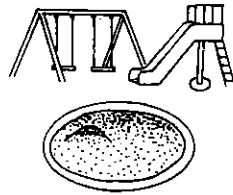
1世帯当り 270,230円

1人当り 123,155円

世帯の統計



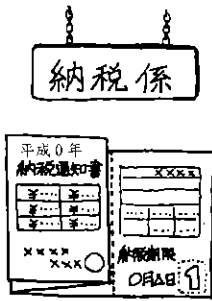
人口
1世帯に2.15人



公園面積
1世帯あたり7.5㎡




商店
18.1世帯に1店




特別区税
1世帯あたり270,230円



区有財産
1世帯あたり819.4万円



有権者数
1世帯あたり1.7人



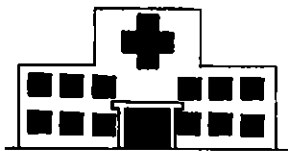
小学校児童数
8.8世帯に1人




中学校生徒数
14.5世帯に1人




高等学校生徒数
11.0世帯に1人



病院、診療所
347.9世帯に1病院



図書館蔵書数
1世帯あたり4.9冊




銀行預金額
1世帯あたり1,703.9万円


1 日 の 統 計




出生6.4人



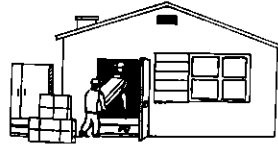
死亡6.3人




婚姻届出件数6.4組



転出71.4人



転入62.7人



離婚届出件数1.8組




火災0.5件




交通事故3.1件



犯罪16.6件



品川区内各駅の乗車客数
842,140人



商業商品販売額1,047,492万円



製造品出荷額等227,017万円