

## 数字で見た品川

人口	322,489人	H.6. 1. 1	橋梁数	71橋	H.5. 3. 31
世帯	150,977世帯	"	街路灯数	20,618灯	"
人口密度	14,212.8人	*1 km <sup>2</sup> 内	街路樹数	3,943本	"
最高年齢	102歳	H.6. 1. 1	郵便局数	37ヶ所	"
転入人口	22,600人	H.5年1年間	郵便物取扱件数	815,183件	※1日平均
転出人口	26,679人	"	幼稚園数	39園	H.5. 5. 1
出生数	2,224人	"	幼児数	3,963人	"
死亡数	2,366人	"	小学校数	42校	"
婚姻届出件数	2,431件	H.5年度	児童数	16,725人	"
離婚届出件数	678件	"	中学校数	26校	"
外国人登録者数	9,041人	H.6. 1. 1	生徒数	10,115人	"
予算(総額)	156,255,136千円	H.6年度当初	高等学校数	15校	"
予算(一般会計)	113,241,835千円	"	生徒数	13,135人	"
予算(特別会計)	43,013,301千円	"	図書館数	10館	H.5. 12. 31
区有財産	1,276,276,016,392円	H.5. 3. 31	図書館蔵書数	795,467冊	"
特別区税調定額	42,637,606,904円	H.4年度	選挙人名簿登録者数	266,582人	H.5. 9. 2
都税調定額	120,360,923千円	"	銀行数	68行	H.5. 3. 31
国税徴収決定済額	581,071百万円	"	銀行預金額	2,427,003百万円	"
事業所数	25,963事業所	H.3. 7. 1	銀行貸出金額	2,812,494百万円	"
従業者数	276,447人	"	郵便貯金預入額	176,375百万円	"
工場数	1,433事業所	H.4. 12. 31	区立保育園数	37園	H.6. 1. 1
土地面積	22.69km <sup>2</sup>	H.2. 10. 1	区立保育園園児数	3,111人	"
公共賃貸住宅数	6,218戸	H.5. 3. 31	病院診療所数	432ヶ所	H.4. 10. 1
公園数	197ヶ所	H.5. 4. 1	歯科診療所数	261ヶ所	"
公園面積	1,183,256m <sup>2</sup>	"	公害発生件数	271件	H.4年度内
各駅の乗車客数	843,289人	※1日平均	ゴミ収集量	137,184.9トン	H.5年内
"	305,034千人	H.4年度内	犯罪発生件数	6,443件	"
道路総延長	373,438m	H.5. 3. 31	火災発生件数	218件	"
道路総面積	3,372,803m <sup>2</sup>	"	交通事故発生件数	1,165件	"

注) ※は、平成4年度〔1992年度〕の、  
\*は、平成6年〔1994年〕1月1日現在の数字です。

## 品川区の面積について

昭和30年〔1955年〕10月1日	公表品川区面積（建設省国土地理院計測）	15.82km <sup>2</sup>
昭和35年〔1960年〕8月10日	南浜川町埋立地	} 5.0869km <sup>2</sup>
昭和36年〔1961年〕11月10日	大井・鮫洲町埋立地	
昭和42年〔1967年〕7月14日	品川ふ頭埋立地	
昭和43年〔1968年〕3月31日	北浜川町埋立地	
昭和54年〔1979年〕4月25日	大井ふ頭埋立地	
昭和57年〔1982年〕2月1日	勝島3丁目埋立地	
昭和57年〔1982年〕11月5日	13号埋立地	

※ 昭和41年〔1966年〕8月1日 東ハッ山埋立地0.0163km<sup>2</sup>については、目黒川河口部にあつて、既に、陸地扱いとして計測されていたものであり、重複していることが判明した。よつて当区的面積値は、これを除く。

1. 建設省国土地理院から、平成元年〔1989年〕11月10日付の官報により、測量成果（昭和63年〔1988年〕10月1日現在）が公告されたことに伴い、東京都は国土地理院の数値を東京都の区市町村別の面積として使用することを決定した。

当区においても、今まで使用していた面積の数値と異なるため、当区的面積を変更し、昭和63年〔1988年〕10月1日をもって品川区の面積を 22.71km<sup>2</sup>とする。

昭和63年〔1988年〕10月1日	公表品川区面積（建設省国土地理院計測）	22.71km <sup>2</sup>
-------------------	---------------------	----------------------

2. 昭和63年〔1988年〕10月1日以降新たに生じた土地面積

平成元年〔1989年〕11月10日	勝島2丁目10番および11番の各地先公有水面埋立地	0.0180km <sup>2</sup>
-------------------	---------------------------	-----------------------

よつて、品川区の面積値（平成2年〔1990年〕4月1日現在）は、

22.728	=	22.73km <sup>2</sup>
--------	---	----------------------

22.73km <sup>2</sup>	となつた。
----------------------	-------

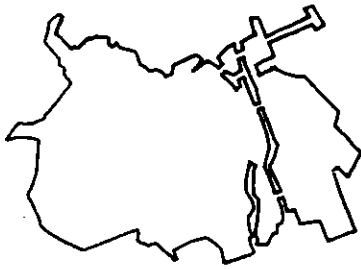
3. 平成4年〔1992年〕2月、建設省国土地理院から、より高度な地形図での面積測定結果に基づいた区市町村面積が平成2年〔1990年〕10月1日現在で公表された。当区においても、公表された数値を使用し、平成2年〔1990年〕10月1日をもって、品川区の面積を 22.69km<sup>2</sup>とする。

平成2年〔1990年〕10月1日	公表品川区面積（建設省国土地理院計測）	22.69km <sup>2</sup>
------------------	---------------------	----------------------

なお、今後新たに生じた土地の面積を加える場合は、22.69km<sup>2</sup>を基礎数字とし、合計後の小数点以下第三位を四捨五入することとする。


# 品川の数字

## 土地 人口 道路




平成2 [1990]年10月1日

総面積	22.69km <sup>2</sup>
品川地区	4.28km <sup>2</sup>
大崎地区	3.41km <sup>2</sup>
大井地区	4.68km <sup>2</sup>
荏原地区	5.78km <sup>2</sup>
八潮地区	4.54km <sup>2</sup>



平成6 [1994]年1月1日


総人口	322,489人
男	159,090人
女	163,399人
東京都人口に対し	2.8%
世帯数	150,977世帯
一世帯あたり人員	2.14人
人口密度 (1km <sup>2</sup> 内)	14,212.8人
平成5 [1993]年	
出生数	2,224人
死亡数	2,366人



平成4 [1992]年3月


総延長	373,438m
国道	11,589m
主要地方道	15,430m
一般都道	10,286m
区道	324,366m
自動車専用道	11,767m
舗装状況	
コンクリート	2,167m
高級アスファルト	285,910m
ブロック	1,754m
簡易	80,234m
砂利	3,341m

## 工業 商業 財政



平成4 [1992]年12月  
(従業者4人以上)

工場数	1,433事業所
従業者数	26,607人
製造品出荷額等	720,942百万円
東京都内工場製造品出荷額等 に対し	3.3%

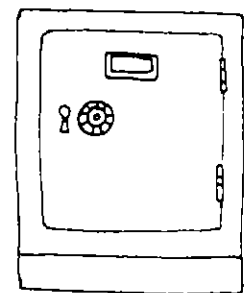


平成3 [1991]年7月

商店数	6,525店
卸売業	2,070店
小売業	4,455店
従業者数	57,375人
卸売業	38,594人
小売業	18,781人
年間販売額	3,823,347百万円
卸売業	3,396,423百万円
小売業	426,924百万円

平成4 [1992]年10月


飲食店 (バー, キャバレー, 酒場等を除く)	
商店数	1,870店
従業者数	11,139人
年間販売額	68,182百万円




平成6 [1994]年度

当初予算 (一般会計)	
総額	113,241,835千円
平成4 [1992]年度	
特別区税負担額	
調定額	42,637,607千円
1世帯当り	281,210円
1人当り	129,331円

# 世帯の統計



人口  
1世帯に 2.14人



公園面積  
1世帯当り 7.8m<sup>2</sup>



商店  
18.0世帯に1店




特別区税  
1世帯当り 281,210円




区有財産  
1世帯当り 845.3万円




有権者数  
1世帯当り 1.8人




小学校児童数  
9.0世帯に1人




中学校生徒数  
14.9世帯に1人



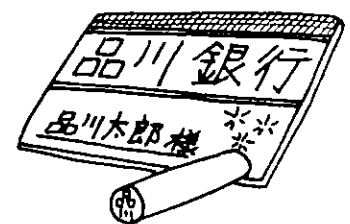
高等学校生徒数  
11.5世帯に1人



病院、診療所  
349.5世帯に1病院



図書館蔵書数  
1世帯当り 5.3冊



銀行預金額  
1世帯当り 1,607.5万円

# 1 日の統計




出生 6.1人




死亡 6.5人



婚姻届出件数 6.7組




転入 61.9人




転出 73.1人



離婚届出件数 1.9組




火災 0.6件



交通事故 3.2件



犯罪 17.7件



区内各駅の乗車客数  
843,289人



商品販売額（卸売・小売業）  
1,047,492万円



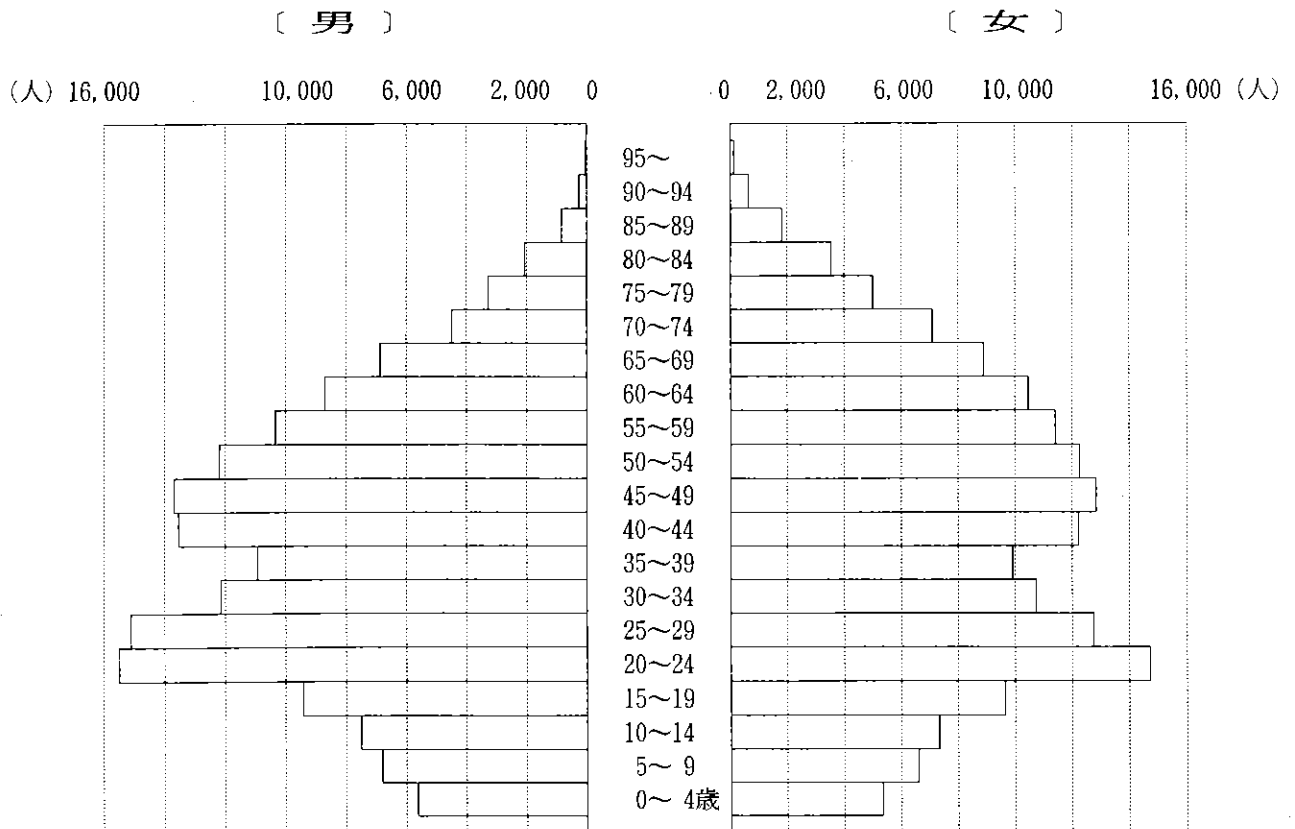
製造品出荷額等  
197,518万円

1 世帯数および人口の推移（続）

年 次	世 帯 数	人 口			人口の対前年増・減(Δ)		摘 要
		総 数	男	女	実 数	率	
						%	
昭和56年 1981	144,530	339,312	168,304	171,008	Δ588	Δ0.2	住民基本台帳（1月1日）
57 1982	145,638	339,322	168,421	170,901	10	0.0	” ”
58 1983	146,734	338,898	168,377	170,521	Δ424	Δ0.1	” ”
59 1984	149,452	343,074	170,611	172,463	4,176	1.2	” ”
60 1985	152,757	348,450	173,338	175,112	5,376	1.6	” ”
61 1986	155,104	352,209	175,072	177,137	3,759	1.1	” ”
62 1987	155,585	351,219	174,564	176,655	Δ990	Δ0.3	” ”
63 1988	153,864	345,422	171,603	173,819	Δ5,797	Δ1.7	” ”
64 1989	153,234	341,950	169,829	172,121	Δ3,472	Δ1.0	” ”
平成2年 1990	152,563	337,784	167,532	170,252	Δ4,166	Δ1.2	” ”
3 1991	151,914	333,335	164,922	168,413	Δ4,449	Δ1.3	” ”
4 1992	151,622	329,678	162,886	166,792	Δ3,657	Δ1.1	” ”
5 1993	151,678	326,639	161,277	165,362	Δ3,039	Δ0.9	” ”
6 1994	150,977	322,489	159,090	163,399	Δ4,150	Δ1.3	” ”

資料：地域振興部生活課統計係

付 録 ☆住民基本台帳による年齢別、男女別人口構成



(1994年1月1日現在)