

## 数字で見た品川

人口	315,696人	H.9. 1. 1	橋梁数	72橋	H.8. 3. 31
世帯	152,491世帯	"	街路灯数	21,118灯	"
人口密度	13,913.4人	*1 km <sup>2</sup> 内	街路樹数	4,728本	"
最高年齢	105歳	H.9. 1. 1	郵便局数	38ヶ所	"
転入人口	23,926人	H.8年1年間	郵便物取扱件数	717,031件	※1日平均
転出人口	25,034人	"	幼稚園数	38園	H.8. 5. 1
出生数	2,252人	"	幼児数	3,240人	"
死亡数	2,461人	"	小学校数	40校	"
婚姻届出件数	2,415件	H.8年度	児童数	14,281人	"
離婚届出件数	685件	"	中学校数	25校	"
外国人登録者数	8,101人	H.9. 1. 1	生徒数	9,840人	"
予算(総額)	162,194,218千円	H.9年度当初	高等学校数	14校	"
予算(一般会計)	109,618,744千円	"	生徒数	10,957人	"
予算(特別会計)	52,575,474千円	"	図書館数	10館	H.8. 12. 31
区有財産	847,957,749,392円	H.8. 3. 31	図書館蔵書数	906,314冊	"
特別区税調定額	32,697,369,371円	H.7年度	選挙人名簿登録者数	265,442人	H.8. 10. 7
都税調定額	125,495,701千円	"	銀行数	62行	H.8. 3. 31
国税徴収決定済額	430,148百万円	"	銀行預金額	2,379,562百万円	"
事業所数	25,963事業所	H.3. 7. 1	銀行貸出金額	2,677,239百万円	"
従業者数	276,447人	"	区立保育園数	37園	H.9. 1. 1
工場数	2,659事業所	H.7. 12. 31	区立保育園園児数	3,050人	"
土地面積	22.69km <sup>2</sup>	H.2. 10. 1	病院診療所数	429ヶ所	H.7. 10. 1
公共賃貸住宅数	6,597戸	H.8. 3. 31	歯科診療所数	286ヶ所	"
公園数	210ヶ所	H.8. 4. 1	公害発生件数	237件	H.7年度内
公園面積	1,245,221m <sup>2</sup>	"	ゴミ収集量	128,678.9ト	H.8年内
各駅の乗車客数	822,182人	※1日平均	犯罪発生件数	4,943件	"
"	287,994千人	H.7年度内	火災発生件数	210件	"
道路総延長	375,497m	H.8. 3. 31	交通事故発生件数	1,344件	"
道路総面積	3,467,886m <sup>2</sup>	"			

注) ※は、平成7年度〔1995年度〕の、  
\*は、平成9年〔1997年〕1月1日現在の数字です。

## 品川区の面積について

昭和30年〔1955年〕10月1日	公表品川区面積（建設省国土地理院計測）	15.82km <sup>2</sup>
昭和35年〔1960年〕8月10日	南浜川町埋立地	} 5.0869km <sup>2</sup>
昭和36年〔1961年〕11月10日	大井鮫洲町埋立地	
昭和42年〔1967年〕7月14日	品川ふ頭埋立地	
昭和43年〔1968年〕3月31日	北浜川町埋立地	
昭和54年〔1979年〕4月25日	大井ふ頭埋立地	
昭和57年〔1982年〕2月1日	勝島3丁目埋立地	
昭和57年〔1982年〕11月5日	13号埋立地	

※ 昭和41年〔1966年〕8月1日 東八ッ山埋立地0.0163km<sup>2</sup>については、目黒川河口部にあって、既に、陸地扱いとして計測されていたものであり、重複していることが判明した。よって当区的面積値は、これを除く。

1. 建設省国土地理院から、平成元年〔1989年〕11月10日付の官報により、測量成果（昭和63年〔1988年〕10月1日現在）が公告されたことに伴い、東京都は国土地理院の数値を東京都の区市町村別の面積として使用することを決定した。

当区においても、今まで使用していた面積の数値と異なるため、当区的面積を変更し、昭和63年〔1988年〕10月1日をもって品川区の面積を 22.71km<sup>2</sup>とする。

昭和63年〔1988年〕10月1日 公表品川区面積（建設省国土地理院計測） 22.71km<sup>2</sup>

2. 昭和63年〔1988年〕10月1日以降新たに生じた土地面積

平成元年〔1989年〕11月10日 勝島2丁目10番および11番の各地先公有水面埋立地 0.0180km<sup>2</sup>

よって、品川区の面積値（平成2年〔1990年〕4月1日現在）は、

$$22.728 \approx 22.73\text{km}^2$$

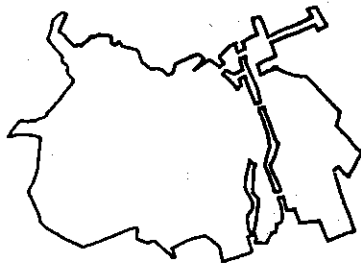
22.73km<sup>2</sup> となった。

3. 平成4年〔1992年〕2月、建設省国土地理院から、より高度な地形図での面積測定結果に基づいた区市町村面積が平成2年〔1990年〕10月1日現在で公表された。当区においても、公表された数値を使用し、平成2年〔1990年〕10月1日をもって、品川区の面積を 22.69km<sup>2</sup>とする。

平成2年〔1990年〕10月1日 公表品川区面積（建設省国土地理院計測） 22.69km<sup>2</sup>

# 品川の数字


## 土地



平成2 [1990]年10月1日

総面積	22.69km <sup>2</sup>
品川地区	4.28km <sup>2</sup>
大崎地区	3.41km <sup>2</sup>
大井地区	4.68km <sup>2</sup>
荏原地区	5.78km <sup>2</sup>
八潮地区	4.54km <sup>2</sup>

## 人口




平成9 [1997]年1月1日

総人口	315,696人
男	155,869人
女	159,827人
東京都人口に対し	2.7%
世帯数	152,491世帯
一世帯当たり人員	2.07人
人口密度(1km <sup>2</sup> 内)	13,913.4人

平成8 [1996]年

出生数	2,252人
死亡数	2,461人

## 道路




平成7 [1995]年3月

総延長	375,497m
国道	11,349m
主要地方道	17,113m
一般都道	10,287m
区道	324,981m
自動車専用道	11,767m

舗装状況

コンクリート	2,496m
高級アスファルト	287,061m
ブロック	2,142m
簡易	80,399m
砂利	3,341m

## 工業



平成7 [1995]年12月

工場数	2,659事業所
従業者数	25,800人
製造品出荷額等	568,102百万円
東京都内工場製造品出荷額等 に対し	2.8%

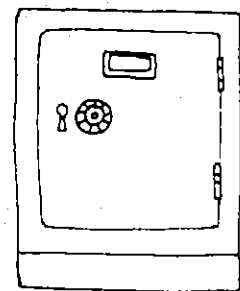
## 商業



平成6 [1994]年7月

商店数	5,798店
卸売業	1,724店
小売業	4,074店
従業者数	50,226人
卸売業	31,259人
小売業	18,967人
年間販売額	2,946,738百万円
卸売業	2,559,740百万円
小売業	386,998百万円

## 財政




平成9 [1997]年度  
当初予算(一般会計)

総額	109,618,744千円
----	---------------


平成7 [1995]年度  
特別区税負担額

調定額	32,697,369千円
1世帯当り	214,422円
1人当り	103,572円

# 世帯の統計



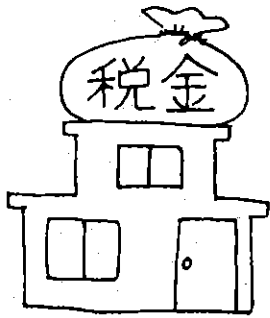
人口  
1世帯に 2.07人



公園面積  
1世帯当り 8.2㎡



商店  
26.1世帯に1店




特別区税  
1世帯当り 214,422円




区有財産  
1世帯当り 556.1万円




有権者数  
1世帯当り 1.7人




小学校児童数  
10.7世帯に1人




中学校生徒数  
15.5世帯に1人



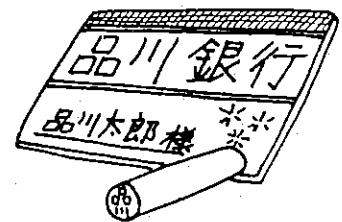
高等学校生徒数  
13.9世帯に1人



病院、診療所  
355.5世帯に1病院




図書館蔵書数  
1世帯当り 5.9冊



銀行預金額  
1世帯当り 1,560.5万円

# 1 日の統計




出生 6.2人




死亡 6.7人



婚姻届出件数 6.6組




転入 65.6人




転出 68.6人




離婚届出件数 1.9組




火災 0.6件



交通事故 3.7件



犯罪 13.5件



区内各駅の乗車客数  
822,182人



商品販売額(卸売・小売業)  
807,325万円



製造品出荷額等  
155,644万円

