


第 38 回

品 川 区 の 統 計

1 9 9 9

〔平成 11 年〕

品 川 区



## ま え が き

ここに、第38回品川区の統計（平成11年版）を刊行いたします。

この統計書は、品川区の人口、行政、財政をはじめ産業などの各分野にわたり重要かつ基本的な統計資料のほか、区民の日常生活に密接な関係を持つ資料も合わせて収録し、総合的に編集したものであります。

本書は、わが品川区の現況と推移を明らかにし、行政計画の策定および行政効果の測定の助けとすると共に、さらに諸施策の総合的判断の資料とし、併せて区政発展の責を果す事ができれば幸いです。

資料の取捨選択、編集の方法については、今後ともさらに研究を重ねて一層の充実を図っていく所存であります。

おわりに本書刊行にあたり、貴重な資料の提供をいただきました関係各位のご好意に対して、深く感謝すると共に、今後のご協力も重ねてお願いするものであります。

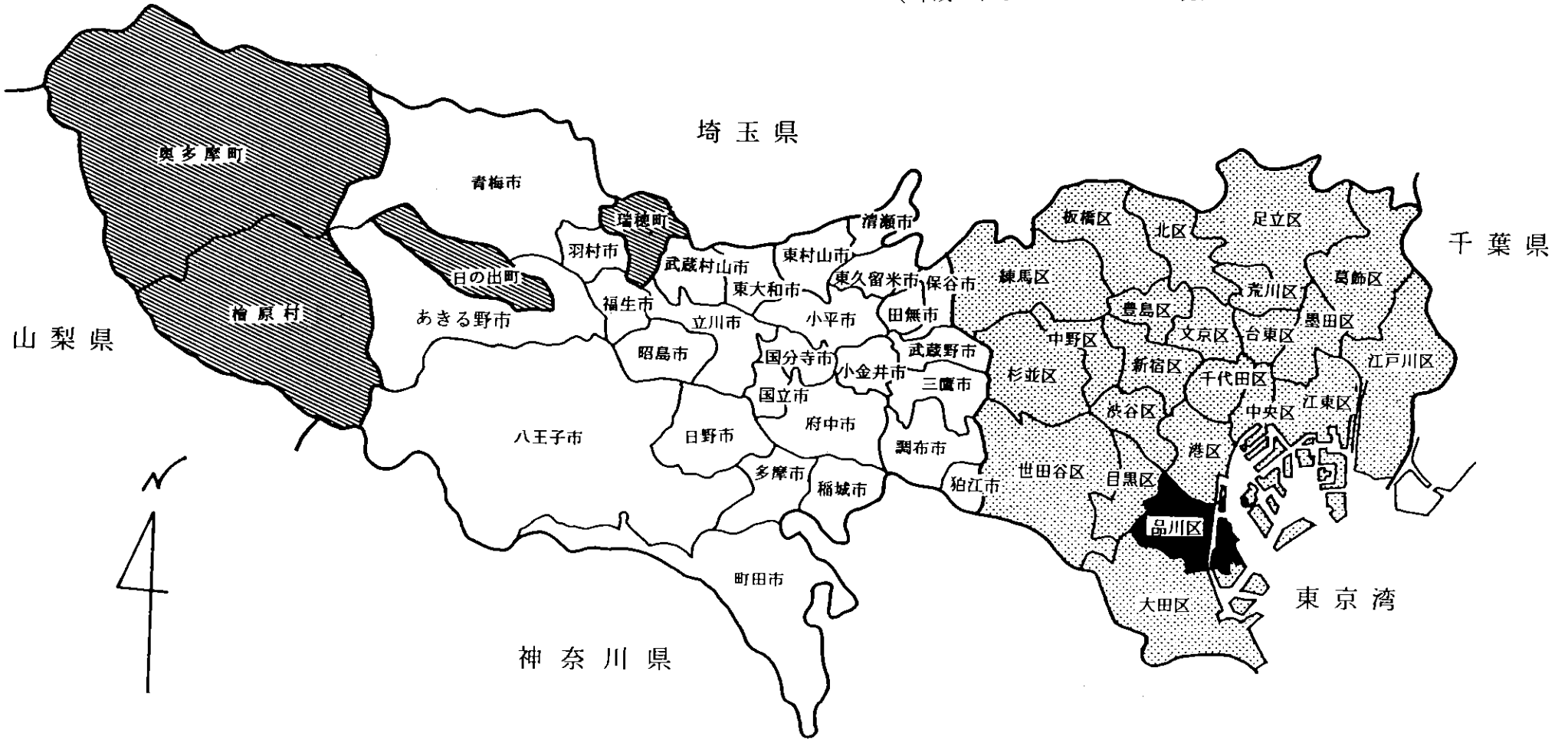
平成 1 1 年 7 月


品 川 区 長 高 橋 久 二



# 品川区の位置

品川区は、東京23区のうち南部に位置し、おおむね東経 139度45分、北緯35度37分にある。  
面積は 22.69km<sup>2</sup>で、東は東京湾に面し低地だが、土地はおおむね平坦である。  
北は港区・渋谷区、西に目黒区、南は大田区、東は江東区に接している。  
(平成11年 [1999年] 1月1日 現在)





渋谷区

町の位置

品川地区は22、大崎地区は22、大井地区は28、荏原地区は52、八潮地区は6と  
総数 130町である。広町2丁目に区役所総合庁舎、防災センター（第二庁舎）  
があり、区内に12の出張所と、1の地域センターがある。







# 凡 例

1. 本書は、品川区の資料にとどまらず、東京都の状況等も収録した。なお、区関係分については、品川区という名称を省いてある。
2. 本書は原則として、平成10年（1998年）または、平成9年度（1997年度）の統計を基準に収録し、他の年または、他の年度の統計は比較対照、推移等の資料として掲げた。
3. 統計表は特に頭注等に、ことわりがない限り、時期の示し方は、次のとおりである。

「年次」 …… 暦年（1月～12月）

※ 平成元年には、昭和64年1月1日～1月7日を含む。

「年度」 …… 会計年度（4月～翌年3月）

「年末」 }  
「月末」 } …… 調査年月日現在  
「年月日」 }

※ 西暦で年度を示すときは、FY（Fiscal Year =年度）を付記した。

4. 統計表の一般説明は頭注とし、表中説明を要する個々の事項は原則として、脚注にした。また、資料出所は、脚注の一部として掲げた。
5. 統計表中の符号の用法は次のとおりである。
  - 「—」 …… 皆無または、該当数字のないもの
  - 「0」 …… 表章単位に満たないもの
  - 「…」 …… 資料のないもの
  - 「x」 …… 秘密を保持するために公表を控えたもの
  - 「Δ」 …… 数字の減を示すもの
6. 数字の単位未満は四捨五入することを原則とした。したがって、統計の数字と内訳の合計とが一致しない場合がある。
7. 収録した統計資料についての照会は、品川区地域振興部生活課統計係にされたい。

〒140-8715 東京都品川区広町2-1-36  
品川区地域振興部生活課統計係  
電話（代表）03（3777）1111



# 総 目 次

## 統計表目次

1. 人 口	11
2. 財 政・税 務	79
3. 産 業	99
4. そ の 他	169
5. 第16回国勢調査結果の概要	213

## 図 表 目 次

1. 産業大分類別，事業所数および従業者数の構成比	103
---------------------------	-----

## 付 録

1. 数字で見た品川	6
2. 品川区の面積について	7
3. 品川の数字	8
4. 世帯の統計	9
5. 一日の統計	10
6. 住民基本台帳による年齢別，男女別人口構成	14



## 目次

## 1. 人 口

1	世帯数および人口の推移	13
2	住民基本台帳による町丁別世帯数, 人口および人口密度(平成11[1999]年1月1日)	15
3	住民基本台帳による出張所管内別世帯数および人口の推移(各年1月1日)	18
4	住民基本台帳による年齢階層別人口の推移(各年1月1日)	19
5	住民基本台帳による人口(地区別, 男女別, 年齢3区分制)および構成比(平成11[1999]年1月1日)	19
6	住民基本台帳による町丁別および男女年齢別人口(平成11[1999]年1月1日)	20
7	各都道府県より、品川区へ転入した前住地別人口(平成10[1998]年)	62
8	国籍別外国人登録人口(各年1月1日)	63
9	婚姻・離婚戸籍届出件数	63
10	人口異動	64
11	住民基本台帳による年齢別および男女別将来人口の推計(各年1月1日)	66
12	住民基本台帳による地域別世帯数, 人口(男女別, 年齢3区分制)および人口密度(東京都)(平成11[1999]年1月1日)	72
○	国勢調査(平成7[1995]年10月1日)	
13	地域別昼間人口(東京都)	73
14	男女別, 年齢別昼間人口	74
15	昼間人口における産業大分類別就業者	75
16	13大都市昼間人口, 昼間人口指数(各年10月1日)	75
17	町丁目別昼間人口(推計)	76

## 2. 財政・税務

18	予算額(当初)(平成11[1999]年度)	81
19	一般会計予算額の推移	81
20	普通会計性質別歳出決算額	81
21	一般会計歳入歳出予算額(当初)(平成11[1999]年度)	82
★	特別会計歳入歳出予算額(当初)(平成11[1999]年度)	
22	「国民健康保険事業会計」	84
23	「老人保健医療特別会計」	85
24	「用地特別会計」	85
25	一般会計歳入歳出予算額(平成10[1998]年度)	86
★	特別会計歳入歳出予算額(平成10[1998]年度)	
26	「国民健康保険事業会計」	88
27	「老人保健医療特別会計」	89
28	「用地特別会計」	89
29	一般会計歳入歳出決算額(平成9[1997]年度)	90
★	特別会計歳入歳出決算額(平成9[1997]年度)	
30	「国民健康保険事業会計」	92
31	「老人保健医療特別会計」	93
32	「用地特別会計」	93

33	一般会計歳入歳出決算額の推移	94
34	区有財産(平成10[1998]年3月31日)	94
35	特別区税収入状況	94
36	税目別特別区税調定額	94
37	特別区税負担額	95
38	地域別特別区税負担額(23区)(平成9[1997]年度)	95
39	地域別特別区民税調定額(23区)(平成9[1997]年度)	96
40	税目別都税調定額	98
41	税目別国税徴収決定済額	98

## 3. 産 業

○	事業所・企業統計調査(平成8[1996]年10月1日)	
42	産業中分類別事業所数および従業者数	101
43	産業大分類別, 事業所数および従業者数の構成比	103
44	産業大分類別, 従業者規模別事業所数および従業者数	104
45	産業大分類別, 経営組織, 本所・支所別事業所数および従業者数	104
46	産業大分類別, 開設時期別事業所数および従業者数	104
47	町丁別, 産業大分類別事業所数・従業者数および産業中分類別事業所数	106
48	地域別, 産業大分類別事業所数および従業者数(東京都)	136
○	工業統計調査(平成9[1997]年12月31日)	
49	産業中分類別, 従業者規模別(3区分)工場数, 従業者数および製造品出荷額等	138
50	地域別, 従業者規模別(10区分)工場数, 従業者数および製造品出荷額等(東京都)	140
51	町丁別従業者数および産業中分類別工場数(概数)	142
52	産業中分類別工場数および従業者数の推移(各年12月31日)	148
○	商業統計調査(平成9[1997]年6月1日)	
53	地域別, 卸売業・小売業別商店数, 従業者数および年間販売額(東京都)	149
54	地域別卸売業商店数(従業者規模別), 従業者数, 年間販売額および商品手持額(東京都)	150
55	地域別小売業商店数(従業者規模別), 売場面積, 従業者数, 年間販売額および商品手持額(東京都)	151
56	地域別卸売業商店数, 従業者数および年間販売額の増加率(東京都)	152
57	地域別小売業商店数, 従業者数および年間販売額の増加率(東京都)	153
58	主要都道府県, 卸売業・小売業別商店数, 従業者数および年間販売額の増加率	154

59 町丁別, 卸売業・小売業別商店数, 従業者  
数および年間販売額…………… 155

60 町丁別および商品分類別商店数(卸売業) …… 158

61 町丁別および商品分類別商店数〔小売業(飲食店を除く)〕…………… 162

4. そ の 他

○土地・建物

62 地域別土地面積(東京都)  
(平成9[1997]年10月1日)…………… 171

63 地域別および地目別土地面積(東京都)  
(平成10[1998]年1月1日)…………… 171

64 町丁別土地面積  
(平成2[1990]年10月1日)…………… 172

65 階数別高層および地階を有する建築物数  
(各年12月31日)…………… 173

66 着工住宅数…………… 174

67 地域別着工住宅数(東京都)  
(平成9[1997]年)…………… 174

68 構造別着工建築物数…………… 175

69 地域別構造別着工建築物数(東京都)  
(平成9[1997]年)…………… 175

70 地域別公共賃貸住宅数(東京都)  
(平成10[1998]年3月31日)…………… 176

71 地域別公園(東京都)(各年4月1日) …… 178

○交通・通信

72 駅別一日平均乗降車人員…………… 180

73 駅別年間乗降車人員(平成9[1997]年度) …… 181

74 種類別道路の延長および面積(各年度末) …… 182

75 道路の舗装状況(各年度末)…………… 182

76 橋梁一覧(平成10[1998]年3月31日)…………… 182

77 道路掘削許可件数…………… 183

78 自動車・軽自動車・自動二輪車および原動  
機付自転車数(各年度末)…………… 184

79 街路灯(各年度末)…………… 184

80 街路樹(各年度末)…………… 184

81 郵便局施設状況  
(平成10[1998]年3月31日)…………… 185

82 郵便物一日平均取扱件数…………… 185

○教育・文化

83 区立, 私立幼稚園の園数, 教員数, 在園者  
数および学級数(各年5月1日)…………… 186

84 区立, 私立小学校の学校数, 教員数, 児童  
数および学級数(各年5月1日)…………… 186

85 区立, 私立中学校の学校数, 教員数, 生徒  
数および学級数(各年5月1日)…………… 188

86 都立, 私立高等学校の学校数, 教員数およ  
び生徒数(各年5月1日)…………… 188

87 地域別学校数, 教員数, 在園者数, 児童数  
および生徒数(東京都)  
(平成10[1998]年5月1日)…………… 190

88 区立中学校生徒の卒業後の状況  
(各年5月1日)…………… 191

89 区立図書館別分類別蔵書数  
(平成10[1998]年12月31日)…………… 191

90 登録期別選挙人名簿登録者数…………… 192

91 投票区別選挙人名簿登録者数  
(平成10[1998]年12月2日)…………… 192

○金 融

92 銀行数, 預金額および貸出金額(各年3月  
31日)…………… 193

93 地域別銀行数, 預金額および貸出金額(東  
京都)(平成10[1998]年3月31日)…………… 193

○労働・賃金

94 名目賃金指数(東京都)…………… 194

95 都民所得(推計)…………… 194

○物 価

96 卸売物価基本分類別指数(東京都)…………… 195

97 物価主要指数…………… 196

98 消費者物価中分類指数および特殊分類指数  
(東京都区部)…………… 197

○区民・厚生

99 保育園, 園児数  
(平成11[1999]年1月1日)…………… 202

100 等級別身体障害者手帳所持者数  
(各年11月1日)…………… 203

101 東京都愛の手帳所持者数  
(各年11月1日)…………… 203

○保健・衛生・公害

102 地域別医療施設数(東京都)  
(平成9[1997]年10月1日)…………… 204

103 大気汚染, 騒音振動, 水質汚濁の苦情, 陳  
情受付件数(各年度末)…………… 205

104 地域別大気汚染, 騒音振動, 水質汚濁の苦  
情, 陳情受付件数(東京都)  
(平成9[1997]年度)…………… 205

105 下水道普及状況(各年度末)…………… 206

106 ごみの作業状況…………… 206

107 し尿の作業状況…………… 206

○警察・消防

108 刑法犯発生件数…………… 207

109 犯罪少年罪種別補導状況…………… 207

110 交通事故発生件数(人身事故)…………… 208

111 種類別交通事故件数(平成10[1998]年) …… 208

112 火災発生状況…………… 209

113 原因別救急出場件数…………… 210

114 救助作業出場件数および救助人員…………… 210

○出 生 率

115 合計特殊出生率の推移…………… 211

**5. 第16回国勢調査結果の概要**

116	調査の概要（確定数）	215
117	品川区の人口の推移（確定数）	216
118	全国および東京都との人口比較（確定数）	217
119	出張所別世帯数および人口（速報数）	217
120	地域別人口（東京都）（確定数）	218
121	町丁別世帯数、人口および人口密度 （確定数）	220
122	町会・自治会別世帯数および人口 （速報数）	223
123	年齢別および男女別人口（確定数）	230