

数字で見た品川

人口	327,124 人	H. 16. 1. 1	橋 梁 数	75 橋	H. 15. 3. 31
世 帯	171,146 世帯	"	街 路 灯 数	21,294 灯	"
人口 密 度	14,398.1 人	* 1km ² 内	街 路 樹 数	4,803 本	"
最 高 年 齡	105 歳	H. 16. 1. 1	郵 便 局 数	42 ヶ所	"
転 入 人 口	26,710 人	H15年1年間	郵便物取扱件数	578,637 件	※1日平均
転 出 人 口	23,570 人	"	幼 稚 園 数	31 園	H. 15. 5. 1
出 生 数	2,393 人	"	幼 稚 園 児 数	3,537 人	"
死 亡 数	2,478 人	"	小 学 校 数	41 校	"
婚姻届出件数	2,791 件	H. 15 年度	児 童 数	11,402 人	"
離婚届出件数	856 件	"	中 学 校 数	25 校	"
外国人登録者数	9,995 人	H. 16. 1. 1	生 徒 数	8,202 人	"
予 算 (総 額)	201,601,973 千円	H.16年度当初	高 等 学 校 数	14 校	"
予 算 (一 般 会 計)	128,967,887 千円	"	生 徒 数	9,981 人	"
予 算 (特 別 会 計)	72,634,086 千円	"	図 書 館 数	10 館	H. 15.12. 31
区 有 財 産	623,056,796,392 円	H. 15. 3. 31	図 書 館 蔵 書 数	980,210 冊	"
特別区税調定額	32,458,648,000 円	H. 14 年度	選挙人名簿登録者数	282,922 人	H. 15.12. 2
都 税 調 定 額	115,752,683 千円	"	銀 行 数	38 行	H. 15. 3. 31
国税徴収決定済額	528,213 百万円	"	銀 行 預 金 額	3,021,904 百万円	"
事 業 所 数	22,016 事業所	H. 13. 10. 1	銀 行 貸 出 金 額	1,765,086 百万円	"
従 業 者 数	306,079 人	"	区 立 保 育 園 数	38 園	H. 16. 1. 1
工 場 数	2,429 事業所	H. 12.12. 31	区 立 保 育 園 園 児 数	3,397 人	"
土 地 面 積	22.72 km ²	H. 15.10. 1	病 院 診 療 所 数	434 ヶ所	H. 14.10. 1
公 共 賃 貸 住 宅 数	8,652 戸	H. 15. 3. 31	歯 科 診 療 所 数	331 ヶ所	"
公 園 数	230 ヶ所	H. 15. 4. 1	公 害 発 生 件 数	193 件	H. 14年度内
公 園 面 積	1,267,679 m ²	"	ゴ ミ 収 集 量	90,291.0 トン	"
各 駅 の 乗 車 客 数	881,046 人	※1日平均	犯 罪 発 生 件 数	6,401 件	H. 15 年内
"	299,395 千人	H. 14年度内	交 通 事 故 発 生 件 数	1,895 件	"
道 路 総 延 長	379,543 m	H. 15. 3. 31	火 災 発 生 件 数	173 件	"
道 路 総 面 積	3,557,421 m ²	"			

注) ※は、平成14年度〔2002年度〕の、
*は、平成16年〔2004年〕1月1日現在の数字です。

品川区の面積について

昭和30年〔1955年〕10月1日	公表品川区面積（建設省国土地理院計測）	15.82km ²
昭和35年〔1960年〕8月10日	南浜川町埋立地	} 5.0869km ²
昭和36年〔1961年〕11月10日	大井鮫洲町埋立地	
昭和42年〔1967年〕7月14日	品川ふ頭埋立地	
昭和43年〔1968年〕3月31日	北浜川町埋立地	
昭和54年〔1979年〕4月25日	大井ふ頭埋立地	
昭和57年〔1982年〕2月1日	勝島3丁目埋立地	
昭和57年〔1982年〕11月5日	13号埋立地	

1. 建設省国土地理院から、平成元年〔1989年〕11月10日付の官報により、測量成果（昭和63年〔1988年〕10月1日現在）が公告されたことに伴い、東京都は国土地理院の数値を東京都の区市町村別の面積として使用することを決定した。

当区においても、今まで使用していた面積の数値と異なるため、当区的面積を変更し、昭和63年〔1988年〕10月1日をもって品川区の面積を 22.71km²とする。

昭和63年〔1988年〕10月1日 公表品川区面積（建設省国土地理院計測） 22.71km²

2. 昭和63年〔1988年〕10月1日以降新たに生じた土地面積

平成元年〔1989年〕11月10日 勝島2丁目10番および11番の各地先公有水面埋立地 0.0180 km²
22.728 ≒ 22.73km²

よって、品川区の面積値（平成2年〔1990年〕4月1日現在）は、22.73km²となった。

3. 平成4年〔1992年〕2月、建設省国土地理院から、より高度な地形図での面積測定結果に基づいた区市町村面積が平成2年〔1990年〕10月1日現在で公表された。当区においても、公表された数値を使用し、平成2年〔1990年〕10月1日をもって、品川区の面積を 22.69km²とする。

平成2年〔1990年〕10月1日 公表品川区面積（建設省国土地理院計測） 22.69km²

4. 平成2年〔1990年〕10月1日以降新たに生じた土地面積

平成12年〔2000年〕4月6日 勝島1丁目無番地国有地の地先公有水面埋立地 0.0212 km²
平成12年〔2000年〕4月28日 八潮2丁目1番2から同所同番4までの地先公有水面埋立地 0.0103 km²
22.721 ≒ 22.72km²

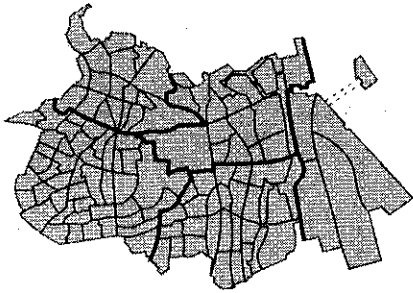
よって、品川区の面積値（平成12年〔2000年〕6月1日現在）は、22.72km²となった。

平成12年〔2000年〕10月1日 公表品川区面積（建設省国土地理院計測）

22.72km²

品川の数字


土地



平成15[2003]年10月1日

総面積	22.72km ²
品川地区	4.28km ²
大崎地区	3.41km ²
大井地区	4.70km ²
荏原地区	5.78km ²
八潮地区	4.55km ²


人口



平成16[2004]年1月1日

総人口	327,124人
男	161,516人
女	165,608人
東京都人口に対し	2.7%
世帯数	171,146世帯
一世帯あたり人員	1.91人
人口密度(1km ² 内)	14,398.1人
平成15[2003]年中	
出生数	2,393人
死亡数	2,478人

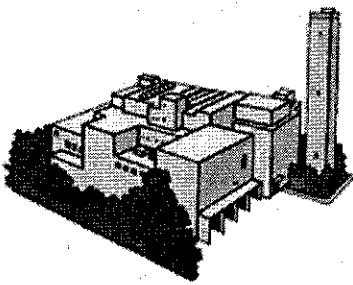
道路



平成14[2002]年3月

総延長	379,543m
国道	14,399m
主要地方道	15,162m
一般都道	10,333m
区道	327,882m
自動車専用道	11,767m
舗装状況	
コンクリート	2,393m
高級アスファルト	290,038m
ブロック	2,204m
簡易砂利	81,091m
	3,437m


工業



平成12[2000]年12月
(全数調査)

工場数	2,429事業所
従業者数	18,020人
製造品出荷額等	358,083百万円
東京都内工場製造品出荷額等 に対し	1.9%


商業



平成14[2002]年6月

商店数	5,180店
卸売業	1,700店
小売業	3,480店
従業者数	62,113人
卸売業	40,778人
小売業	21,335人
年間販売額	6,538,498百万円
卸売業	6,150,561百万円
小売業	387,936百万円


財政




平成16[2004]年度

当初予算	
総額	201,601,973千円
平成14[2002]年度	
特別区税負担額	
調定額	32,458,648千円
1世帯当り	197,184円
1人当り	101,158円


世帯の統計




人口
1世帯に 1.91人



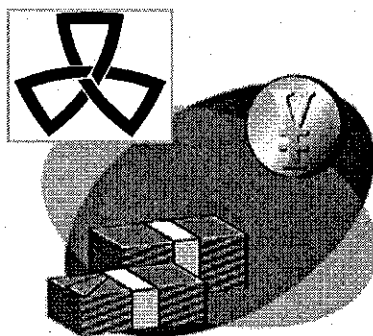
公園面積
1世帯当り 7.4㎡




商店
33.0世帯に 1店



特別区税
1世帯当り 189,655円




区有財産
1世帯当り 364.0万円




有権者数
1世帯当り 1.7人




小学校児童数
15.0世帯に 1人



中学校生徒数
20.9世帯に 1人




高等学校生徒数
17.1世帯に 1人



病院、診療所
394.3世帯に 1病院



図書館蔵書数
1世帯当り 5.7冊



銀行預金額
1世帯当り 1,765.7万円


1日の統計




出生 6.6人



死亡 6.8人




婚姻届出件数 7.6組



転入 73.2人




転出 64.6人




離婚届出件数 2.3組




火災 0.5件




交通事故 5.2件




犯罪 17.5件



区内各駅の乗車客数
881,046人



商品販売額 (卸売・小売業)
1,791,369万円



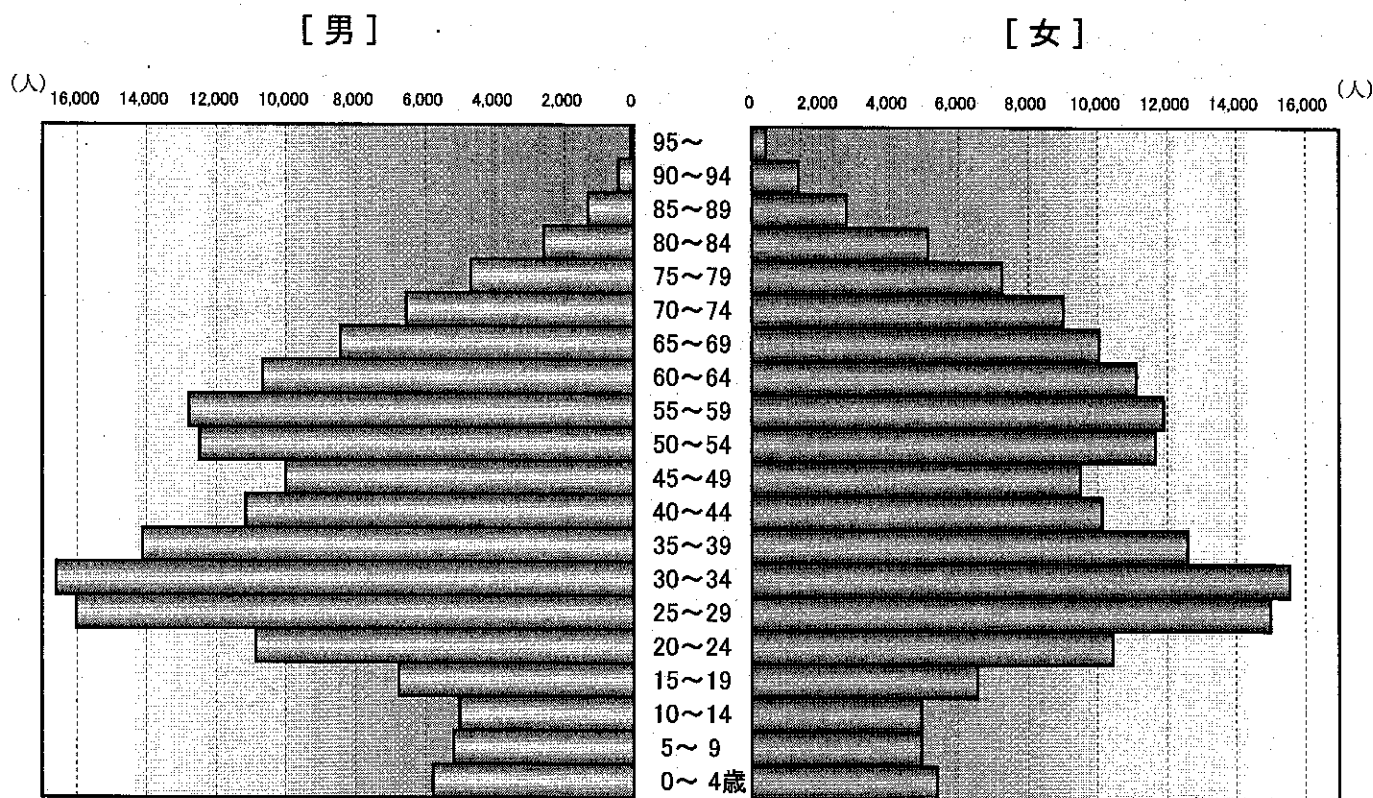
製造品出荷額等
98,105万円

1 世帯数および人口の推移(続)

年	次	世帯数	人 口			人口の対前年増・減(Δ)		摘 要
			総 数	男	女	実 数	率	
昭和61年	1986	155,104	352,209	175,072	177,137	3,759	1.1	住民基本台帳(1月1日)
62	1987	155,585	351,219	174,564	176,655	Δ990	Δ0.3	〃
63	1988	153,864	345,422	171,603	173,819	Δ5,797	Δ1.7	〃
64	1989	153,234	341,950	169,829	172,121	Δ3,472	Δ1.0	〃
平成2年	1990	152,563	337,784	167,532	170,252	Δ4,166	Δ1.2	〃
3	1991	151,914	333,335	164,922	168,413	Δ4,449	Δ1.3	〃
4	1992	151,622	329,678	162,886	166,792	Δ3,657	Δ1.1	〃
5	1993	151,678	326,639	161,277	165,362	Δ3,039	Δ0.9	〃
6	1994	150,977	322,489	159,090	163,399	Δ4,150	Δ1.3	〃
7	1995	150,950	319,355	157,555	161,800	Δ3,134	Δ1.0	〃
8	1996	151,270	316,843	156,340	160,503	Δ2,512	Δ0.8	〃
9	1997	152,491	315,696	155,869	159,827	Δ1,147	Δ0.4	〃
10	1998	154,453	315,965	155,956	160,009	269	0.1	〃
11	1999	156,910	317,028	156,589	160,439	1,063	0.3	〃
12	2000	158,972	317,516	156,766	160,750	488	0.2	〃
13	2001	161,707	319,032	157,579	161,453	1,516	0.5	〃
14	2002	164,611	320,872	158,440	162,432	1,840	0.6	〃
15	2003	168,060	323,919	160,035	163,884	3,047	0.9	〃
16	2004	171,146	327,124	161,516	165,608	3,205	1.0	〃

資料：区民生活事業部区民課統計係

付 録 ☆住民基本台帳による年齢別、男女別人口構成



(2004年1月1日現在)