

第 46 回

品川区の統計

2007

[平成19年]

品川区



【正誤表】

『品川区の統計』・第46回・2007・平成19年版・142頁

第50表・「産業中分類別、従業者規模別（3区分）工場数、従業者数および製造品出荷額等（品川区）」

の一部に「誤植」がありました。お詫びし、訂正させていただきます。

お手数ですが、「別紙」と差替え願います。

品川区区民生活事業部
区民課・統計係
直通・5742-6869



概 要

工業統計調査は新製品の製造加工を行い、それを御売する製造業のすべての事業所を対象として、我が国の製造活動の実態を明らかにすることを目的とした、毎年行われる統計調査(指定統計第10号)です。

今回の調査は「従業者規模」にかかわらず、すべての事業所を調査対象としています。

全事業所を対象とする調査年は、西暦末尾が0・3・5・8の年です。

また、産業分類で「製造業」に分類される事業所であっても、「製造・加工または修理」をおこなっていない事業所(たとえば本社・支社・営業所など事務所機能のみの場合)は調査の対象外とされます。

調査結果は、東京都で集計されたものであり、経済産業省から公表される数字と多少一致しないことがあります。

51 産業中分類別、従業者規模別(3区分)

…平成17・2005年・工業統計調査・全事業所・対象…

年次および 産業中分類	工場数※				従業者数※			
	総数	1~3人	4~29人	30人以上	総数	1~3人	4~29人	30人以上
平成12年 2000	2,429	1,287	1,076	66	18,020	2,611	9,305	6,104
13 2001	977	…	919	58	13,392	…	8,267	5,125
14 2002	862	…	809	53	11,921	…	7,466	4,455
15 2003	1,924	1,042	834	48	13,313	2,090	7,461	3,762
16 2004	788	…	744	44	10,216	…	6,899	3,317
17 2005	1,786	982	765	39	11,848	1,986	6,845	3,017
09 食料品	51	21	28	2	421	47	255	119
10 飲料・たばこ・飼料	3	2	1	—	13	3	10	—
11 繊維工業製品	7	3	4	—	60	7	53	—
12 衣服・その他の繊維製品	29	18	10	1	221	38	93	90
13 木材・木製品	11	8	3	—	28	14	14	—
14 家具・装備品	38	26	12	—	152	53	99	—
15 パルプ・紙・紙加工品	26	12	14	—	171	25	146	—
16 印刷・同関連品	203	91	100	12	2,296	188	995	1,113
17 化学工業製品	10	1	6	3	314	1	85	228
19 プラスチック製品	196	113	80	3	1,060	236	679	145
20 ゴム製品	12	8	4	—	46	18	28	—
21 なめし革・同製品・毛皮	8	6	2	—	28	11	17	—
22 窯業・土石製品	24	11	13	—	172	20	152	—
23 鉄鋼	14	11	3	—	39	21	18	—
24 非鉄金属	20	11	9	—	90	21	69	—
25 金属製品	299	189	108	2	1,389	373	890	126
26 一般機械器具	356	198	153	5	2,276	385	1,315	576
27 電気機械器具	186	98	82	6	1,161	202	716	243
28 情報通信機械器具	30	15	14	1	211	33	122	56
29 電子部品・デバイス	84	48	36	—	381	102	279	—
30 輸送用機械器具	43	21	21	1	374	46	244	84
31 精密機械器具	75	42	31	2	466	85	300	81
32 その他の製品	61	29	31	1	479	57	266	156


※ 西暦末尾・1・2・4・6・7・9年の工場数、従業者数および製造品出荷額等は、「従業者4人以上」の事業所の数値です。

注) 1. 製造品出荷額等とは、製造品出荷額、加工賃収入額、修理料収入額、製造工程から出た廃物の出荷額およびその他の収入額の合計です。

2. 内訳に秘匿数字「x」があるため、総計の数字と内訳の合算とが一致しない場合があります。

なお、「従業者数」については平成17・2005年10月以降、公表分より「秘匿」が解除されました。

資料 東京都総務局統計部商工統計課「東京の工業」



ま え が き

ここに、第46回品川区の統計（平成19年版）を刊行いたします。

この統計書は、品川区の人口、行政、産業、社会、教育など各分野にわたり重要かつ基本的な統計資料を総合的に収録したものです。

本書が、各種行政施策の策定および行政効果の測定に資するとともに、広く区民のみなさまに活用していただければ幸いです。

また、第33回品川区の統計（平成6年版）以降につきましては、品川区のホームページで公開しておりますので併せてご利用ください。

資料の取捨選択、編集の方法については、今後ともさらに研究を重ねて一層の充実を図りたいと存じます。

本書刊行にあたり、貴重な資料の提供をいただきました関係各位をはじめ各種調査にご協力いただきました区民の皆様や事業所の方々に深く感謝するとともに、今後のご協力を重ねてお願い申し上げます。

平成 19 年 10 月

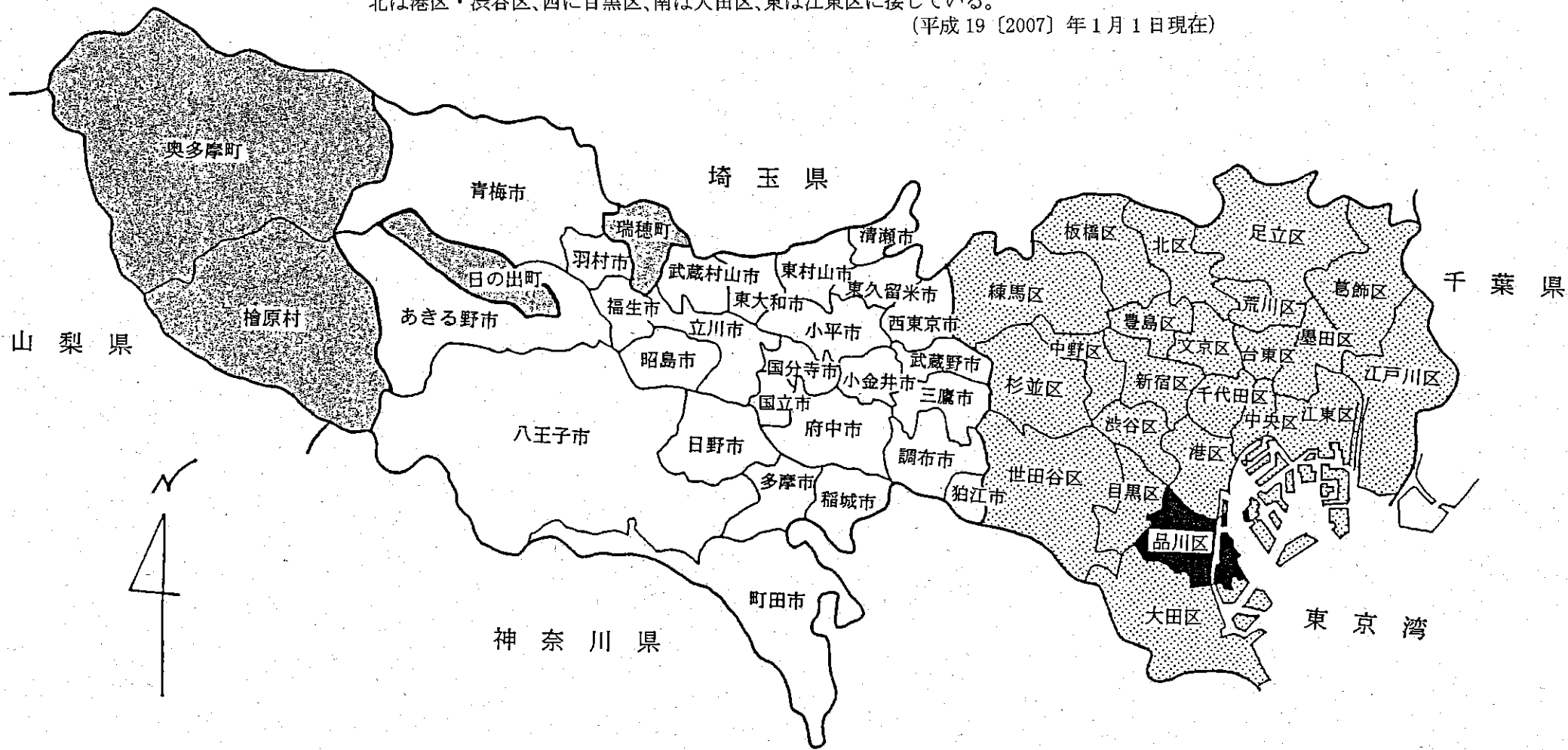
品 川 区 長 濱 野 健



品川区の位置

品川区は、東京 23 区のうち南部に位置し、おおむね東経 139 度 45 分、北緯 35 度 37 分にある。
面積は 22.72 km²で、東は東京湾に面し低地だが、土地はおおむね平坦である。
北は港区・渋谷区、西に目黒区、南は大田区、東は江東区に接している。

(平成 19 [2007] 年 1 月 1 日現在)

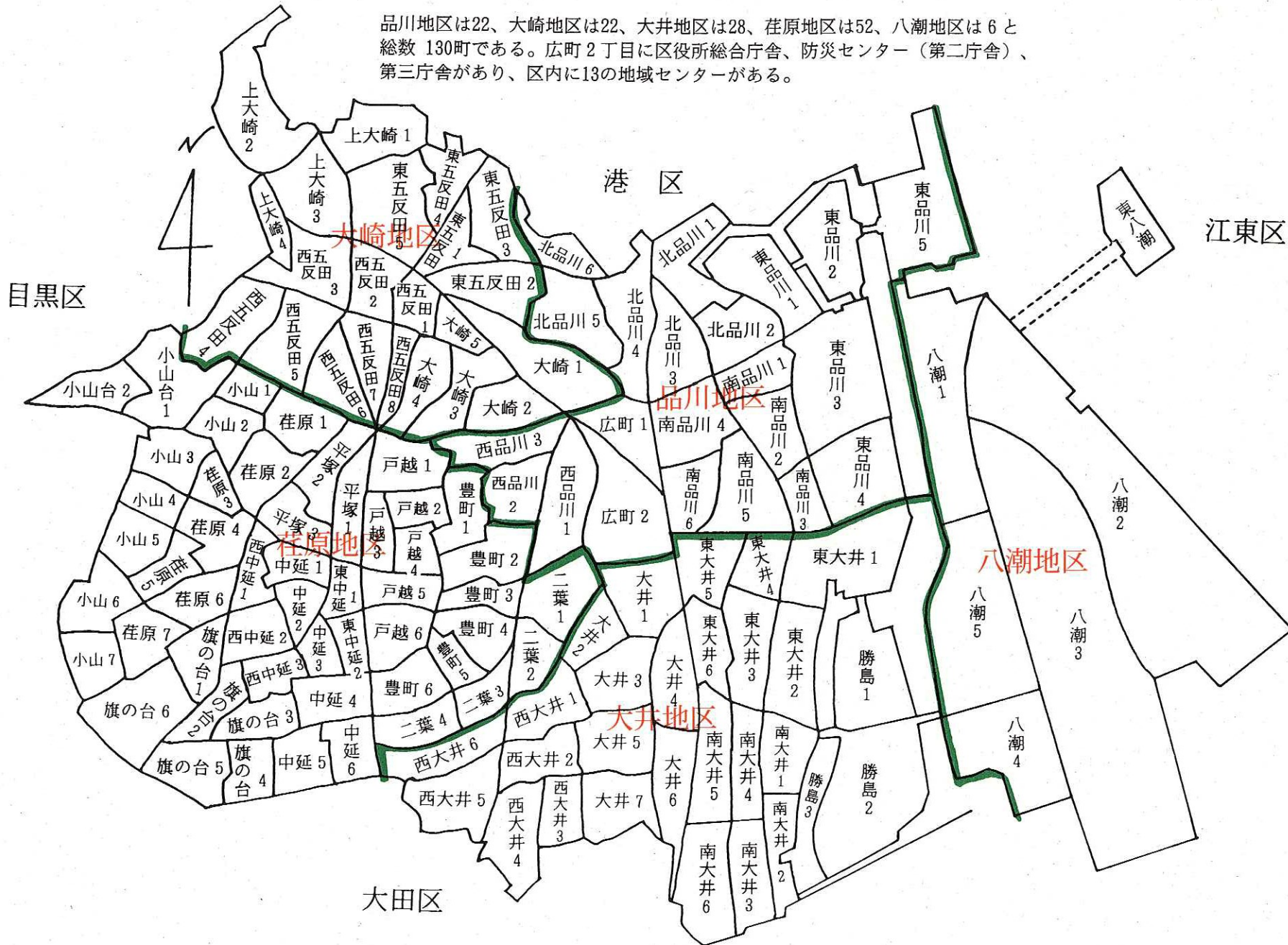




渋谷区

町の位置

品川地区は22、大崎地区は22、大井地区は28、荏原地区は52、八潮地区は6と
総数 130町である。広町2丁目に区役所総合庁舎、防災センター（第二庁舎）、
第三庁舎があり、区内に13の地域センターがある。





凡 例

1. 本書は、品川区の各分野に関する重要かつ基本的な統計を収録しました。一部東京都の状況等も収録しており、当区関係分については、品川区という名称を省いてあります。
2. 本書は原則として、平成19年（2007年）または、平成18年度（2006年度）の統計を基準に収録し、他の年および年度の統計は比較対照、推移等の資料とするため掲げてあります。

3. 統計表は、特にことわりがない限り、時期の示し方は、次のとおりです。

「年 次」 …… 暦年（1月～12月）

※ 平成元年には、昭和64年1月1日～1月7日を含みます。

「年 度」 …… 4月～翌年3月

「年 末」
「月 末」 } …… 調査基準時期
「〇年〇月〇日」

※ 西暦で年度を示すときは、FY（Fiscal Year =年度）を付記しました。

4. 統計表の一般説明は頭注とし、表中説明を要する個々の事項は原則として、脚注にしました。また、資料出所は、脚注の一部として各表ごとに掲げてあります。
5. 統計表中の符号の用法は次のとおりです。

「—」 …… 皆無または、該当数値のないもの

「0」 …… 表章単位未満（0.5未満）

「…」 …… 不詳（未調査のため数値が得られないもの）

「x」 …… 秘密を保持するために公表を控えたもの

「Δ」 …… 数字の減を示すもの

6. 数字の単位未満は四捨五入することを原則としました。したがって、総数と内訳の合計とが一致しない場合があります。

7. 平成6年以降の統計資料については、品川区のホームページで公開しています。

アクセス方法は、最終ページの統計資料の利用案内をご覧ください。



総目次

統計表目次

1. 人	口	9
2. 財 政 ・ 税 務		77
3. 産	業	103
4. そ の 他		173
5. 第18回国勢調査結果の概要		203

付 録

1. 数字で見た品川	4
2. 品川区の面積について	5
3. 品川の数字	6
4. 世帯の統計	7
5. 一日の統計	8

目 次

1. 人 口

1 世帯数および人口の推移	11
2 住民基本台帳による町丁別世帯数, 人口および人口密度(平成19[2007]年1月1日)	13
3 住民基本台帳による地域センター管内別世帯数および人口の推移(各年1月1日)	16
4 住民基本台帳による年齢階層別人口の推移(各年1月1日)	17
5 住民基本台帳による人口(地区別, 男女別, 年齢3区分別)および構成比(平成19[2007]年1月1日)	17
6 住民基本台帳による町丁別および男女年齢別人口(平成19[2007]年1月1日)	18
7 各都道府県より、品川区へ転入した前住地別人口(平成18[2006]年)	60
8 国籍別外国人登録人口(各年1月1日)	61
9 婚姻・離婚戸籍届出件数	61
10 人口異動	62
11 住民基本台帳による年齢別および男女別将来人口の推計(各年1月1日)	64
12 住民基本台帳による地域別世帯数, 人口(男女別, 年齢3区分別)および人口密度(東京都)(平成19[2007]年1月1日)	70
○国勢調査(平成12[2000]年10月1日)	
13 地域別昼間人口(東京都)	71
14 男女別, 年齢別昼間人口	72
15 昼間人口における産業大分類別就業者	73
16 13大都市昼間人口, 昼間人口指数(各年10月1日)	73
17 町丁目別昼間人口(推計)	74

2. 財政・税務

18 予算額(当初)(平成19[2007]年度)	79
19 一般会計予算額の推移	79
20 普通会計性質別歳出決算額	79
21 一般会計歳入歳出予算額(当初)(平成19[2007]年度)	80
★ 特別会計歳入歳出予算額(当初)(平成19[2007]年度)	
22 「国民健康保険事業特別会計」	82
23 「介護保険特別会計」	84
24 「老人保健医療特別会計」	85
25 「用地特別会計」	85
26 一般会計歳入歳出予算額(平成18[2006]年度)	86
★ 特別会計歳入歳出予算額(平成18[2006]年度)	
27 「国民健康保険事業特別会計」	88
28 「介護保険特別会計」	90
29 「老人保健医療特別会計」	91
30 「用地特別会計」	91
31 一般会計歳入歳出決算額(平成17[2005]年度)	92
★ 特別会計歳入歳出決算額(平成17[2005]年度)	
32 「国民健康保険事業会計」	94
33 「介護保険特別会計」	96

34 「老人保健医療特別会計」	97
35 「用地特別会計」	97
36 一般会計歳入歳出決算額の推移	98
37 区有財産(平成18[2006]年3月31日)	98
38 特別区税収入状況	98
39 税目別特別区税調定額	98
40 特別区税負担額	99
41 23区別特別区税負担額(平成17[2005]年度)	99
42 23区別特別区民税調定額(平成17[2005]年度)	100
43 税目別都税調定額	102
44 税目別国税徴収決定済額	102

3. 産 業

○事業所・企業統計調査(平成16[2004]年6月1日)

45 産業中分類別事業所数および従業者数	105
46 産業大分類別, 従業者規模別事業所数および従業者数	107
47 産業大分類別, 経営組織, 本所・支所別事業所数および従業者数	108
48 町丁目別, 産業大分類別事業所数・従業者数および産業中分類別事業所数	110
49 地域別, 産業大分類別事業所数および従業者数(東京都)	140

○工業統計調査(平成17[2005]年12月31日)

50 産業中分類別, 従業者規模別(3区分)工場数, 従業者数および製造品出荷額等(品川区)	142
51 地域別, 従業者規模別(11区分)工場数, 従業者数および製造品出荷額等(東京都)(全事業所対象)	144
52 町丁目別従業者数および産業中分類別工場数(全数)	146
53 産業中分類別工場数および従業者数の推移(各年12月31日)	152

○商業統計調査(平成16[2004]年6月1日)

54 地域別, 卸売業・小売業別商店数, 従業者数および年間販売額(東京都)	153
55 地域別卸売業商店数(従業者規模別), 従業者数および年間販売額(東京都)	154
56 地域別小売業商店数(従業者規模別), 売場面積, 従業者数および年間販売額(東京都)	155
57 地域別卸売業商店数, 従業者数および年間販売額(東京都)	156
58 地域別小売業商店数, 従業者数および年間販売額(東京都)	157
59 主要都道府県, 卸売業・小売業別商店数, 従業者数および年間販売額の増減率	158
60 町丁目別, 卸売業・小売業別商店数, 従業者数および年間販売額等	159

- 61 町丁別および商品分類別商店数(卸売業)… 162
 62 町丁別および商品分類別商店数(小売業(飲食店を除く))… 166

4. その他

○土地・建物

- 63 地域別土地面積(東京都)
 (平成17[2005]年10月1日)… 175
 64 地域別および地目別土地面積(東京都)
 (平成18[2006]年1月1日)… 175
 65 町丁別土地面積
 (平成18[2006]年10月1日)… 176
 66 階数別高層および地階を有する建築物数
 (各年12月31日)… 177
 67 地域別公園(東京都)(各年4月1日)… 178

○交通・通信

- 68 駅別一日平均乗降車人員… 180
 69 駅別年間乗降車人員(平成17[2005]年度)… 181
 70 種類別道路の延長および面積(各年度末)… 182
 71 道路の舗装状況(各年度末)… 182
 72 橋梁一覧(平成18[2006]年3月31日)… 182
 73 道路掘削許可件数… 183
 74 自動車・軽自動車・自動二輪車および原動機付自転車数(各年度末)… 184
 75 街路灯(各年度末)… 184
 76 街路樹(各年度末)… 184
 77 郵便局施設状況
 (平成18[2006]年3月31日)… 185
 78 郵便物一日平均取扱件数… 185

○教育・文化

- 79 区立、私立幼稚園の園数、教員数、在園者数および学級数(各年5月1日)… 186
 80 区立、私立小学校の学校数、教員数、児童数および学級数(各年5月1日)… 186
 81 区立、私立中学校の学校数、教員数、生徒数および学級数(各年5月1日)… 188
 82 都立、私立高等学校の学校数、教員数および生徒数(各年5月1日)… 188
 83 地域別学校数、教員数、在園者数、児童数および生徒数(東京都)
 (平成18[2006]年5月1日)… 190
 84 区立中学校生徒の卒業後の状況
 (各年5月1日)… 191
 85 区立図書館別分類別蔵書数
 (平成18[2006]年12月31日)… 191
 86 登録期別選挙人名簿登録者数… 192
 87 投票区別選挙人名簿登録者数
 (平成18[2006]年12月2日)… 192

○区民・厚生

- 88 保育園、園児数
 (平成19[2007]年1月1日)… 193
 89 等級別身体障害者手帳所持者数
 (各年11月1日)… 194
 90 東京都愛の手帳所持者数
 (各年11月1日)… 194

○保健・衛生・公害

- 91 地域別医療施設数(東京都)
 (平成17[2005]年10月1日)… 195
 92 公害の種類別苦情件数
 (各年度末)… 196
 93 地域別公害の種類別苦情件数(東京都)
 (平成17[2005]年度)… 196
 94 下水道普及状況(各年度末)… 197
 95 ごみの作業状況… 197
 96 し尿の作業状況… 197

○警察・消防

- 97 刑法犯発生件数… 198
 98 犯罪少年罪種別検挙状況… 198
 99 交通事故発生件数(人身事故)… 199
 100 種類別交通事故件数(平成18[2006]年)… 199
 101 火災発生状況… 200
 102 原因別救急出場件数… 201
 103 救助活動出場件数および救助人員… 201

○出生率

- 104 合計特殊出生率の推移… 202

5. 第18回国勢調査結果の概要 (平成17[2005]年国勢調査)

- 105 結果の概要… 205
 106 品川区の人口の推移… 206
 107 全国および東京都との人口比較… 207
 108 地域センター別世帯数および人口(速報数)… 207
 109 地域別人口<東京都>… 208
 110 町丁別世帯数、人口および人口密度… 210
 111 町会・自治会別世帯数および人口(速報数)… 213