

数字で見た品川

人口	337,774 人	H 19. 1. 1	橋 梁 数	77 橋	H. 18. 3. 31
世帯	181,238 世帯	"	街 路 灯 数	21,355 灯	"
人口密度	14,866.8 人	* 1km ² 内	街 路 樹 数	4,842 本	"
最高年齢	104 歳	H 19. 1. 1	郵 便 局 数	42 ヶ所	"
転入人口	26,887 人	H 18 年内	郵便物取扱件数	603,437 件	※ 1 日 平均
転出人口	24,398 人	"	幼 稚 園 数	29 園	H 18. 5. 1
出生数	2,805 人	"	幼 稚 園 児 数	3,871 人	"
死亡数	2,669 人	"	小 学 校 数	41 校	"
婚姻届出件数	3,062 件	H 18 年度	児 童 数	12,143 人	"
離婚届出件数	817 件	"	中 学 校 数	25 校	"
外国人登録者数	10,824 人	H 19. 1. 1	生 徒 数	8,097 人	"
予算(総額)	214,962,049 千円	H 19年度当初	高 等 学 校 数	14 校	"
予算(一般会計)	134,515,141 千円	"	生 徒 数	9,368 人	"
予算(特別会計)	80,446,908 千円	"	図 書 館 数	10 館	H 18. 12. 31
区有財産	653,319,073,392 円	H 18. 3. 31	図 書 館 蔵 書 数	990,612 冊	"
特別区税調定額	34,711,324,962 円	H 17 年度	選挙人名簿登録者数	294,089 人	H 18. 12. 2
都税調定額	144,025,606 千円	"	区立保育園数	40 園	H 19. 1. 1
国税徴収決定済額	621,931 百万円	"	区立保育園園児数	3,611 人	"
事業所数	21,550 事業所	H 16. 6. 1	病院診療所数	438 ヶ所	H. 17. 10. 1
従業者数	301,960 人	"	歯科診療所数	338 ヶ所	"
工場数	1,786 事業所	H 17. 12. 31	公害発生件数	219 件	H 17 年度内
土地面積	22.72 km ²	H 18. 10. 1	ゴミ収集量	85,228.0 t	"
公共賃貸住宅数	10,253 戸	H 18. 3. 31	犯罪発生件数	5,677 件	H 18 年内
公園数	236 ヶ所	H 18. 4. 1	交通事故発生件数	1,611 件	"
公園面積	1,281,376 m ²	"	火災発生件数	155 件	"
各駅の乗車客数	1,030,045 人	※ 1 日 平均			
"	363,119 千人	H 17 年度内			
道路総延長	380,401 m	H 18. 3. 31			
道路総面積	3,592,861 m ²	"			

注) ※は、平成17年度〔2005年度〕の、
*は、平成19年〔2007年〕1月1日現在の数字です。

品川区の面積について

昭和30年〔1955年〕10月1日	公表品川区面積（建設省国土地理院計測）	15.82km ²	
昭和35年〔1960年〕8月10日	南浜川町埋立地	} 0.0242 km ²	
昭和36年〔1961年〕11月10日	大井鮫洲町埋立地		
昭和42年〔1967年〕7月14日	品川ふ頭埋立地		0.3942 km ²
昭和43年〔1968年〕3月31日	北浜川町埋立地		0.0056 km ²
昭和54年〔1979年〕4月25日	大井ふ頭埋立地		4.2979 km ²
昭和57年〔1982年〕2月1日	勝島3丁目埋立地		0.1250 km ²
昭和57年〔1982年〕11月5日	13号埋立地		0.2400 km ²
		5.0869km ²	

1. 建設省国土地理院から、平成元年〔1989年〕11月10日付の官報により、測量成果（昭和63年〔1988年〕10月1日現在）が公告されたことに伴い、東京都は国土地理院の数値を東京都の区市町村別の面積として使用することを決定した。

当区においても、今まで使用していた面積の数値と異なるため、当区的面積を変更し、昭和63年〔1988年〕10月1日をもって品川区の面積を 22.71km²とする。

昭和63年〔1988年〕10月1日 公表品川区面積（建設省国土地理院計測） 22.71km²

2. 昭和63年〔1988年〕10月1日以降新たに生じた土地面積

平成元年〔1989年〕11月10日 勝島2丁目10番および11番の各地先公有水面埋立地 0.0180 km²
22.728 ≙ 22.73km²

よって、品川区の面積値（平成2年〔1990年〕4月1日現在）は、22.73km²となった。

3. 平成4年〔1992年〕2月、建設省国土地理院から、より高度な地形図での面積測定結果に基づいた区市町村面積が平成2年〔1990年〕10月1日現在で公表された。当区においても、公表された数値を使用し、平成2年〔1990年〕10月1日をもって、品川区の面積を 22.69km²とする。

平成2年〔1990年〕10月1日 公表品川区面積（建設省国土地理院計測） 22.69km²

4. 平成2年〔1990年〕10月1日以降新たに生じた土地面積

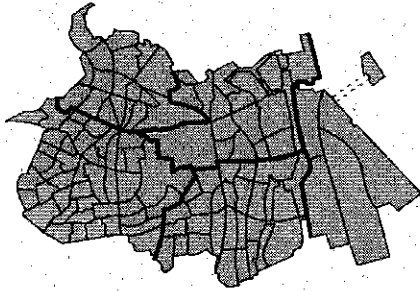
平成12年〔2000年〕4月6日 勝島1丁目無番地国有地の地先公有水面埋立地 0.0212 km²
平成12年〔2000年〕4月28日 八潮2丁目1番2から同所同番4までの地先公有水面埋立地 0.0103 km²
22.721 ≙ 22.72km²

よって、品川区の面積値（平成12年〔2000年〕6月1日現在）は、22.72km²となった。

平成12年〔2000年〕10月1日 公表品川区面積（建設省国土地理院計測） 22.72km²

品川の数字


土地



平成18[2006]年10月1日

総面積	22.72km ²
品川地区	4.28km ²
大崎地区	3.41km ²
大井地区	4.70km ²
荏原地区	5.78km ²
八潮地区	4.55km ²


人口



平成19[2007]年1月1日

総人口	337,774人
男	166,398人
女	171,376人
東京都人口に対し	2.7%
世帯数	181,238世帯
一世帯あたり人員	1.86人
人口密度(1km ² 内)	14,866.8人
平成18[2006]年中	
出生数	2,805人
死亡数	2,669人


道路



平成17[2005]年3月

総延長	380,401m
国道	14,399m
主要地方道	15,142m
一般都道	10,390m
区道	328,803m
自動車専用道	11,667m
舗装状況	
コンクリート	2,626m
高級アスファルト	290,595m
ブロック	2,351m
簡易	81,012m
砂利	3,437m

工業



平成17[2005]年12月
(全数調査)

工場数	1,786事業所
従業者数	11,848人
製造品出荷額等	192,824百万円
東京都内工場製造品出荷額等 に対し	1.7%


商業



平成16[2004]年6月

商店数	5,084店
卸売業	1,729店
小売業	3,355店
従業者数	63,725人
卸売業	42,181人
小売業	21,544人
年間販売額	7,867,885百万円
卸売業	7,461,347百万円
小売業	406,538百万円


財政



平成19[2007]年度

当初予算	
総額	214,962,049千円
平成17[2005]年度	
特別区税負担額	
調定額	34,711,325千円
1世帯当り	198,354円
1人当り	104,700円

世帯の統計




人口
1世帯に 1.86人



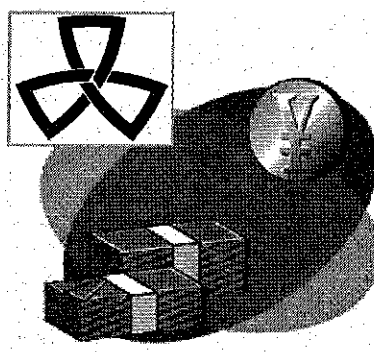
公園面積
1世帯当り 7.1㎡




商店
35.6世帯に 1店



特別区税
1世帯当り 191,523円




区有財産
1世帯当り 360.5万円




有権者数
1世帯当り 1.6人




小学校児童数
14.9世帯に 1人



中学校生徒数
22.4世帯に 1人



高等学校生徒数
19.3世帯に 1人




病院、診療所
413.8世帯に 1病院



図書館蔵書数
1世帯当り 5.5冊


1日の統計



出生 7.7人



死亡 7.3人




婚姻届出件数 8.4組



転入 73.7人




転出 66.8人




離婚届出件数 2.2組



火災 0.4件




交通事故 4.4件




犯罪 15.6件



区内各駅の乗車客数
1,030,045人



商品販売額 (卸売・小売業)
2,155,585万円



製造品出荷額等
52,828万円