


第 47 回

品川区の統計

2008

[平成 20 年]

品川区



ま え が き

ここに、第47回品川区の統計（平成20年版）を刊行いたします。

この統計書は、品川区の人口、行政、産業、社会、教育など各分野にわたり重要かつ基本的な統計資料を総合的に収録したものです。

本書が、各種行政施策の策定および行政効果の測定に資するとともに、広く区民のみなさまに活用していただければ幸いです。


また、第33回品川区の統計（平成6年版）以降につきましては、品川区のホームページで公開しておりますので併せてご利用ください。

資料の取舍選択、編集の方法については、今後ともさらに研究を重ねて一層の充実を図りたいと存じます。

本書刊行にあたり、貴重な資料の提供をいただきました関係各位をはじめ各種調査にご協力いただきました区民の皆様や事業所の方々に深く感謝するとともに、今後のご協力を重ねてお願い申し上げます。

平成 20 年 10 月

品 川 区 長 濱 野 健




品川区の位置

品川区は、東京 23 区のうち南部に位置し、おおむね東経 139 度 45 分、北緯 35 度 37 分にある。
面積は 22.72 ㎢で、東は東京湾に面し低地だが、土地はおおむね平坦である。

北は港区・渋谷区、西に目黒区、南は大田区、東は江東区に接している。

(平成 20 [2008] 年 1 月 1 日現在)






渋谷区

町の位置

品川地区は22、大崎地区は22、大井地区は28、荏原地区は52、八潮地区は6と
総数 130町である。広町2丁目に区役所総合庁舎、防災センター（第二庁舎）、
第三庁舎があり、区内に13の地域センターがある。





凡 例

1. 本書は、品川区の各分野に関する重要かつ基本的な統計を収録しました。一部東京都の状況等も収録しており、当区関係分については、品川区という名称を省いてあります。
2. 本書は原則として、平成19年（2007年）または、平成18年度（2006年度）の統計を基準に収録し、他の年および年度の統計は比較対照、推移等の資料とするため掲げてあります。
3. 統計表は、特にことわりがない限り、時期の示し方は、次のとおりです。

「年 次」 …… 暦年（1月～12月）

※ 平成元年には、昭和64年1月1日～1月7日を含みます。

「年 度」 …… 4月～翌年3月

「年 末」
「月 末」 } …… 調査基準時期
「〇年〇月〇日」

※ 西暦で年度を示すときは、FY（Fiscal Year =年度）を付記しました。

4. 統計表の一般説明は頭注とし、表中説明を要する個々の事項は原則として、脚注にしました。また、資料出所は、脚注の一部として各表ごとに掲げてあります。
5. 統計表中の符号の用法は次のとおりです。

「—」 …… 皆無または、該当数値のないもの


「0」 …… 表章単位未満（0.5未満）

「…」 …… 不詳（未調査のため数値が得られないもの）

「x」 …… 秘密を保持するために公表を控えたもの

「Δ」 …… 数字の減を示すもの

「r」 …… 訂正数字
6. 数字の単位未満は四捨五入することを原則としました。したがって、総数と内訳の合計とが一致しない場合があります。
7. 平成6年以降の統計資料については、品川区のホームページで公開しています。
アクセス方法は、最終ページの統計資料の利用案内をご覧ください。



総目次

統計表目次

1. 人	口	9	
2. 財 政 ・ 税 務		79	
3. 産	業	107	
4. そ	の	他	177
5. 第18回国勢調査結果の概要		209	

付 録

1. 数字で見た品川	4
2. 品川区の面積について	5
3. 品 川 の 数 字	6
4. 世 帯 の 統 計	7
5. 一 日 の 統 計	8

統計表・グラフ目次

1. 人 口

図1 人口

図1-1 住民基本台帳による男女別人口の推移	11
図1-2 世帯数と1世帯あたりの人口	11
図1-3 婚姻・離婚戸籍届出件数	11
図1-4 人口異動	12
図1-5 年齢階層別人口の推移	12
図1-6 住民基本台帳による年齢別、 男女別人口構成	14
1 世帯数および人口の推移	13
2 住民基本台帳による町丁別世帯数、人口お よび人口密度(平成20[2008]年1月1日)	15
3 住民基本台帳による地域センター管内別世 帯数および人口の推移(各年1月1日)	18
4 住民基本台帳による年齢階層別人口の推移 (各年1月1日)	19
5 住民基本台帳による人口(地区別、男女別、 年齢3区分別)および構成比 (平成20[2008]年1月1日)	19
6 住民基本台帳による町丁別および男女年齢 別人口(平成20[2008]年1月1日)	20
7 各都道府県より、品川区へ転入した前住地 別人口(平成19[2007]年)	62
8 国籍別外国人登録人口(各年1月1日)	63
9 婚姻・離婚戸籍届出件数	63
10 人口異動	64
11 住民基本台帳による年齢別および男女別将 来人口の推計(各年1月1日)	66
12 住民基本台帳による地域別世帯数、人口(男 女別、年齢3区分別)および人口密度(東京 都)(平成20[2008]年1月1日)	72
○国勢調査(平成17[2005]年10月1日)	
13 地域別昼間人口(東京都)	73
14 男女別、年齢別昼間人口	74
15 昼間人口における産業大分類別就業者	75
16 13大都市昼間人口、昼間人口指数 (各年10月1日)	75
17 町丁目別昼間人口(推計)	76

2. 財 政・税 務

図2 財政・税務

図2-1 予算額(当初)(平成20[2008]年1月1日)	81
図2-2 一般会計予算額の推移	81
図2-3 23区別特別区税区民税調定額	81
○ 一般会計	
18 一般会計歳入歳出予算額(当初) (平成20[2008]年度)	82
19 一般会計歳入歳出予算額	84
20 一般会計歳入歳出決算額	86
○ 特別会計	
21 国民健康保険事業会計 歳入歳出予算額(当初) (平成20[2008]年度)	88
22 国民健康保険事業会計 歳入歳出予算額	90
23 国民健康保険事業会計 歳入歳出決算額	92
24 介護保険特別会計 歳入歳出予算額(当初)	94
25 介護保険特別会計 歳入歳出予算額	95
26 介護保険特別会計 歳入歳出決算額	96
27 老人保健医療特別会計 歳入歳出予算額(当初) (平成20[2008]年度)	97
28 老人保健医療特別会計 歳入歳出予算額	98

29 老人保健医療特別会計 歳入歳出決算額	99
30 後期高齢者医療特別会計 歳入歳出予算額 (当初)(平成20[2008]年度)	100
31 予算額(当初)	101
32 一般会計予算額の推移	101
33 普通会計性質別歳出決算額	101
34 一般会計歳入歳出予算額の推移	102
35 区有財産	102
36 特別区税収状況	102
37 税目別特別区税調定額	102
38 特別区税負担額	103
39 23区別特別区税負担額	103
40 23区別特別区調定額	104
41 税目別都税調定額	106
42 税目別国税徴収決定済額	106

3. 産 業

図3 (省略)

○事業所・企業統計調査(平成18[2006]年6月1日)

43 産業中分類別事業所数および従業者数 (民営のみ)	109
44 産業大分類別、従業者規模別事業所数および 従業者数	111
45 産業大分類別、経営組織、本所・支所別事業所数 および従業者数	112
46 町丁別、産業大分類別事業所数・従業者数 および産業中分類別事業所数	114
47 地域別、産業大分類別事業所数および従業 者数(東京都)	144

○工業統計調査(平成18[2006]年12月31日)

48 産業中分類別、従業者規模別(3区分)工場数、 従業者数および製造品出荷額等(品川区)	146
49 地域別、従業者規模別(11区分)工場数、 従業者数および製造品出荷額等(東京都) (4人以上対象)	148
50 町丁別従業者数および産業中分類別工場数 (4人以上)	150
51 産業中分類別工場数および従業者数の推移 (各年12月31日)	156

○商業統計調査速報(平成19[2007]年6月1日)

52 区市町村別 事業所数(卸売・小売業別)、就業者数、 従業者数等および年間商品販売額(東京都)	157
53 地域別「卸売業」事業所数(従業者規模別)、 従業者数および年間販売額(東京都)	158
54 区市町村別小売業の事業所数(従業者規模別)、 従業者数、売場面積および年間商品販売額(東京 都)	159
55 区市町村別卸売業の事業所数、従業者数および 年間商品販売額(東京都)	160
56 区市町村別小売業の事業所数、従業者数および 年間商品販売額(東京都)	161
57 主要都道府県、卸売業・小売業事業所数、 従業者数および年間販売額の増減率	162

○商業統計調査(平成16[2004]年6月1日)

58 町丁別、卸売業・小売業別商店数、従業者数 および年間販売額等	163
59 町丁別および商品分類別商店数(卸売業)	166
60 町丁別および商品分類別商店数〔小売業(飲食店 を除く)〕	170

4. その他

図4 その他

図4-1 種類別交通事故件数	179
図4-2 公害の種類別苦情件数	179
図4-3 生徒数及び職員数の推移	179
図4-4 ごみの作業状況	179
図4-5 合計特殊出生率の推移	180

○出生率

61 合計特殊出生率	180
------------	-----

○土地・建物

62 地域別土地面積(東京都) (平成18[2006]年1月1日)	181
63 地域別および地目別土地面積(東京都) (平成19[2007]年10月1日)	181
64 町丁別土地面積 (平成19[2007]年10月1日)	182
65 階数別高層および地階を有する建築物数 (各年12月31日)	183
66 地域別公園(東京都)(各年4月1日)	184

○交通・通信

67 駅別一日平均乗降車人員	186
68 駅別年間乗降車人員(平成18[2006]年度)	187
69 種類別道路の延長および面積(各年度末)	188
70 道路の舗装状況(各年度末)	188
71 橋梁一覧(平成19[2007]年3月31日)	188
72 道路掘削許可件数	189
73 自動車・軽自動車・自動二輪車および原動 機付自転車数(各年度末)	190
74 街路灯(各年度末)	190
75 街路樹(各年度末)	190
76 郵便局施設状況 (平成19[2007]年3月31日)	191
77 郵便物一日平均取扱件数	191

○教育・文化

78 区立、私立幼稚園の園数、教員数、在園者 数および学級数(各年5月1日)	192
79 区立、私立小学校の学校数、教員数、児童 数および学級数(各年5月1日)	192
80 区立、私立中学校の学校数、教員数、生徒 数および学級数(各年5月1日)	194
81 都立、私立高等学校の学校数、教員数およ び生徒数(各年5月1日)	194
82 地域別学校数、教員数、在園者数、児童数 および生徒数(東京都) (平成18[2006]年5月1日)	196
83 区立中学校生徒の卒業後の状況 (各年5月1日)	197
84 区立図書館別分類別蔵書数 (平成19[2007]年12月31日)	197
85 登録期別選挙人名簿登録者数	198
86 投票区別選挙人名簿登録者数 (平成19[2007]年12月2日)	198

○区民・厚生

87 保育園、園児数 (平成20[2008]年1月1日)	199
88 等級別身体障害者手帳所持者数 (各年11月1日)	200
89 東京都愛の手帳所持者数 (各年11月1日)	200

○保健・衛生・公害

90 地域別医療施設数(東京都) (平成18[2006]年10月1日)	201
91 公害の種類別苦情件数 (各年度末)	202
92 地域別公害の種類別苦情件数(東京都) (平成18[2006]年度)	202
93 下水道普及状況(各年度末)	203
94 ごみの作業状況	203
95 し尿の作業状況	203

○警察・消防

96 刑法犯発生件数	204
97 犯罪少年罪種別検挙状況	204
98 交通事故発生件数(人身事故)	205
99 種類別交通事故件数(平成19[2007]年)	205
100 火災発生状況	206
101 原因別救急出場件数	207
102 救助活動出場件数および救助人員	207

5. 第18回国勢調査結果の概要
(平成17[2005]年国勢調査)

図5 第18回国勢調査結果

図5-1 人口増減率の推移	211
図5-2 人口と世帯数の推移	212
図5-3 人口性比の推移	213
図5-4 地区別人口の推移	213
103 結果の概要	211
104 品川区の人口と世帯数の推移	212
105 全国および東京都との人口比較	213
106 地域別人口〈東京都〉	214
107 町丁別世帯数、人口および人口密度	216
108 年齢別男女別人口(確定数)	219