

## 数字で見た品川

人口	342,472 人	H 20. 1. 1	橋梁数	77 橋	H. 19. 3. 31
世帯	185,306 世帯	"	街路灯数	21,449 灯	"
人口密度	15,073.6 人	* 1km <sup>2</sup> 内	街路樹数	4,842 本	"
最高年齢	104 歳	H 20. 1. 1	郵便局数	42 ヶ所	"
転入人口	29,359 人	H 19 年内	郵便物取扱件数	571,681 件	※ 1 日平均
転出人口	24,666 人	"	幼稚園数	29 園	H 19. 5. 1
出生数	2,821 人	"	幼稚園児数	3,980 人	"
死亡数	2,707 人	"	小学校数	41 校	"
婚姻届出件数	3,305 件	H 19 年度	児童数	12,459 人	"
離婚届出件数	829 件	"	中学校数	25 校	"
外国人登録者数	11,501 人	H 20. 1. 1	生徒数	8,178 人	"
予算(総額)	212,399,676 千円	H 20年度当初	高等学校数	13 校	"
予算(一般会計)	132,433,561 千円	"	生徒数	9,077 人	"
予算(特別会計)	79,966,115 千円	"	図書館数	10 館	H 19. 12. 31
区有財産	653,319,073,392 円	H 19. 3. 31	図書館蔵書数	990,015 冊	"
特別区税調定額	37,669,545,611 円	H 18 年度	選挙人名簿登録者数	297,859 人	H 19. 12. 2
都税調定額	142,127,722 千円	"	区立保育園数	40 園	H 20. 1. 1
国税徴収決定済額	658,186 百万円	"	区立保育園園児数	3,631 人	"
事業所数	21,638 事業所	H 18. 6. 1	病院診療所数	438 ヶ所	H. 18. 10. 1
従業者数	321,085 人	"	歯科診療所数	339 ヶ所	"
工場数	684 事業所	H 18. 12. 31	公害発生件数	189 件	H 18 年度内
土地面積	22.72 km <sup>2</sup>	H 19. 10. 1	ゴミ収集量	84,438.0 トン	"
公共賃貸住宅数	10,401 戸	H 19. 3. 31	犯罪発生件数	5,710 件	H 19 年内
公園数	290 ヶ所	H 19. 4. 1	交通事故発生件数	1,497 件	"
公園面積	1,276,623 m <sup>2</sup>	"	火災発生件数	159 件	"
各駅の乗車客数	1,076,040 人	※ 1 日平均			
"	379,175 千人	H 18 年度内			
道路総延長	380,352 m	H 19. 3. 31			
道路総面積	3,596,180 m <sup>2</sup>	"			

注) ※は、平成18年度〔2006年度〕の、  
\*は、平成20年〔2008年〕1月1日現在の数字です。

## 品川区の面積について

昭和30年〔1955年〕10月1日	公表品川区面積（建設省国土地理院計測）	15.82km <sup>2</sup>
昭和35年〔1960年〕8月10日	南浜川町埋立地	} 0.0242 km <sup>2</sup> } 5.0869km <sup>2</sup>
昭和36年〔1961年〕11月10日	大井鮫洲町埋立地	
昭和42年〔1967年〕7月14日	品川ふ頭埋立地	
昭和43年〔1968年〕3月31日	北浜川町埋立地	
昭和54年〔1979年〕4月25日	大井ふ頭埋立地	
昭和57年〔1982年〕2月1日	勝島3丁目埋立地	
昭和57年〔1982年〕11月5日	13号埋立地	

1. 建設省国土地理院から、平成元年〔1989年〕11月10日付の官報により、測量成果（昭和63年〔1988年〕10月1日現在）が公告されたことに伴い、東京都は国土地理院の数値を東京都の区市町村別の面積として使用することを決定した。

当区においても、今まで使用していた面積の数値と異なるため、当区的面積を変更し、昭和63年〔1988年〕10月1日をもって品川区の面積を 22.71km<sup>2</sup>とする。

昭和63年〔1988年〕10月1日	公表品川区面積（建設省国土地理院計測）	22.71km <sup>2</sup>
-------------------	---------------------	----------------------

2. 昭和63年〔1988年〕10月1日以降新たに生じた土地面積

平成元年〔1989年〕11月10日	勝島2丁目10番および11番の 各地先公有水面埋立地	0.0180 km <sup>2</sup>
		22.728 ≒ <u>22.73km<sup>2</sup></u>

よって、品川区の面積値（平成2年〔1990年〕4月1日現在）は、22.73km<sup>2</sup>となった。

3. 平成4年〔1992年〕2月、建設省国土地理院から、より高度な地形図での面積測定結果に基づいた区市町村面積が平成2年〔1990年〕10月1日現在で公表された。当区においても、公表された数値を使用し、平成2年〔1990年〕10月1日をもって、品川区の面積を 22.69km<sup>2</sup>とする。

平成2年〔1990年〕10月1日	公表品川区面積（建設省国土地理院計測）	22.69km <sup>2</sup>
------------------	---------------------	----------------------

4. 平成2年〔1990年〕10月1日以降新たに生じた土地面積

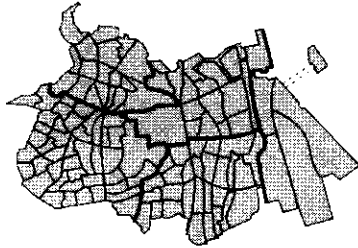
平成12年〔2000年〕4月6日	勝島1丁目無番地国有地の 地先公有水面埋立地	0.0212 km <sup>2</sup>
平成12年〔2000年〕4月28日	八潮2丁目1番2から同所同番4 までの地先公有水面埋立地	0.0103 km <sup>2</sup>
		22.721 ≒ <u>22.72km<sup>2</sup></u>

よって、品川区の面積値（平成12年〔2000年〕6月1日現在）は、22.72km<sup>2</sup>となった。

平成12年〔2000年〕10月1日	公表品川区面積（建設省国土地理院計測）	22.72km <sup>2</sup>
-------------------	---------------------	----------------------

# 品川の数字


## 土地



平成19[2007]年10月1日

総面積	22.72km <sup>2</sup>
品川地区	4.28km <sup>2</sup>
大崎地区	3.41km <sup>2</sup>
大井地区	4.70km <sup>2</sup>
荏原地区	5.78km <sup>2</sup>
八潮地区	4.55km <sup>2</sup>


## 人口



平成20[2008]年1月1日

総人口	342,472人
男	168,490人
女	173,982人
東京都人口に対し	2.8%
世帯数	185,306世帯
一世帯当たり人員	1.85人
人口密度(1km <sup>2</sup> 内)	15073.6人
平成19[2007]年中	
出生数	2,821人
死亡数	2,707人


## 道路



平成18[2006]年3月

総延長	380,352m
国道	14,399m
主要地方道	15,142m
一般都道	10,390m
区道	328,754m
自動車専用道	11,667m
舗装状況	
コンクリート	2,623m
高級アスファルト	290,598m
ブロック	2,302m
簡易砂利	81,012m
	3,437m


## 工業



平成18[2006]年12月  
(全数調査)

工場数	684事業所
従業者数	8,974人
製造品出荷額等	173,718百万円
東京都内工場製造品出荷額等 に対し	1.7%


## 商業



平成19[2007]年6月(速報数)

商店数	44,38店
卸売業	1,545店
小売業	2,893店
従業者数	58,177人
卸売業	38,099人
小売業	20,078人
年間販売額	6,168,806百万円
卸売業	5,701,017百万円
小売業	467,789百万円

## 財政




平成20[2008]年度

当初予算	
総額	199,098,831千円
平成18[2006]年度	
特別区税負担額	
調定額	37,669,545,611千円
1世帯当り	211,617円
1人当り	112,625円


# 世帯の統計



人口  
1世帯に 1.85人




公園面積  
1世帯当り 6.9㎡




商店  
41.8世帯に 1店




特別区税  
1世帯当り 203,283円




区有財産  
1世帯当り 352.6万円



有権者数  
1世帯当り 1.6人



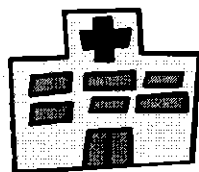
小学校児童数  
14.9世帯に 1人



中学校生徒数  
22.7世帯に 1人



高等学校生徒数  
20.4世帯に 1人




病院、診療所  
423.1世帯に 1病院



図書館蔵書数  
1世帯当り 5.3冊


# 1日の統計




出生 7.7人



死亡 7.4人



婚姻届出件数 9.1組



転入 80.4人




転出 67.6人



離婚届出件数 2.3組



火災 0.4件




交通事故 4.1件




犯罪 15.6件



区内各駅の乗車客数  
1,076,040人



商品販売額 (卸売・小売業)  
1,690,084万円



製造品出荷額等  
47,594万円