

数字で見た品川

人口	345,413 人	H 21. 1. 1	橋 梁 数	77 橋	H. 20. 3. 31
世帯	187,949 世帯	"	街 路 灯 数	21,910 灯	"
人口密度	15,203.0 人	* 1km ² 内	街 路 樹 数	4,842 本	"
最高年齢	104 歳	H 21. 1. 1	郵 便 局 数	42 ヶ所	"
転入人口	27,003 人	H 20 年内	郵便物取扱件数	567,312 件	※ 1 日 平均
転出人口	24,532 人	"	幼 稚 園 数	29 園	H 20. 5. 1
出生数	3,011 人	"	幼 稚 園 児 数	3,951 人	"
死亡数	2,513 人	"	小 学 校 数	39 校	"
婚姻届出件数	3,403 件	H 20 年度	児 童 数	12,834 人	"
離婚届出件数	805 件	"	中 学 校 数	23 校	"
外国人登録者数	11,833 人	H 21. 1. 1	生 徒 数	8,185 人	"
予算(総額)	199,694,868 千円	H 21年度当初	高 等 学 校 数	13 校	"
予算(一般会計)	139,088,714 千円	"	生 徒 数	8,927 人	"
予算(特別会計)	60,606,154 千円	"	図 書 館 数	10 館	H 20. 12. 31
区有財産	666,858,688,392 円	H 20. 3. 31	図 書 館 蔵 書 数	1,009,263 冊	"
特別区税調定額	40,485,098,435 円	H 19 年度	選挙人名簿登録者数	301,052 人	H 20. 12. 2
都税調定額	156,534,796 千円	"	区立保育園数	41 園	H 21. 1. 1
国税徴収決定済額	689,923 百万円	"	区立保育園園児数	3,739 人	"
事業所数	21,638 事業所	H 18. 6. 1	病院診療所数	437 ヶ所	H. 19. 10. 1
従業者数	321,085 人	"	歯科診療所数	345 ヶ所	"
工場数	621 事業所	H 19. 12. 31	公害発生件数	162 件	H 19 年度内
土地面積	22.72 km ²	H 20. 10. 1	ゴミ収集量	82,578.0 t	"
公共賃貸住宅数	10,429 戸	H 19. 3. 31	犯罪発生件数	5,018 件	H 20 年内
公園数	239 ヶ所	H 20. 4. 1	交通事故発生件数	1,260 件	"
公園面積	1,254,345 m ²	"	火災発生件数	146 件	"
各駅の乗車客数	1,148,250 人	※ 1 日 平均			
"	406,180 千人	H 19 年度内			
道路総延長	380,510 m	H 20. 3. 31			
道路総面積	3,598,565 m ²	"			

注) ※は、平成19年度〔2007年度〕の、
*は、平成21年〔2009年〕1月1日現在の数字です。

品川区の面積について

昭和30年〔1955年〕10月1日	公表品川区面積（建設省国土地理院計測）		15.82km ²
昭和35年〔1960年〕8月10日	南浜川町埋立地	} 0.0242 km ²	} 5.0869km ²
昭和36年〔1961年〕11月10日	大井鮫洲町埋立地		
昭和42年〔1967年〕7月14日	品川ふ頭埋立地		
昭和43年〔1968年〕3月31日	北浜川町埋立地		
昭和54年〔1979年〕4月25日	大井ふ頭埋立地		
昭和57年〔1982年〕2月1日	勝島3丁目埋立地		
昭和57年〔1982年〕11月5日	13号埋立地		

1. 建設省国土地理院から、平成元年〔1989年〕11月10日付の官報により、測量成果（昭和63年〔1988年〕10月1日現在）が公告されたことに伴い、東京都は国土地理院の数値を東京都の区市町村別の面積として使用することを決定した。

当区においても、今まで使用していた面積の数値と異なるため、当区的面積を変更し、昭和63年〔1988年〕10月1日をもって品川区の面積を 22.71km²とする。

昭和63年〔1988年〕10月1日	公表品川区面積（建設省国土地理院計測）	22.71km ²
-------------------	---------------------	----------------------

2. 昭和63年〔1988年〕10月1日以降新たに生じた土地面積

平成元年〔1989年〕11月10日	勝島2丁目10番および11番の各地先公有水面埋立地	0.0180 km ²
		22.728 ≒ <u>22.73km²</u>

よって、品川区の面積値（平成2年〔1990年〕4月1日現在）は、22.73km²となった。

3. 平成4年〔1992年〕2月、建設省国土地理院から、より高度な地形図での面積測定結果に基づいた区市町村面積が平成2年〔1990年〕10月1日現在で公表された。当区においても、公表された数値を使用し、平成2年〔1990年〕10月1日をもって、品川区の面積を 22.69km²とする。

平成2年〔1990年〕10月1日	公表品川区面積（建設省国土地理院計測）	22.69km ²
------------------	---------------------	----------------------

4. 平成2年〔1990年〕10月1日以降新たに生じた土地面積

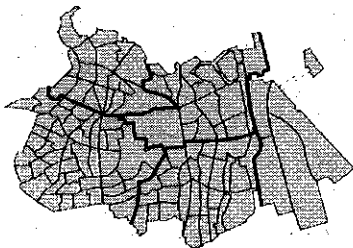
平成12年〔2000年〕4月6日	勝島1丁目無番地国有地の地先公有水面埋立地	0.0212 km ²
平成12年〔2000年〕4月28日	八潮2丁目1番2から同所同番4までの地先公有水面埋立地	0.0103 km ²
		22.721 ≒ <u>22.72km²</u>

よって、品川区の面積値（平成12年〔2000年〕6月1日現在）は、22.72km²となった。

平成12年〔2000年〕10月1日	公表品川区面積（建設省国土地理院計測）	22.72km ²
-------------------	---------------------	----------------------

品川の数字


土地



平成19[2007]年10月1日

総面積	22.72km ²
品川地区	4.28km ²
大崎地区	3.41km ²
大井地区	4.70km ²
荏原地区	5.78km ²
八潮地区	4.55km ²

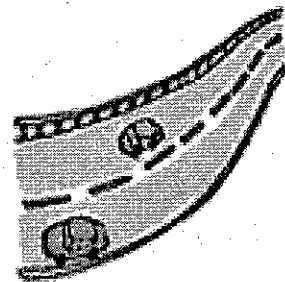
人口



平成21[2009]年1月1日

総人口	345,413人
男	169,944人
女	175,469人
東京都人口に対し	2.8%
世帯数	187,949世帯
一世帯当たり人員	1.84人
人口密度(1km ² 内)	15,203人
平成20[2008]年中	
出生数	3,011人
死亡数	2,513人


道路



平成19[2007]年3月

総延長	380,510m
国道	14,399m
主要地方道	15,142m
一般都道	10,390m
区道	328,912m
自動車専用道	11,667m
舗装状況	
コンクリート	2,623m
高級アスファルト	290,595m
ブロック	2,302m
簡易利	81,173m
砂	3,437m

工業



平成19[2007]年12月
(従業者4人以上)

工場数	621事業所
従業者数	8,354人
製造品出荷額等	160,117百万円
東京都内工場製造品出荷額等 に対し	1.5%


商業



平成19[2007]年6月

商店数	4,441店
卸売業	1,545店
小売業	2,896店
従業者数	58,193人
卸売業	39,026人
小売業	20,094人
年間販売額	6,169,327百万円
卸売業	5,701,017百万円
小売業	468,310百万円

財政




平成21[2009]年度

当初予算	
総額	199,694,868千円
平成19[2007]年度	
特別区税負担額	
調定額	40,485,098,435千円
1世帯当り	223,381円
1人当り	119,859円


世帯の統計




人口
1世帯に1.84人




公園面積
1世帯当り 6.7㎡




商店
42.3世帯に1店




特別区税
1世帯当り 223,381円




区有財産
1世帯当り 354.8万円




有権者数
1世帯当り 1.6人



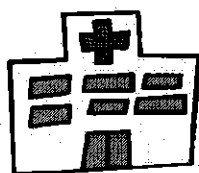
小学校児童数
14.6世帯に1人



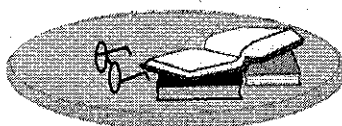
中学校生徒数
23.0世帯に1人



高等学校生徒数
21.1世帯に1人




病院、診療所
430.1世帯に1病院



図書館蔵書数
1世帯当り 5.4冊


1日の統計




出生 8.2人



死亡 6.9人



婚姻届出件数 9.3組



転入 74.0人




転出 67.2人




離婚届出件数 2.2組




火災 0.4件




交通事故 3.5件




犯罪 13.7件



区内各駅の乗車客数
1,148,250人



商品販売額 (卸売・小売業)
1,690,023万円



製造品出荷額等
43,868万円