

## 数字でみる品川

人口	351,350 人	H 23. 1. 1	橋 梁 数	84 橋	H. 22. 3. 31
世 帯	191,930 世帯	"	街 路 灯 数	21,355 灯	"
人口密度(1km <sup>2</sup> 内)	15,464.3 人	"	街 路 樹 数	3,991 本	"
最 高 年 齡	107 歳	H 23. 1. 1	郵 便 局 数	42 ヶ所	"
転 入 人 口	27,902 人	H 22 年次	郵便物取扱件数 (1日平均)	474,369 件	H 21 年度
転 出 人 口	25,411 人	"	幼 稚 園 数	29 園	H 22. 5. 1
出 生 数	3,100 人	"	幼 稚 園 児 数	4,015 人	"
死 亡 数	2,915 人	"	小 学 校 数	39 校	"
婚 姻 届 出 件 数	3,345 件	H 22 年度	児 童 数	13,237 人	"
離 婚 届 出 件 数	726 件	"	中 学 校 数	23 校	"
外国人登録者数	11,604 人	H 23. 1. 1	生 徒 数	8,194 人	"
予 算 ( 総 額 )	199,485,587 千円	H 23 年度当初	高 等 学 校 数	13 校	"
予 算 ( 一 般 会 計 )	137,885,161 千円	"	生 徒 数	9,058 人	"
予 算 ( 特 別 会 計 )	61,600,426 千円	"	図 書 館 数	10 館	H 22. 12. 31
区 有 財 産	748,939,302,688 円	H 23. 3. 31	図 書 館 蔵 書 数	993,413 冊	"
特別区税調定額	42,536,414,710 円	H 21 年度	選挙人名簿登録者数	305,050 人	H 22. 12. 2
都 税 調 定 額	87,843,449 千円	"	区 立 保 育 園 数	44 園	H 23. 1. 1
国 税 徴 収 決 定 済 額	610,748,091 千円	H 21 年度	区 立 保 育 園 園 児 数	4,290 人	"
事 業 所 数	22,584 事業所	H 21. 7. 1	一 般 診 療 所 数	438 ヶ所	H. 20. 10. 1
従 業 者 数	370,716 人	"	歯 科 診 療 所 数	347 ヶ所	"
工 場 数 (従業員4人以上対象)	566 事業所	H 21. 12. 31	公 害 発 生 件 数	144 件	H 21 年度
土 地 面 積	22.72 km <sup>2</sup>	H 21. 10. 1	ゴ ミ 収 集 量	780,280.0 t	"
公 共 賃 貸 住 宅 数	10,527 戸	H 21. 3. 31	犯 罪 発 生 件 数	4,394 件	H 22 年次
公 園 数	250 ヶ所	H 22. 4. 1	交 通 事 故 発 生 件 数	1,306 件	"
公 園 面 積	1,311,668 m <sup>2</sup>	"	火 災 発 生 件 数	147 件	"
各 駅 の 乗 車 客 数	421,487 千人	H 21 年度			
各 駅 の 乗 車 客 数 (1日平均)	1,195,018 人	H 21 年度			
道 路 総 延 長	380,422 m	H 22. 3. 31			
道 路 総 面 積	3,619,838 m <sup>2</sup>	"			

## 品川区の面積

昭和30年〔1955年〕10月1日	公表品川区面積（建設省国土地理院計測）	15.82km <sup>2</sup>
昭和35年〔1960年〕8月10日	南浜川町埋立地	} 5.0869km <sup>2</sup>
昭和36年〔1961年〕11月10日	大井鮫洲町埋立地	
昭和42年〔1967年〕7月14日	品川ふ頭埋立地	
昭和43年〔1968年〕3月31日	北浜川町埋立地	
昭和54年〔1979年〕4月25日	大井ふ頭埋立地	
昭和57年〔1982年〕2月1日	勝島3丁目埋立地	
昭和57年〔1982年〕11月5日	13号埋立地	

1. 建設省国土地理院から、平成元年〔1989年〕11月10日付の官報により、測量成果（昭和63年〔1988年〕10月1日現在）が公告されたことに伴い、東京都は国土地理院の数値を東京都の区市町村別の面積として使用することを決定した。

当区においても、今まで使用していた面積の数値と異なるため、当区的面積を変更し、昭和63年〔1988年〕10月1日をもって品川区の面積を 22.71km<sup>2</sup>とする。

昭和63年〔1988年〕10月1日 公表品川区面積（建設省国土地理院計測） 22.71km<sup>2</sup>

2. 昭和63年〔1988年〕10月1日以降新たに生じた土地面積

平成元年〔1989年〕11月10日 勝島2丁目10番および11番の各地先公有水面埋立地 0.0180 km<sup>2</sup>  
22.728 ≒ 22.73km<sup>2</sup>

よって、品川区の面積値（平成2年〔1990年〕4月1日現在）は、22.73km<sup>2</sup>となった。

3. 平成4年〔1992年〕2月、建設省国土地理院から、より高度な地形図での面積測定結果に基づいた区市町村面積が平成2年〔1990年〕10月1日現在で公表された。当区においても、公表された数値を使用し、平成2年〔1990年〕10月1日をもって、品川区の面積を 22.69km<sup>2</sup>とする。

平成2年〔1990年〕10月1日 公表品川区面積（建設省国土地理院計測） 22.69km<sup>2</sup>

4. 平成2年〔1990年〕10月1日以降新たに生じた土地面積

平成12年〔2000年〕4月6日 勝島1丁目無番地国有地の地先公有水面埋立地 0.0212 km<sup>2</sup>  
平成12年〔2000年〕4月28日 八潮2丁目1番2から同所同番4までの地先公有水面埋立地 0.0103 km<sup>2</sup>  
22.721 ≒ 22.72km<sup>2</sup>

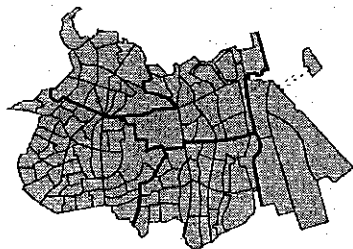
よって、品川区の面積値（平成12年〔2000年〕6月1日現在）は、22.72km<sup>2</sup>となった。

平成12年〔2000年〕10月1日 公表品川区面積（建設省国土地理院計測）

22.72km<sup>2</sup>

# 品川の数字


## 土地



平成21[2009]年10月1日

総面積	22.72km <sup>2</sup>
品川地区	4.28km <sup>2</sup>
大崎地区	3.41km <sup>2</sup>
大井地区	4.70km <sup>2</sup>
荏原地区	5.78km <sup>2</sup>
八潮地区	4.55km <sup>2</sup>

## 人口




平成23[2011]年1月1日

総人口	351,350人
男	172,627人
女	178,723人
東京都人口に対し	2.78%
世帯数	191,930世帯
一世帯当たり人員	1.84人
人口密度(1km <sup>2</sup> 内)	15,464人

平成22[2010]年中

出生数	3,100人
死亡数	2,915人


## 道路



平成21[2009]年3月

総延長	380,422m
国道	14,399m
主要地方道	15,260m
一般都道	10,390m
区道	328,706m
自動車専用道	11,667m
舗装状況	
コンクリート	2,566m
高級アスファルト	290,872m
ブロック	2,227m
簡易	80,941m
砂利	3,437m


## 工業



平成21[2009]年12月  
(従業者四人以上対象)

工場数	566事業所
従業者数	7,609人
製造品出荷額等	131,537百万円
東京都内工場製造品出荷額等 に対し	1.64%


## 商業



平成19[2007]年6月

商店数	4,441店
卸売業	1,545店
小売業	2,896店
従業者数	58,193人
卸売業	39,026人
小売業	20,094人
年間販売額	6,169,327百万円
卸売業	5,701,017百万円
小売業	468,310百万円

## 財政




平成23[2011]年度

当初予算	
総額	199,485,587千円
平成21[2009]年度	
特別区税負担額	
調定額	42,536,414,710円
1世帯当り	226,319円
1人当り	123,147円


# 世帯の統計




人口  
1世帯に 1.83人




公園面積  
1世帯当り 6.8㎡




商店  
43.2世帯に 1店




特別区税  
1世帯当り 226,319円



区有財産  
1世帯当り 390.3万円




有権者数  
1世帯当り 1.6人



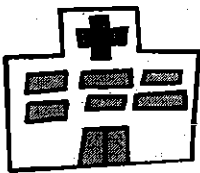
小学校児童数  
14.5世帯に 1人



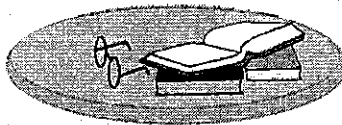
中学校生徒数  
23.4世帯に 1人



高等学校生徒数  
21.2世帯に 1人




病院、診療所  
425.6世帯に 1病院



図書館蔵書数  
1世帯当り 5.2冊


# 1日の統計




出生 8.5人



死亡 8.0人



婚姻届出件数 9.2組



転入 76.4人




転出 69.6人




離婚届出件数 2.0組




火災 0.3件




交通事故 3.6件




犯罪 12.0件



区内各駅の乗車客数  
1,195,018人



商品販売額 (卸売・小売業)  
1,690,023万円



製造品出荷額等  
36,038万円