

議第379号

東京都市計画土地区画整理事業の決定

(広町二丁目)

(品川区決定)

東京都市計画土地区画整理事業の決定（品川区決定）

都市計画広町二丁目土地区画整理事業を次のように決定する。

[]は全幅員

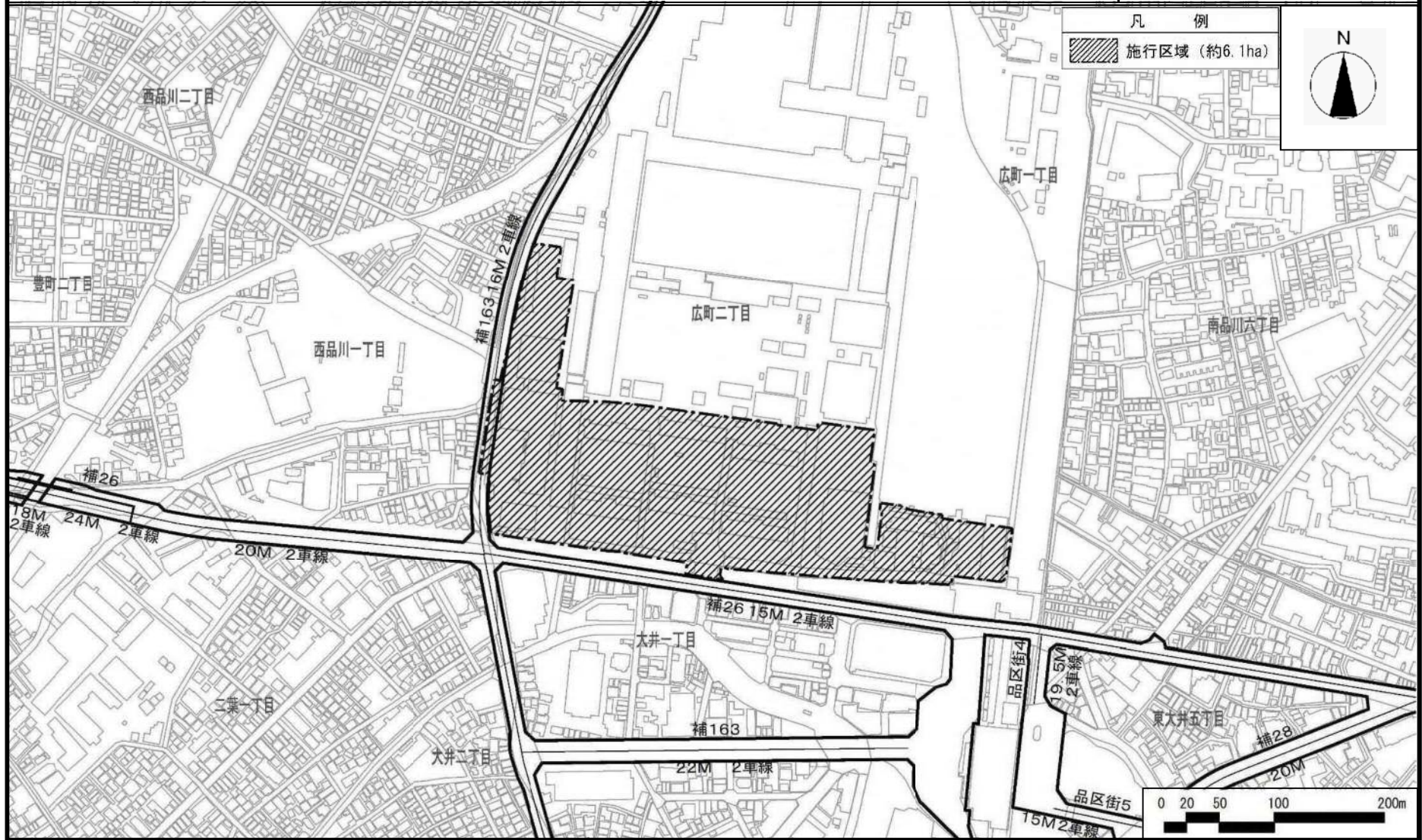
名称		広町二丁目土地区画整理事業				
面積		約6.1ha				
公共施設の配置	道路	種別	名称	幅員	延長	備考
		幹線道路	補助線街路第163号線	0～10m 〔16m〕	約180m	補助線街路第163号線の拡幅用地の一部
		区画道路	区画道路1号	16～19m 〔16～19m〕	約350m	広町地区地区計画で定める主要な公共施設
			区画道路2号	16～17m 〔16～17m〕	約70m	
駅前広場	北側駅前広場	—	—	広町地区地区計画で定める主要な公共施設 面積約3,100㎡		
宅地の整備		公共施設整備にあわせて、商業・業務・住宅・行政等の複合的な土地利用を図る。				

「施行区域は、計画図表示のとおり」

理由：公共施設の整備及び敷地の整序を行い、大規模土地利用転換による新たな都市機能の集積に加え、区庁舎再編と連携して行政機能やにぎわい機能、災害対策拠点機能等を有する区を中心核としてふさわしい複合拠点の形成を図るため、土地区画整理事業を決定する。

東京都市計画土地区画整理事業
広町二丁目土地区画整理事業 位置図

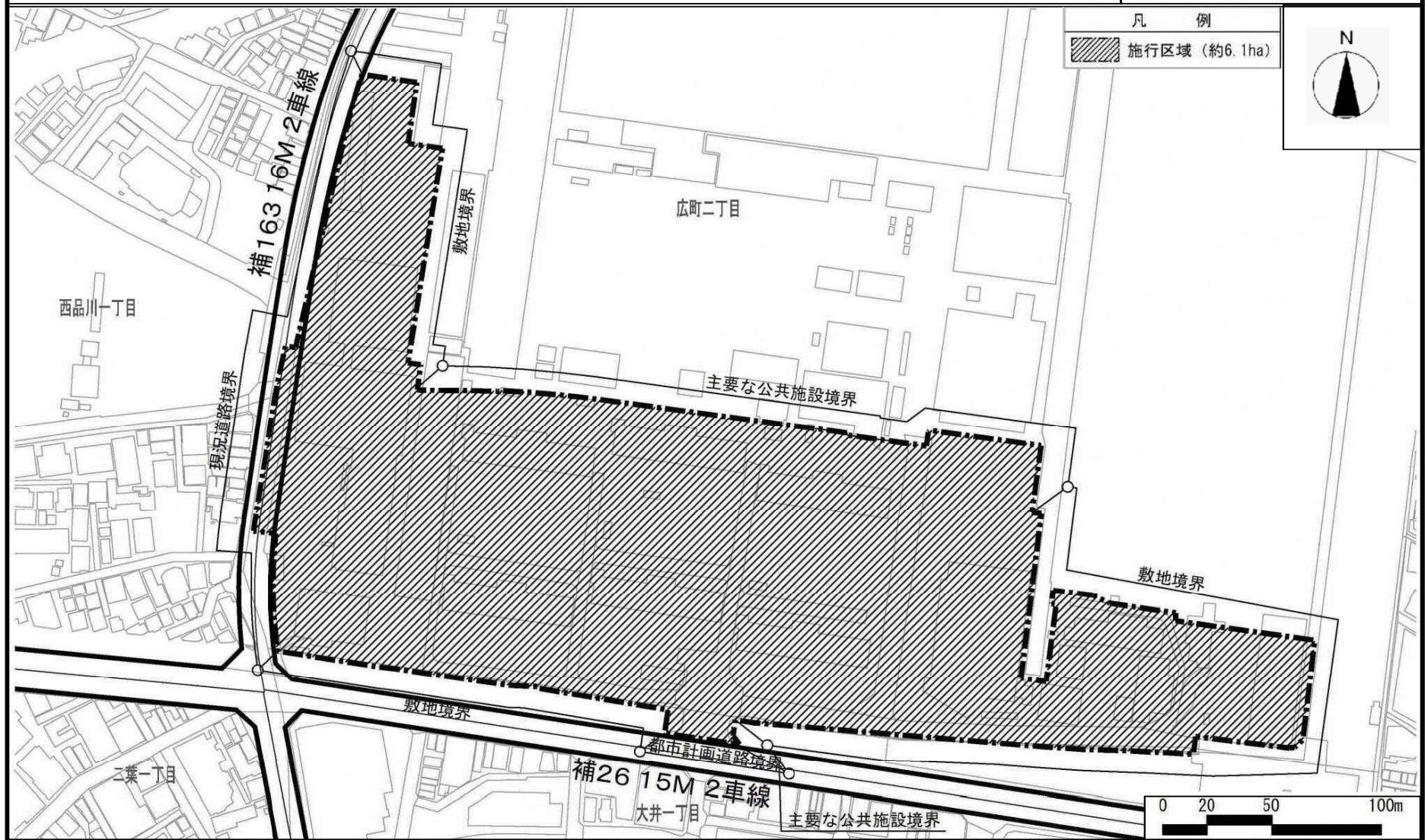
〔品川区決定〕



この地図は、東京都知事の承認を受けて、東京都縮尺2,500分の1の地形図を利用して作成したものである。(承認番号)3都市基交著第1号、令和3年4月9日
この地図は、東京都知事の承認を受けて、東京都縮尺2,500分の1の地形図(道路網図)を使用して作成したものである。ただし、計画線は、都市計画道路の計画図から転記したものである。
無断複製を禁ず。(承認番号)3都市基街都第4号、令和3年4月14日

東京都計画土地区画整理事業
広町二丁目土地区画整理事業 計画図 (施行区域図)

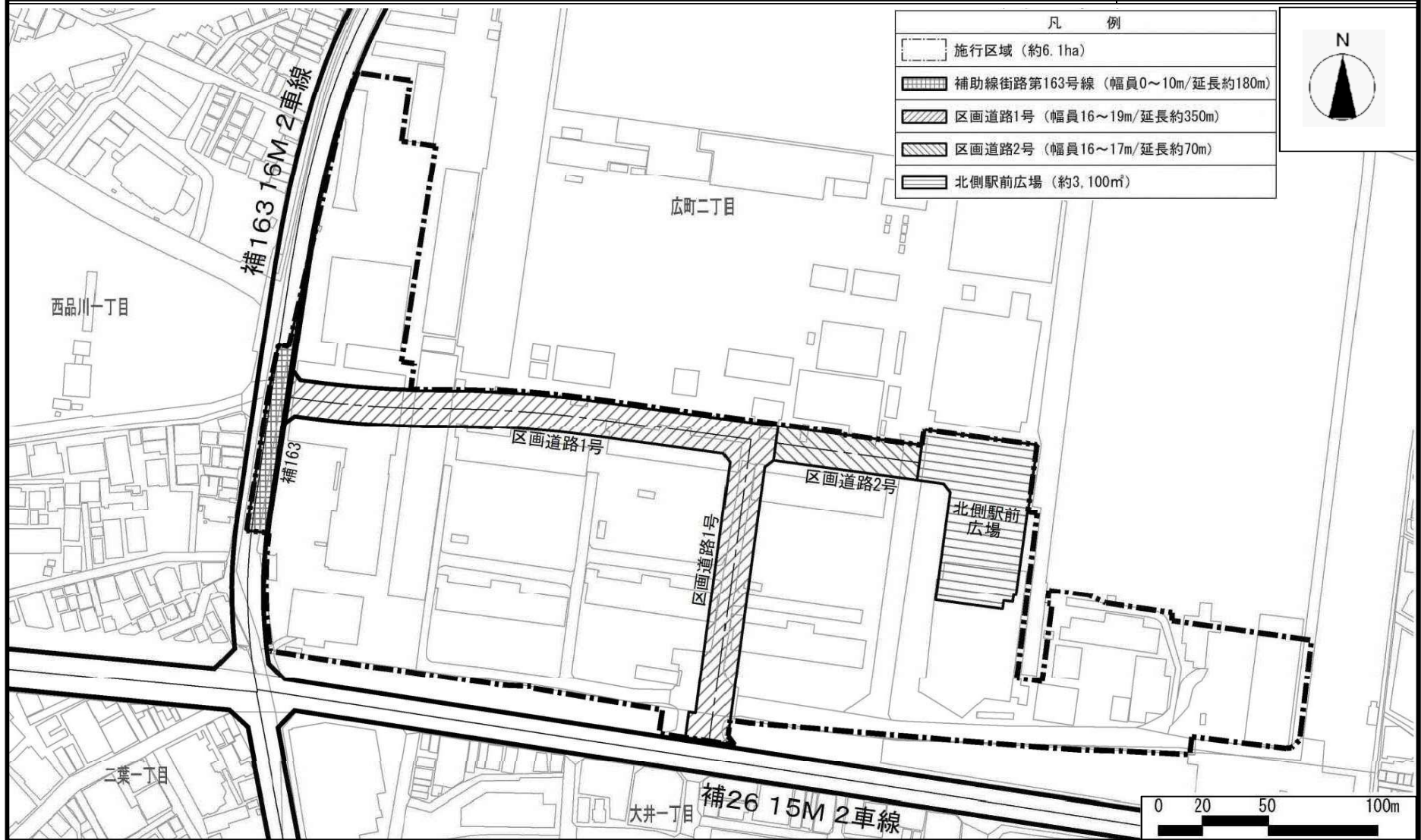
[品川区決定]



この地図は、東京都知事の承認を受けて、東京都縮尺2,500分の1の地形図を利用して作成したものである。(承認番号)3都市基交著第1号、令和3年4月9日
この地図は、東京都知事の承認を受けて、東京都縮尺2,500分の1の地形図(道路網図)を使用して作成したものである。ただし、計画線は、都市計画道路の計画図から転記したものである。
無断複製を禁ず。(承認番号)3都市基街都第4号、令和3年4月14日

東京都計画土地区画整理事業
 広町二丁目土地区画整理事業 参考図 (公共施設の配置)

[品川区決定]



この地図は、東京都知事の承認を受けて、東京都縮尺2,500分の1の地形図を利用して作成したものである。(承認番号)3都市基交著第1号、令和3年4月9日
 この地図は、東京都知事の承認を受けて、東京都縮尺2,500分の1の地形図(道路網図)を使用して作成したものである。ただし、計画線は、都市計画道路の計画図から転記したものである。
 無断複製を禁ず。(承認番号)3都市基街都第4号、令和3年4月14日