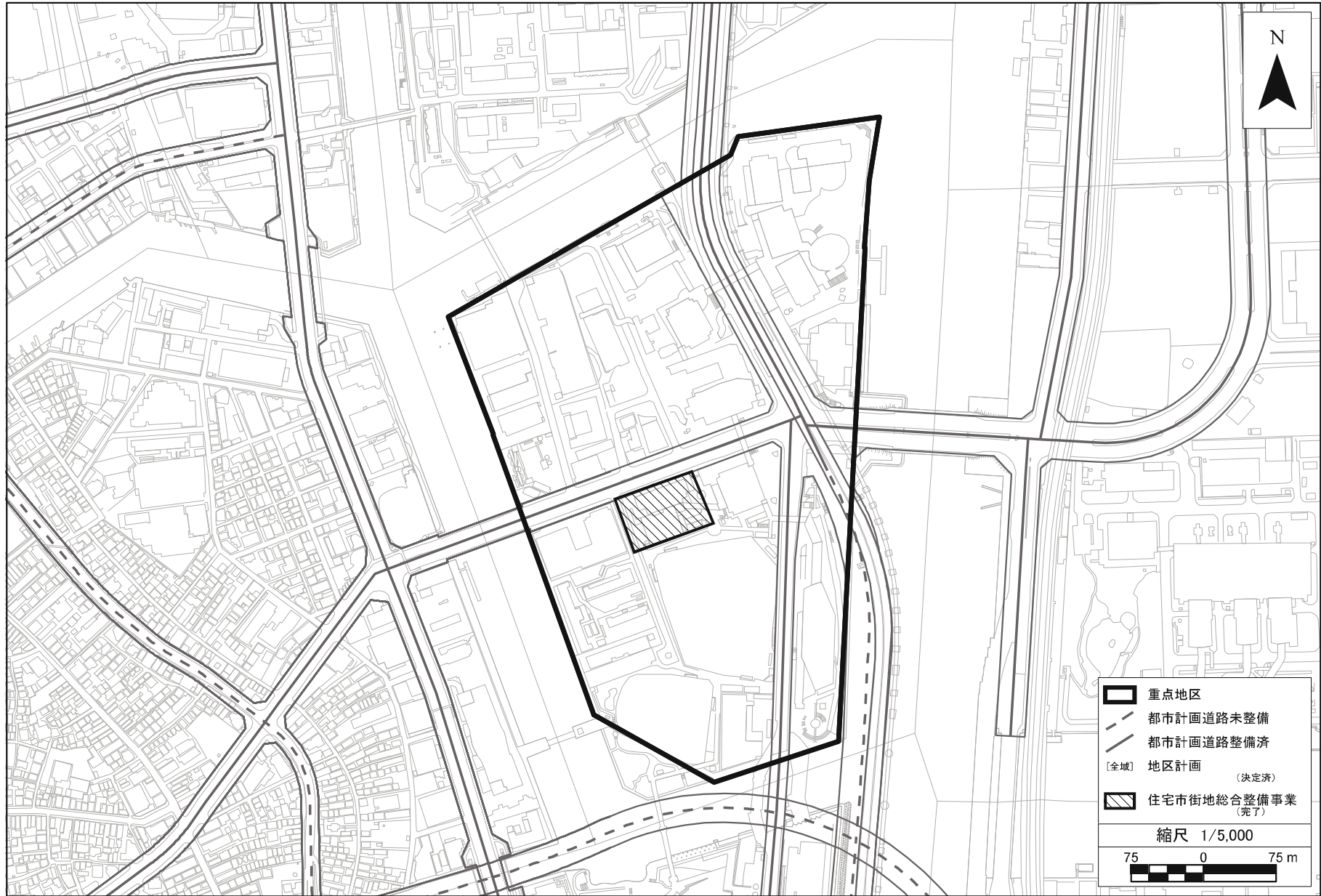


東京都市計画  
住宅市街地の開発整備の方針  
附図

東京都

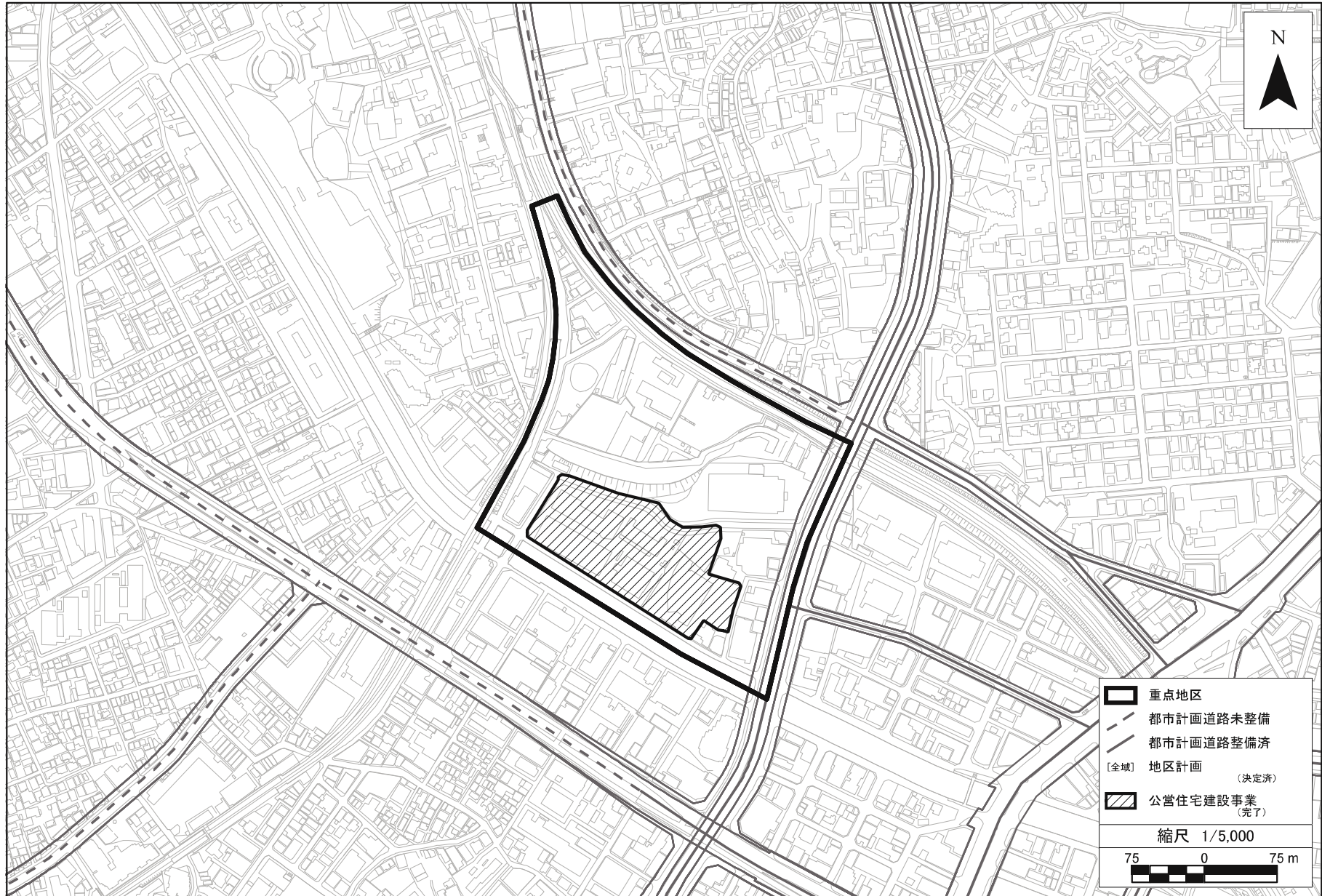


# 重点地区 東品川二丁目地区(品. 1)

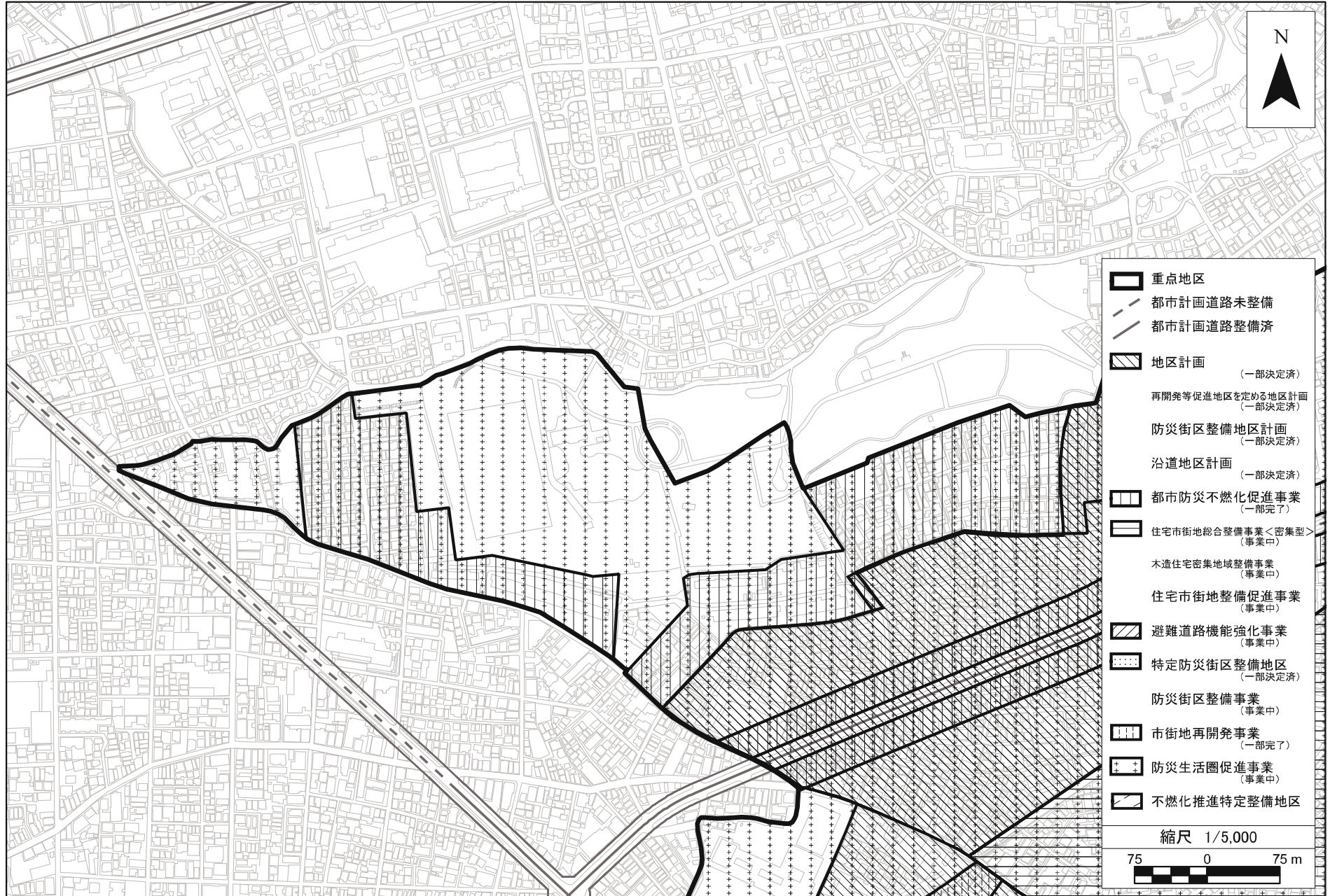


この地図は、国土地理院長の承認（平24関公第269号）を得て作成した東京都地形図（S=1:2,500）を使用（3都市基交第244号）して作成したものである。無断複製を禁ずる。  
(承認番号) 3都市基街都第66号、令和3年6月10日

# 重点地区 荏原市場跡地及び周辺地区(品. 2)



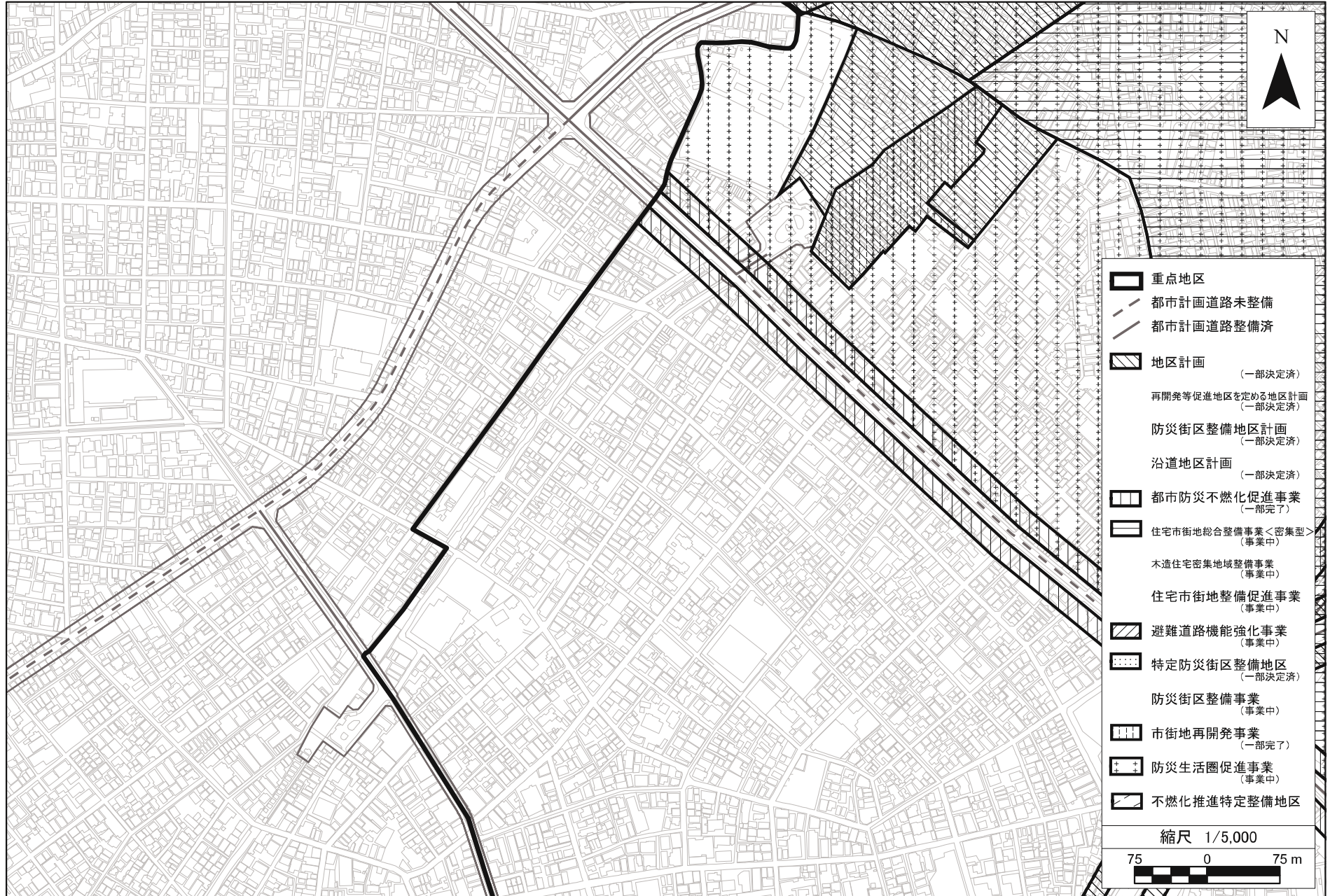
この地図は、国土地理院長の承認（平24関公第269号）を得て作成した東京都地形図（S=1:2,500）を使用（3都市基交第244号）して作成したものである。無断複製を禁ずる。  
 (承認番号) 3都市基街都第66号、令和3年6月10日



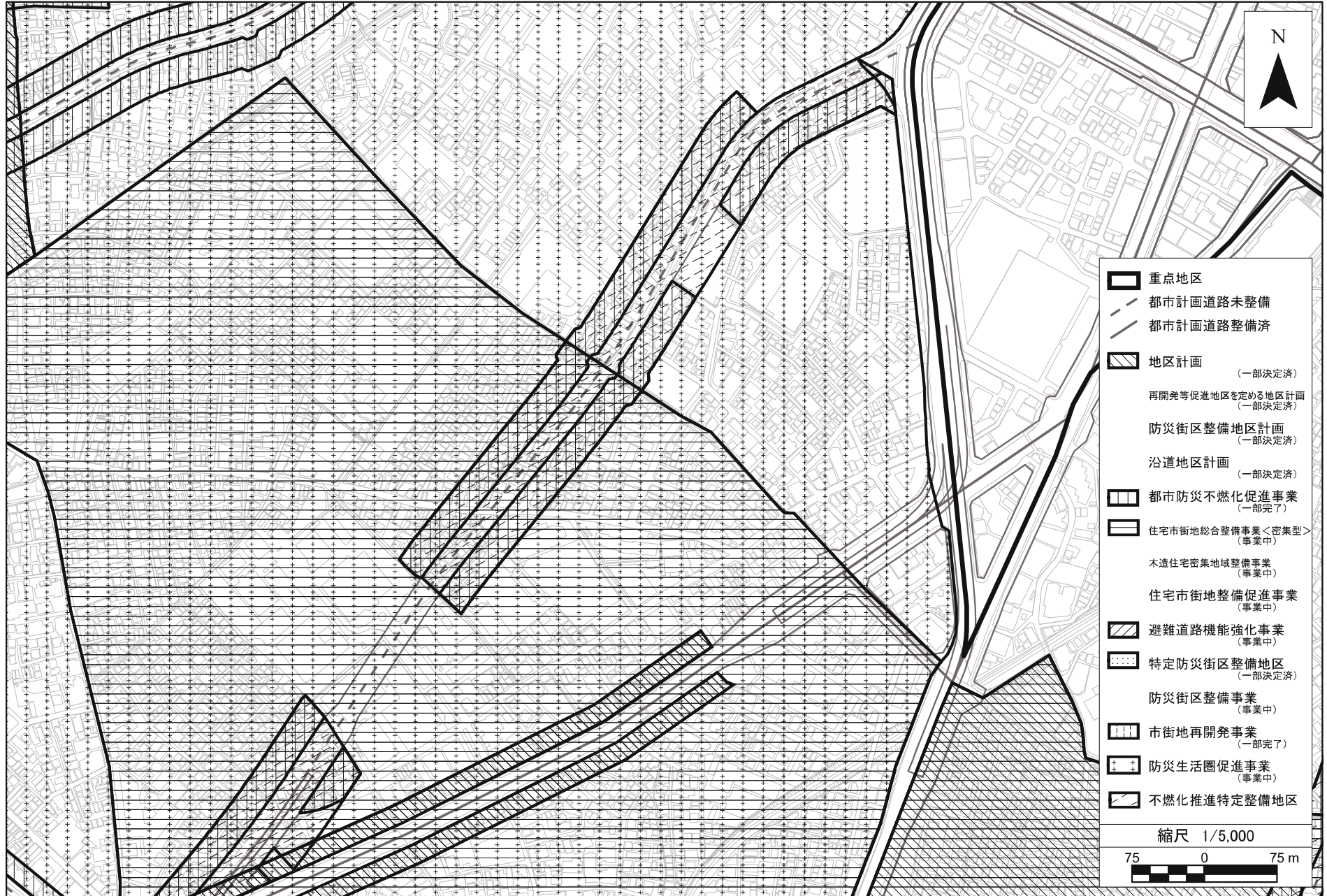
この地図は、国土地理院長の承認(平24関公第269号)を得て作成した東京都地形図(S=1:2,500)を使用(3都市基交第244号)して作成したものである。無断複製を禁ずる。  
(承認番号)3都市基街都第66号、令和3年6月10日



この地図は、国土地理院長の承認(平24関公第269号)を得て作成した東京都地形図(S=1:2,500)を使用(3都市基交第244号)して作成したものである。無断複製を禁ずる。  
 (承認番号) 3都市基街都第66号、令和3年6月10日



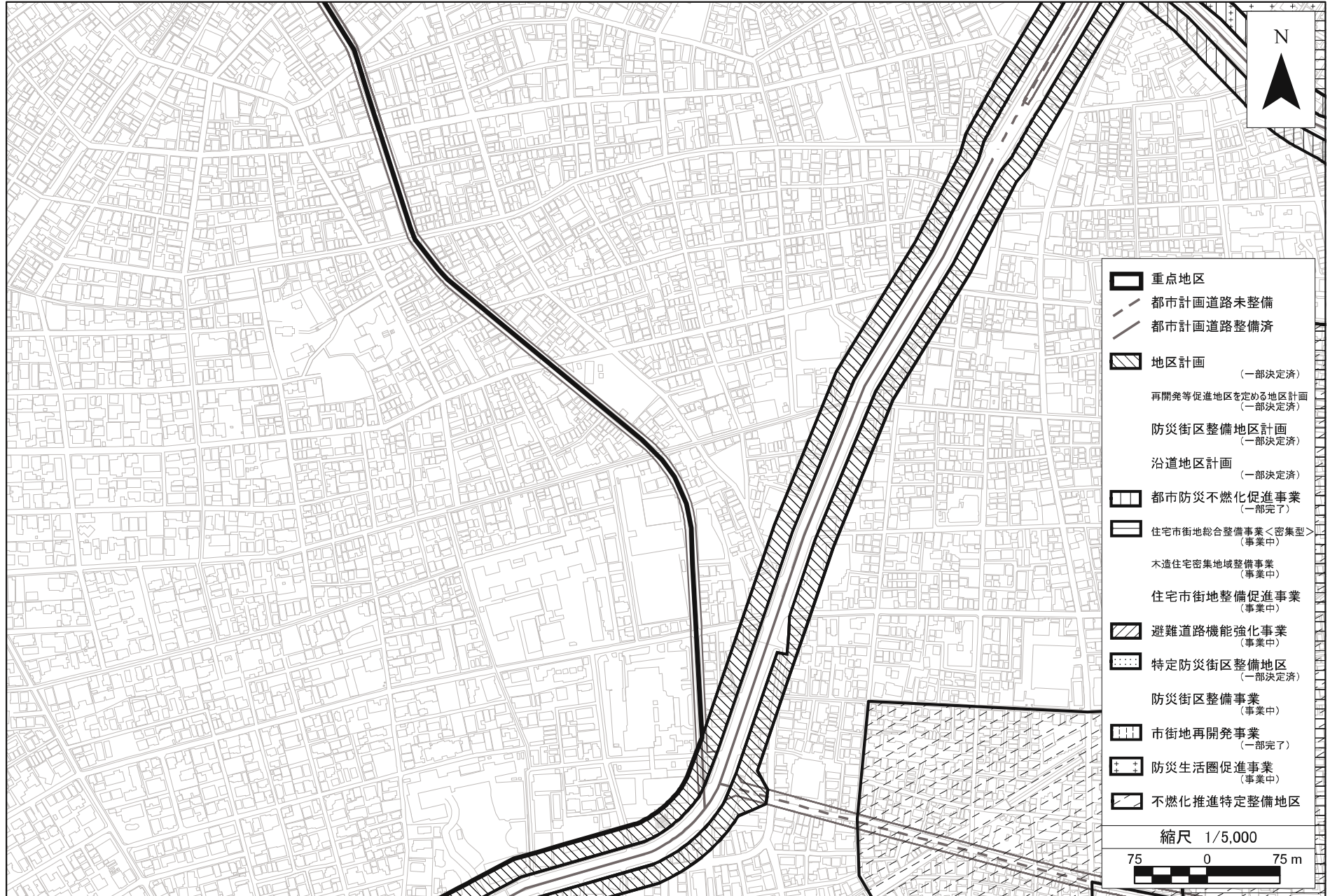
この地図は、国土地理院長の承認(平24関公第269号)を得て作成した東京都地形図(S=1:2,500)を使用(3都市基交第244号)して作成したものである。無断複製を禁ずる。  
(承認番号)3都市基街都第66号、令和3年6月10日



この地図は、国土地理院長の承認(平24関公第269号)を得て作成した東京都地形図(S=1:2,500)を使用(3都市基交第244号)して作成したものである。無断複製を禁ずる。  
(承認番号)3都市基街都第66号、令和3年6月10日



この地図は、国土地理院長の承認(平24関公第269号)を得て作成した東京都地形図(S=1:2,500)を使用(3都市基交第244号)して作成したものである。無断複製を禁ずる。  
(承認番号)3都市基街都第66号、令和3年6月10日



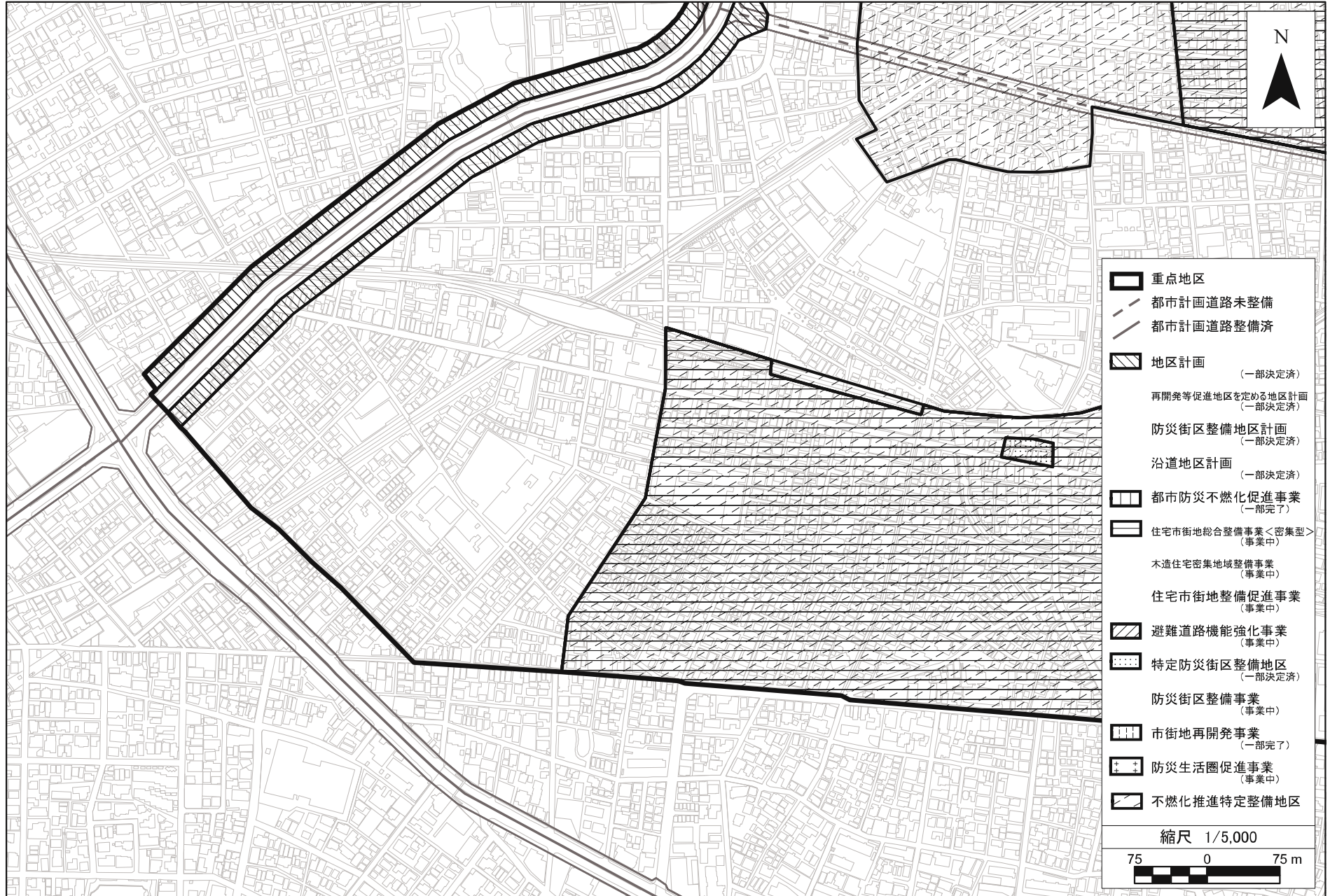
この地図は、国土地理院長の承認(平24関公第269号)を得て作成した東京都地形図(S=1:2,500)を使用(3都市基交第244号)して作成したものである。無断複製を禁ずる。  
(承認番号) 3都市基街都第66号、令和3年6月10日



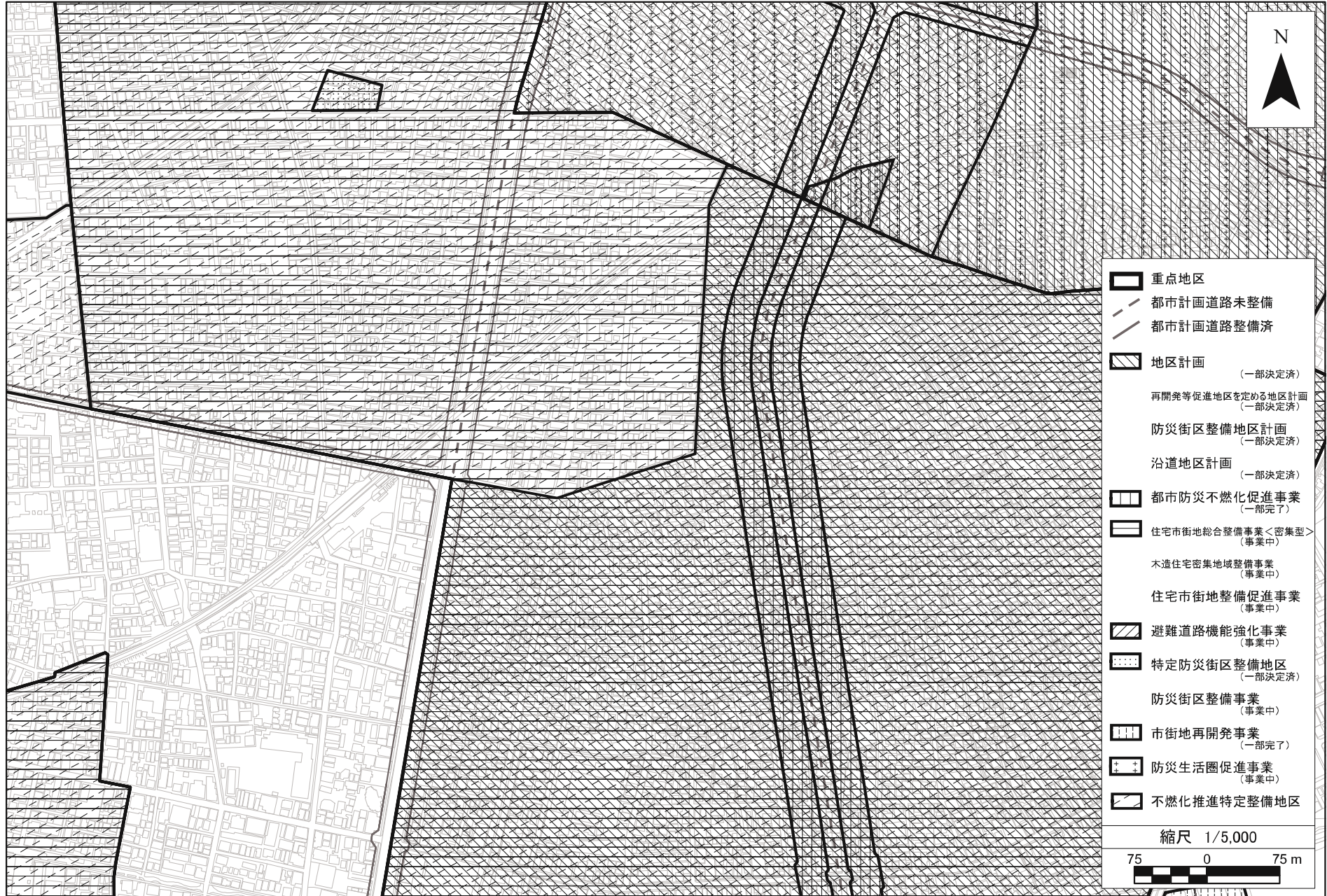
この地図は、国土地理院長の承認(平24関公第269号)を得て作成した東京都地形図(S=1:2,500)を使用(3都市基交第244号)して作成したものである。無断複製を禁ずる。  
(承認番号)3都市基街都第66号、令和3年6月10日



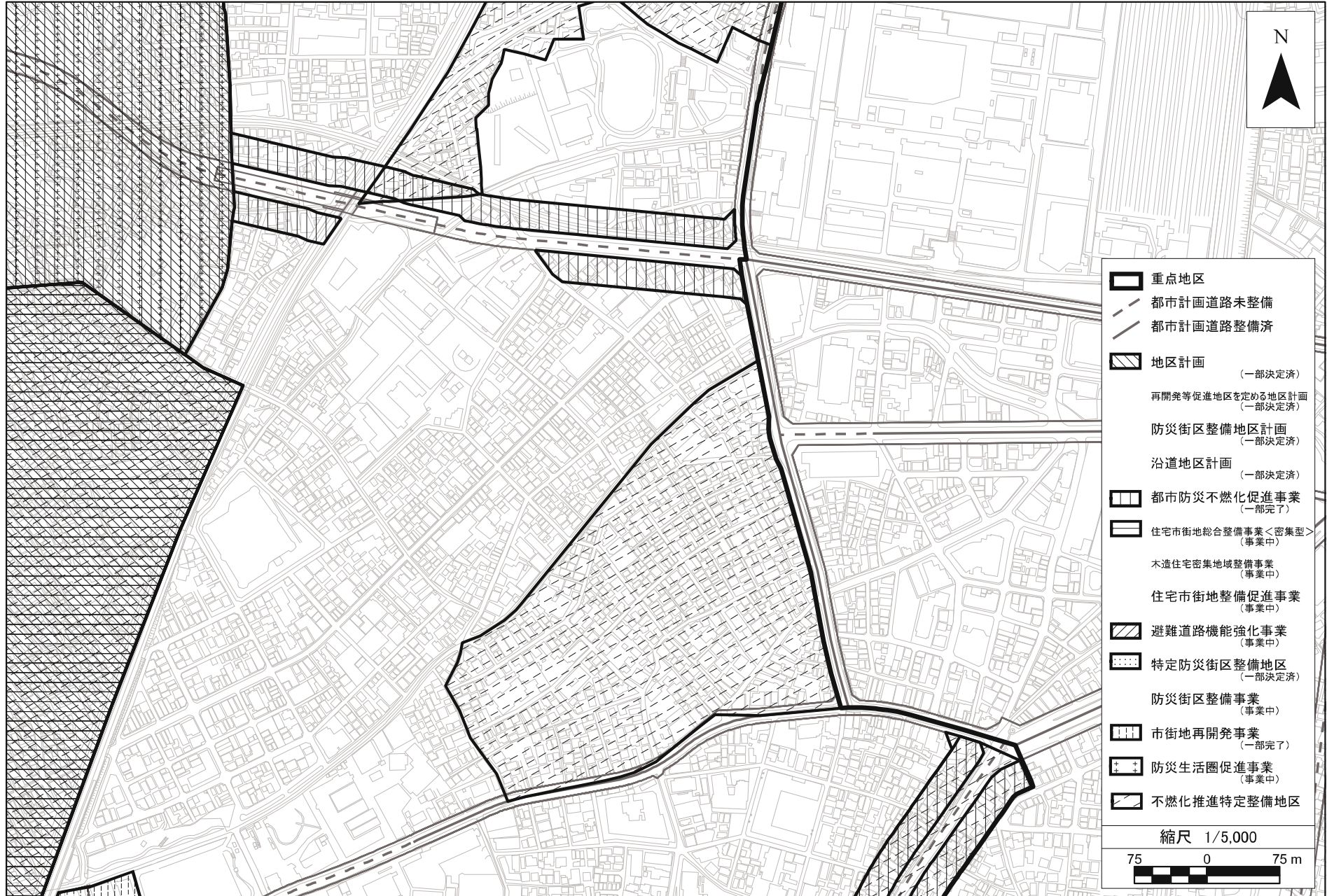
この地図は、国土地理院長の承認(平24関公第269号)を得て作成した東京都地形図(S=1:2,500)を使用(3都市基交第244号)して作成したものである。無断複製を禁ずる。  
(承認番号)3都市基街都第66号、令和3年6月10日



この地図は、国土地理院長の承認(平24関公第269号)を得て作成した東京都地形図(S=1:2,500)を使用(3都市基交第244号)して作成したものである。無断複製を禁ずる。  
(承認番号)3都市基街都第66号、令和3年6月10日



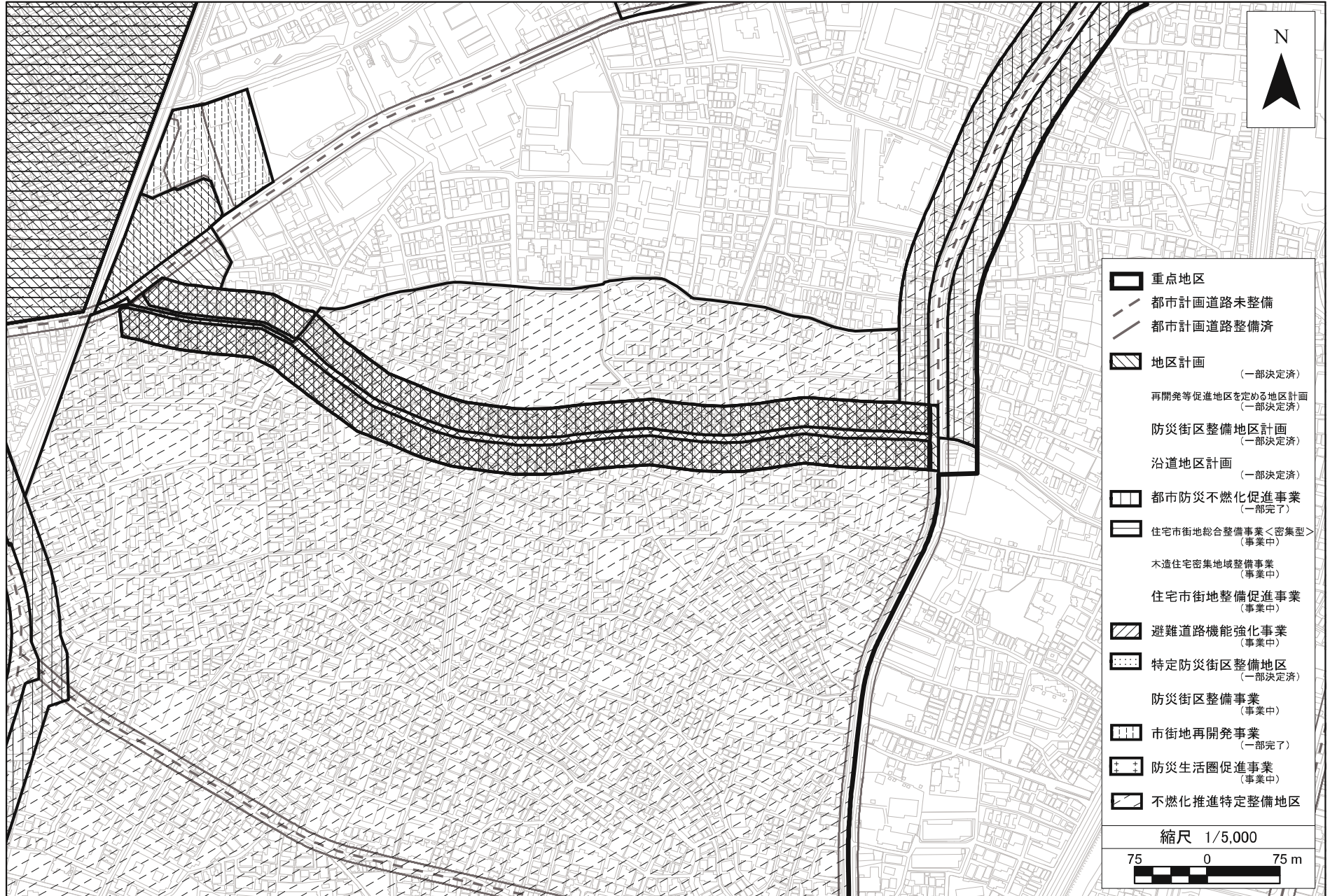
この地図は、国土地理院長の承認(平24関公第269号)を得て作成した東京都地形図(S=1:2,500)を使用(3都市基交第244号)して作成したものである。無断複製を禁ずる。  
 (承認番号) 3都市基街都第66号、令和3年6月10日



この地図は、国土地理院長の承認(平24関公第269号)を得て作成した東京都地形図(S=1:2,500)を使用(3都市基交第244号)して作成したものである。無断複製を禁ずる。  
(承認番号)3都市基街都第66号、令和3年6月10日



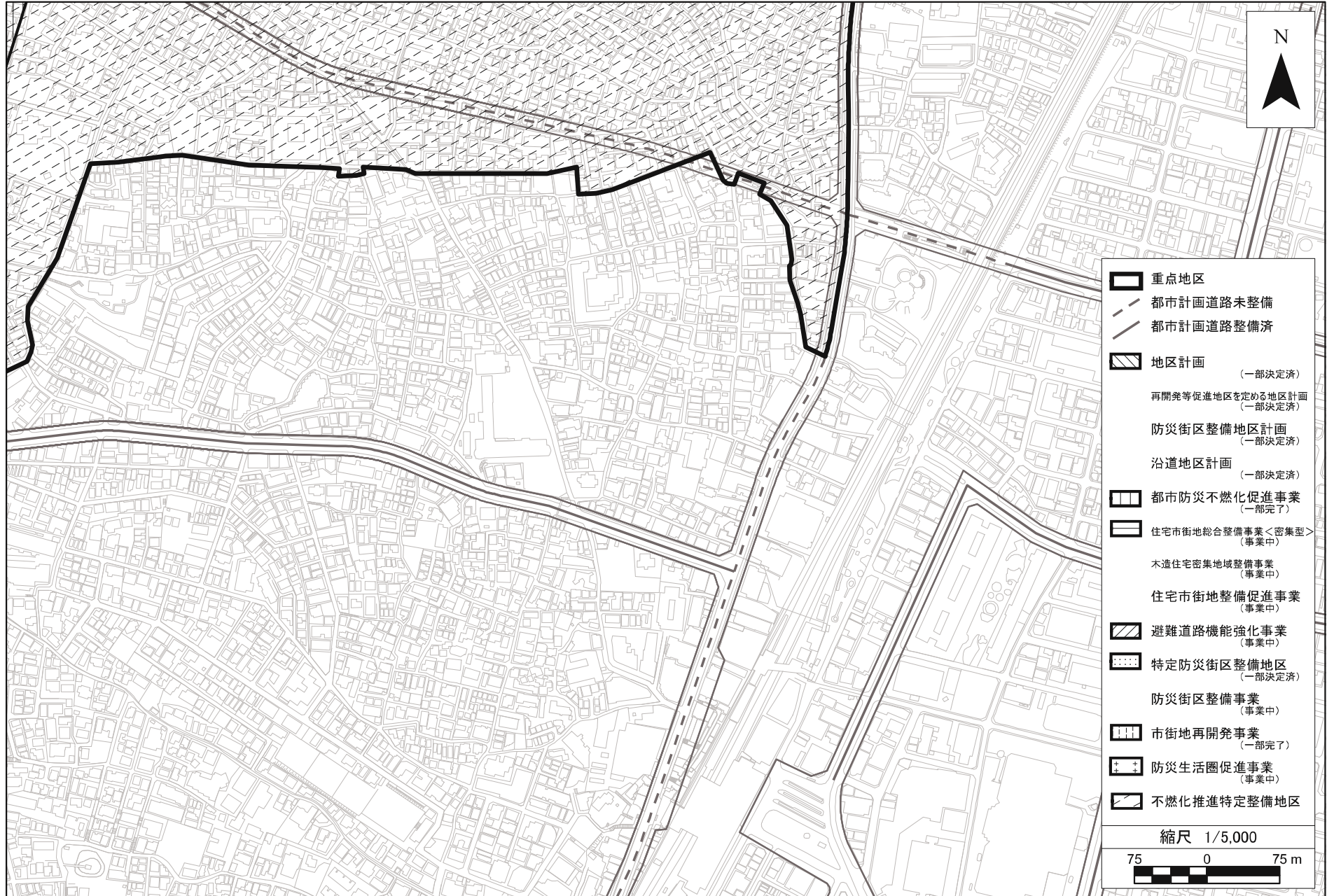
この地図は、国土地理院長の承認(平24関公第269号)を得て作成した東京都地形図(S=1:2,500)を使用(3都市基交第244号)して作成したものである。無断複製を禁ずる。  
(承認番号)3都市基街都第66号、令和3年6月10日



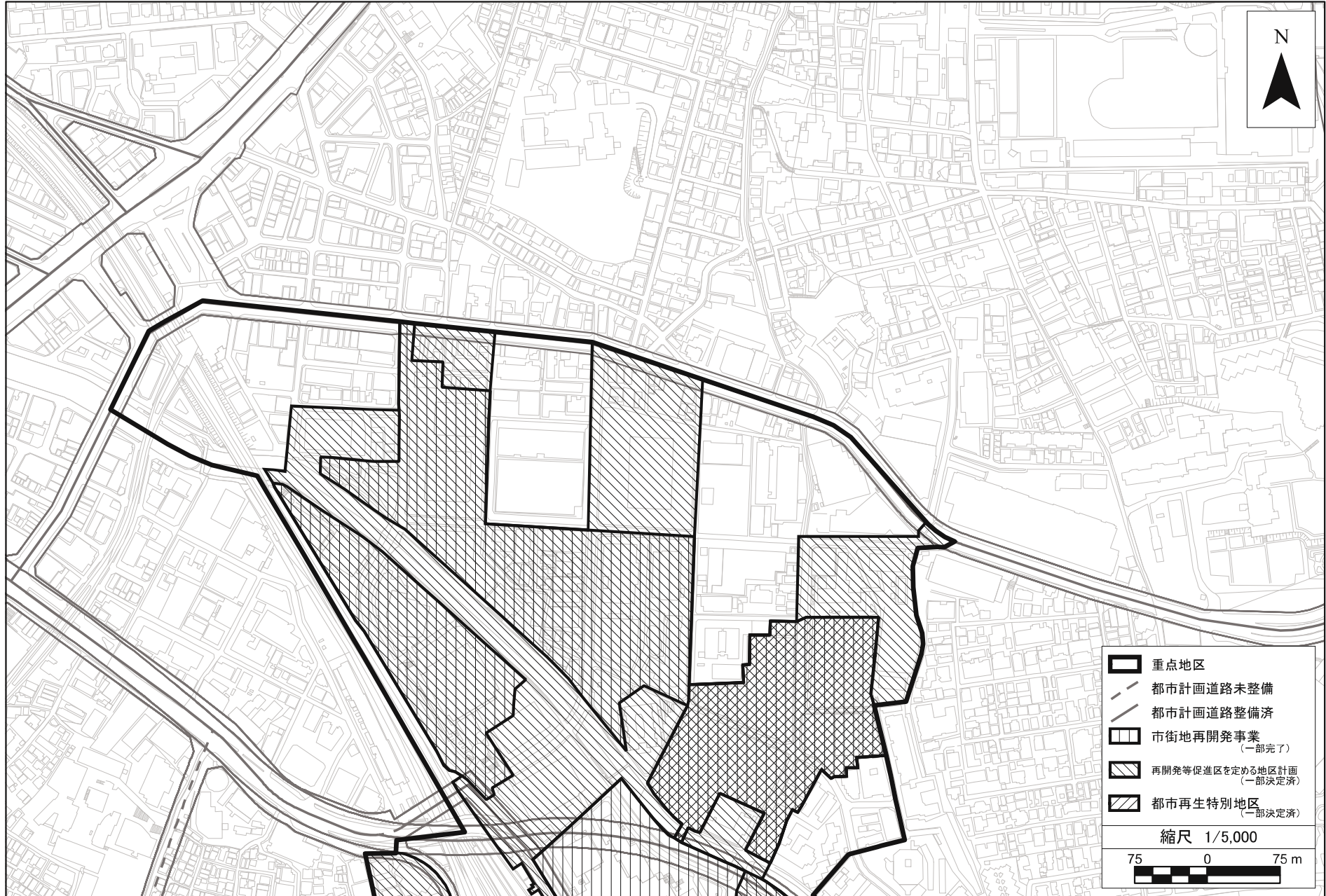
この地図は、国土地理院長の承認(平24関公第269号)を得て作成した東京都地形図(S=1:2,500)を使用(3都市基交第244号)して作成したものである。無断複製を禁ずる。  
(承認番号)3都市基街都第66号、令和3年6月10日



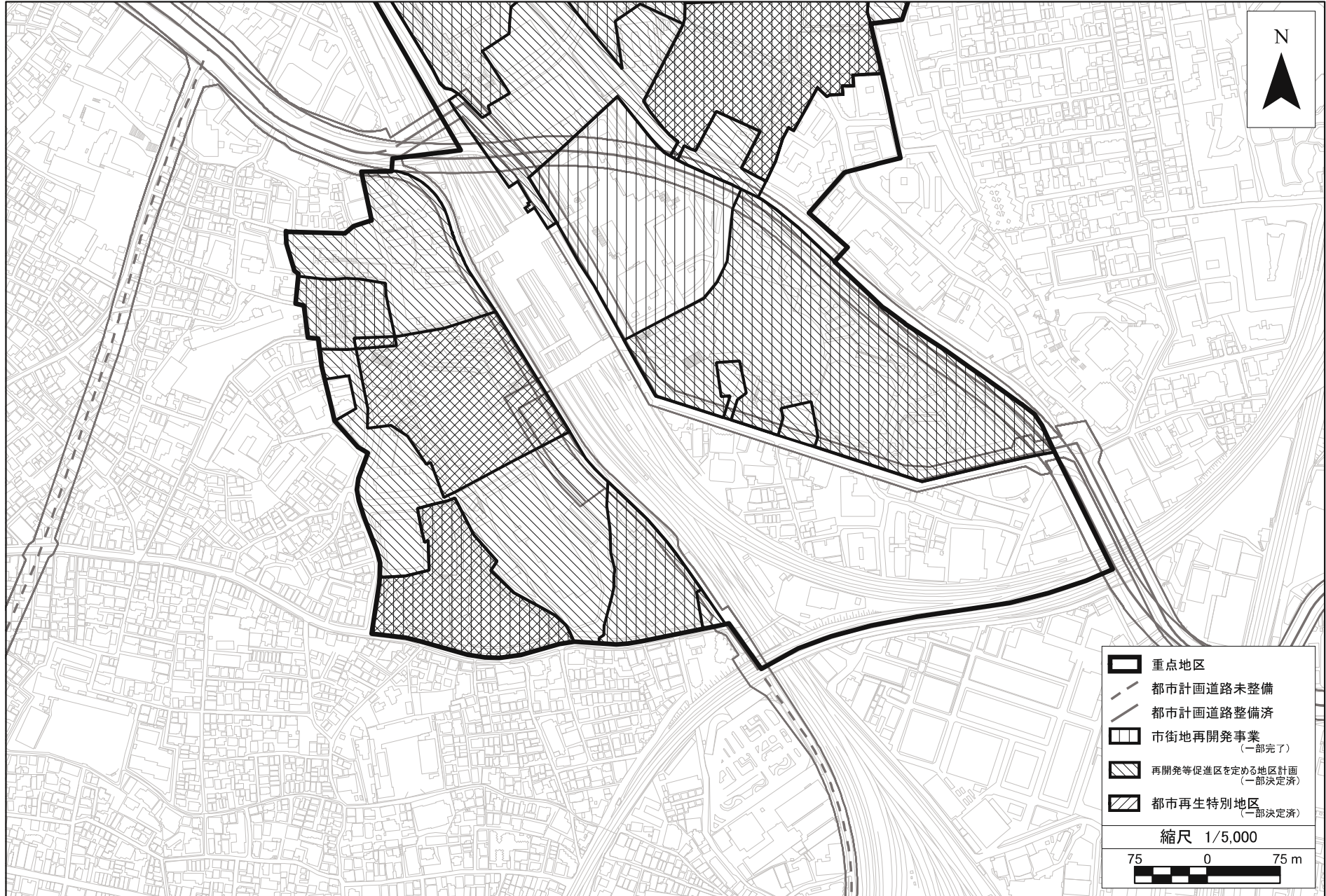
この地図は、国土地理院長の承認(平24関公第269号)を得て作成した東京都地形図(S=1:2,500)を使用(3都市基交第244号)して作成したものである。無断複製を禁ずる。  
(承認番号)3都市基街都第66号、令和3年6月10日



この地図は、国土地理院長の承認(平24関公第269号)を得て作成した東京都地形図(S=1:2,500)を使用(3都市基交第244号)して作成したものである。無断複製を禁ずる。  
(承認番号)3都市基街都第66号、令和3年6月10日

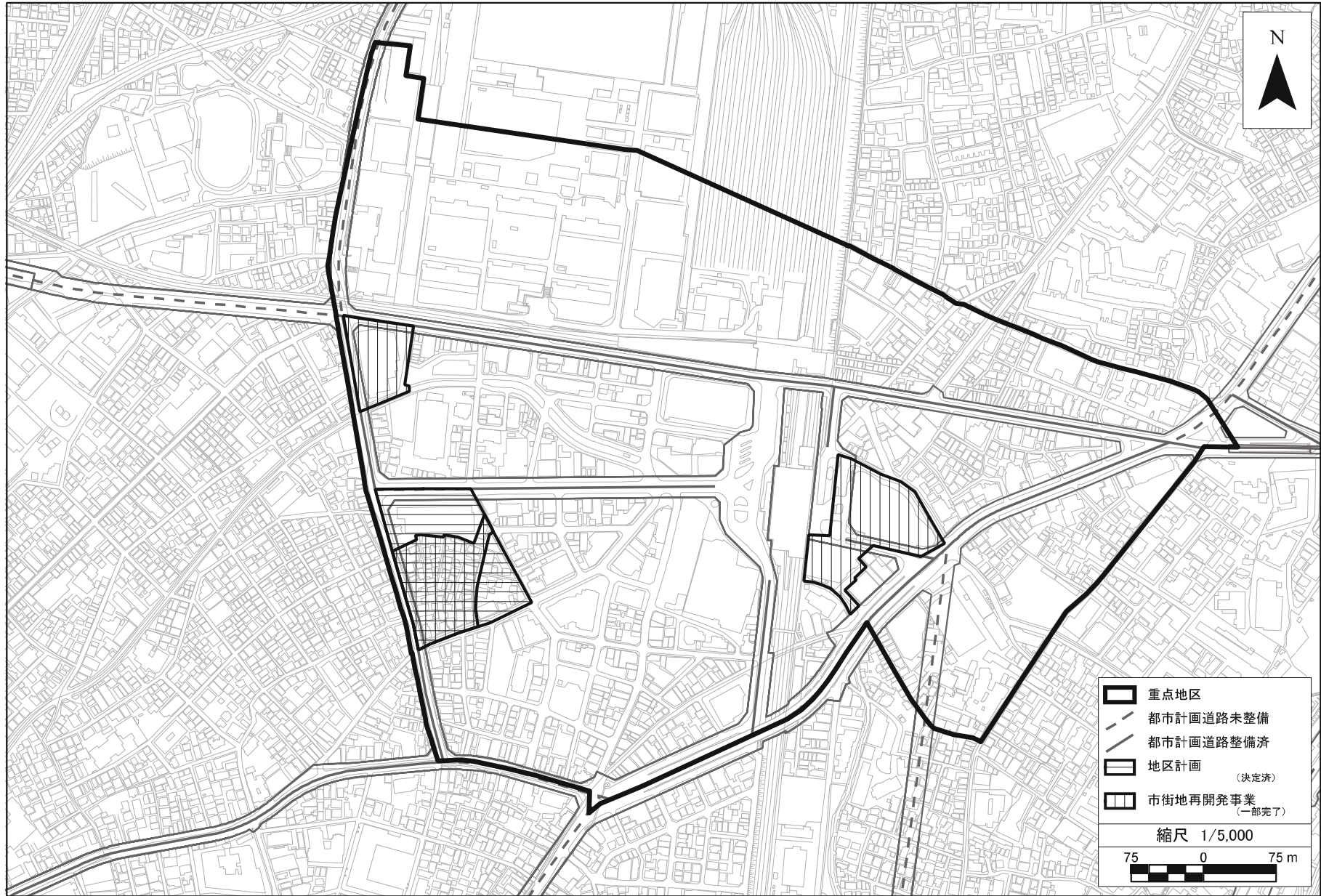


この地図は、国土地理院長の承認（平24関公第269号）を得て作成した東京都地形図（S=1：2，500）を使用（3都市基交第244号）して作成したものである。無断複製を禁ずる。  
（承認番号）3都市基街都第66号、令和3年6月10日



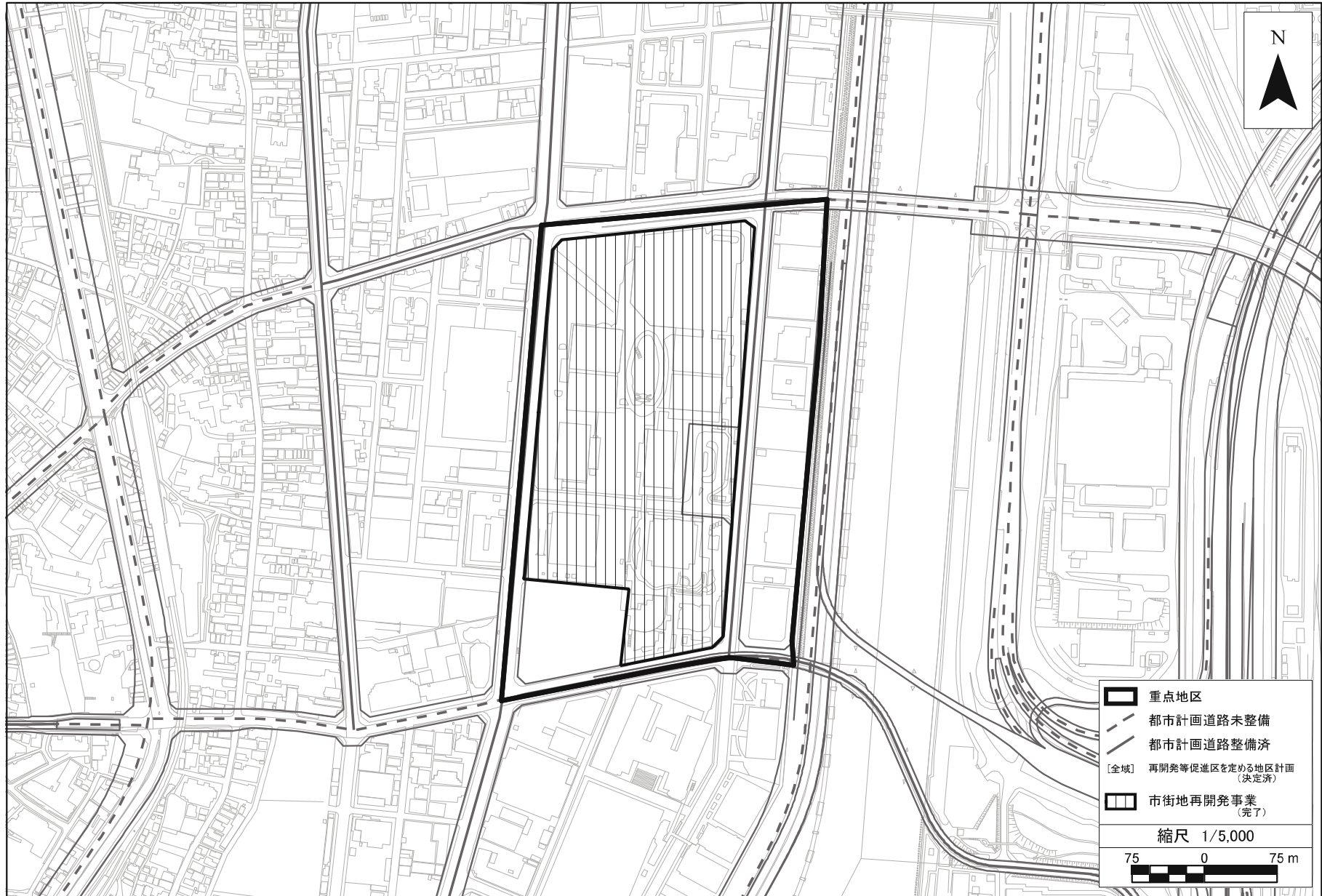
この地図は、国土地理院長の承認(平24関公第269号)を得て作成した東京都地形図(S=1:2,500)を使用(3都市基交第244号)して作成したものである。無断複製を禁ずる。  
(承認番号) 3都市基街都第66号、令和3年6月10日

# 重点地区 大井町駅前地区(品. 9)

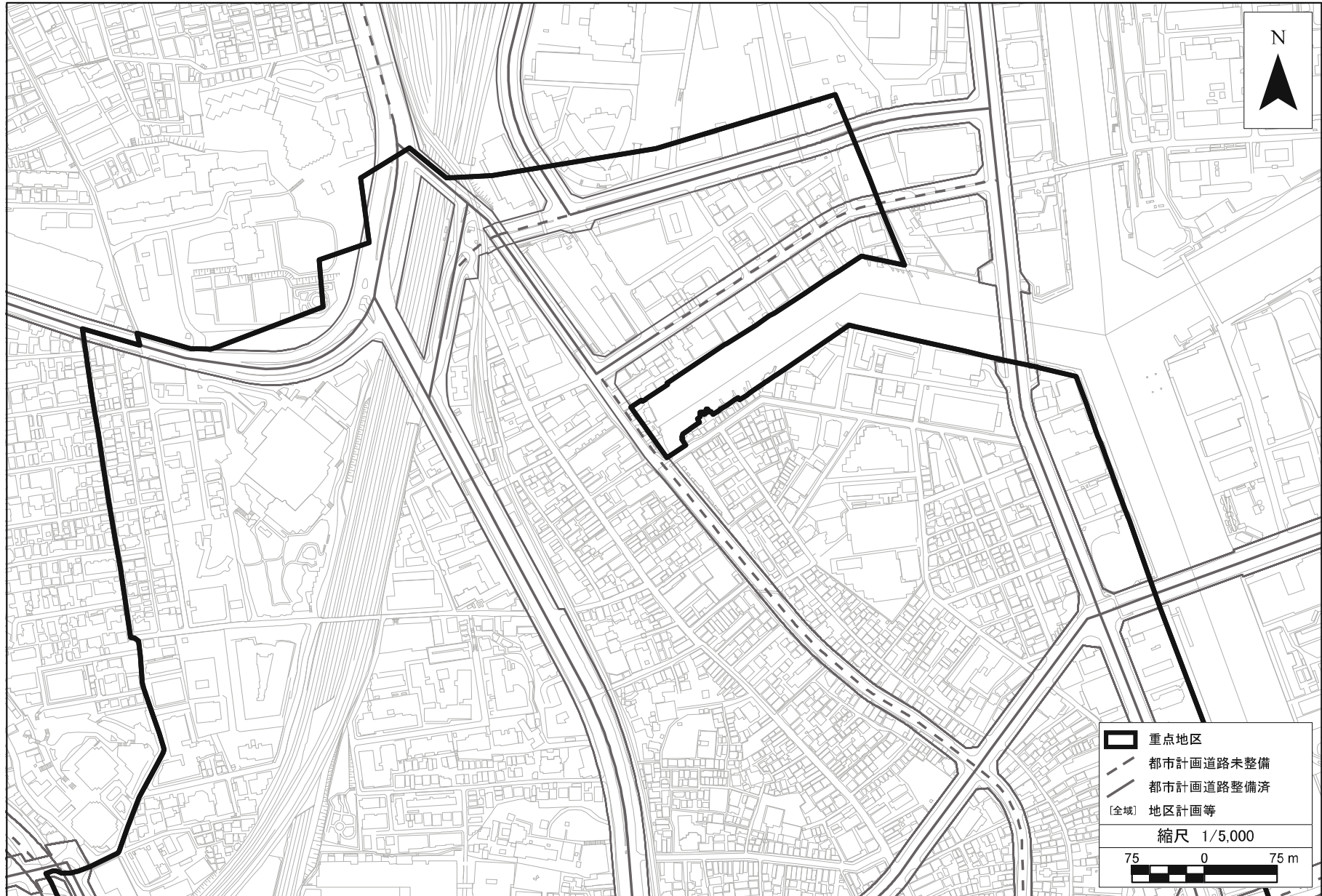


この地図は、国土地理院長の承認（平24関公第269号）を得て作成した東京都地形図（S=1：2,500）を使用（3都市基交第244号）して作成したものである。無断複製を禁ずる。  
（承認番号）3都市基街都第66号、令和3年6月10日

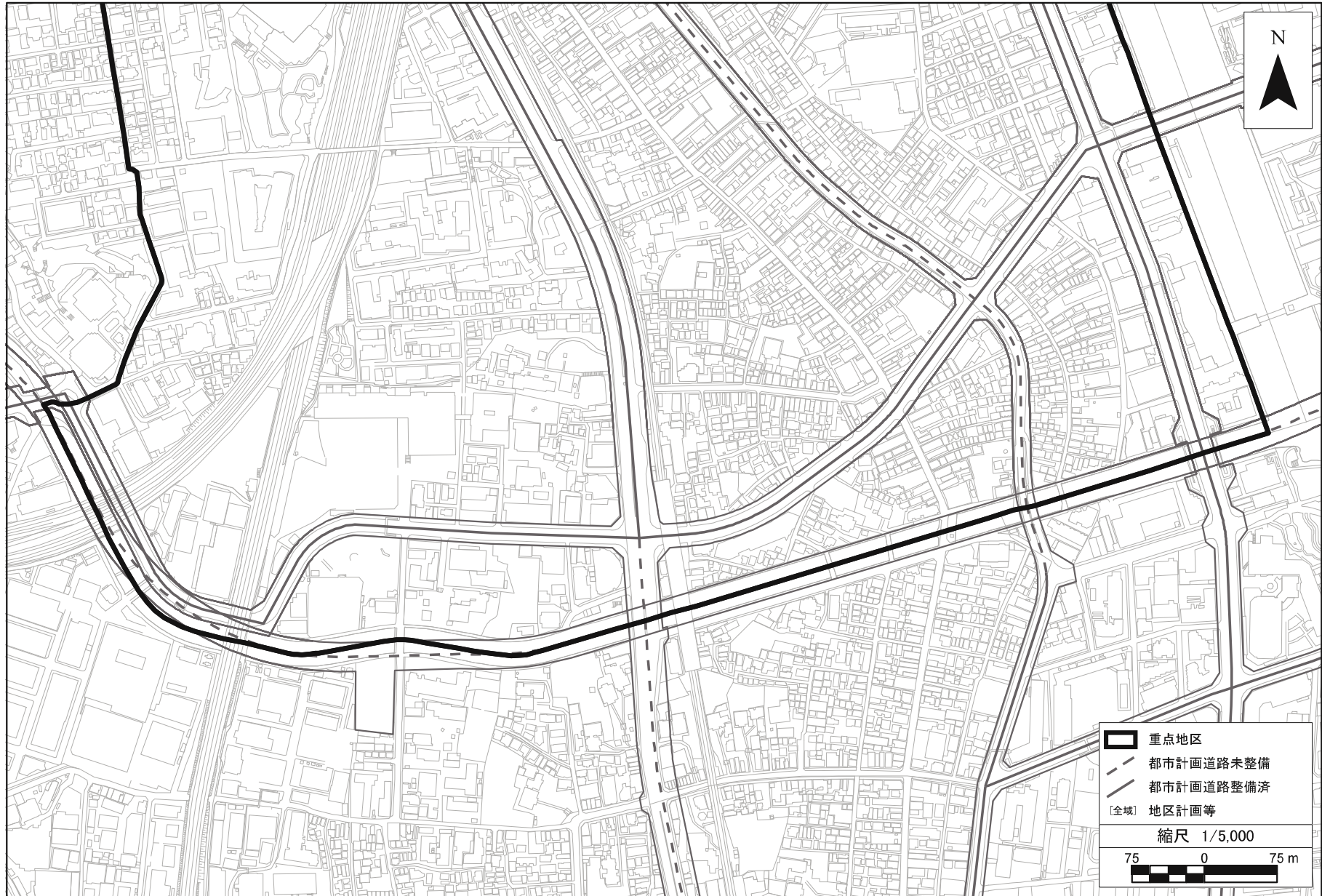
# 重点地区 東品川四丁目地区(品. 11)



この地図は、国土地理院長の承認（平24関公第269号）を得て作成した東京都地形図（S=1：2，500）を使用（3都市基交第244号）して作成したものである。無断複製を禁ずる。  
（承認番号）3都市基街都第66号、令和3年6月10日



この地図は、国土地理院長の承認（平24関公第269号）を得て作成した東京都地形図（S=1:2,500）を使用（3都市基交第244号）して作成したものである。無断複製を禁ずる。  
（承認番号）3都市基街都第66号、令和3年6月10日



この地図は、国土地理院長の承認（平24関公第269号）を得て作成した東京都地形図（S=1:2,500）を使用（3都市基交第244号）して作成したものである。無断複製を禁ずる。  
（承認番号）3都市基街都第66号、令和3年6月10日

