



시나가와구 방재지도

~자신과 소중한 가족을 지키기 위하여~



しながわ防災キャラクター
ジージョくん



헤저드맵 사용방법 P2~3

맵 인덱스 P4~7

지진맵 P8~15

침수 헤저드맵 P16~23

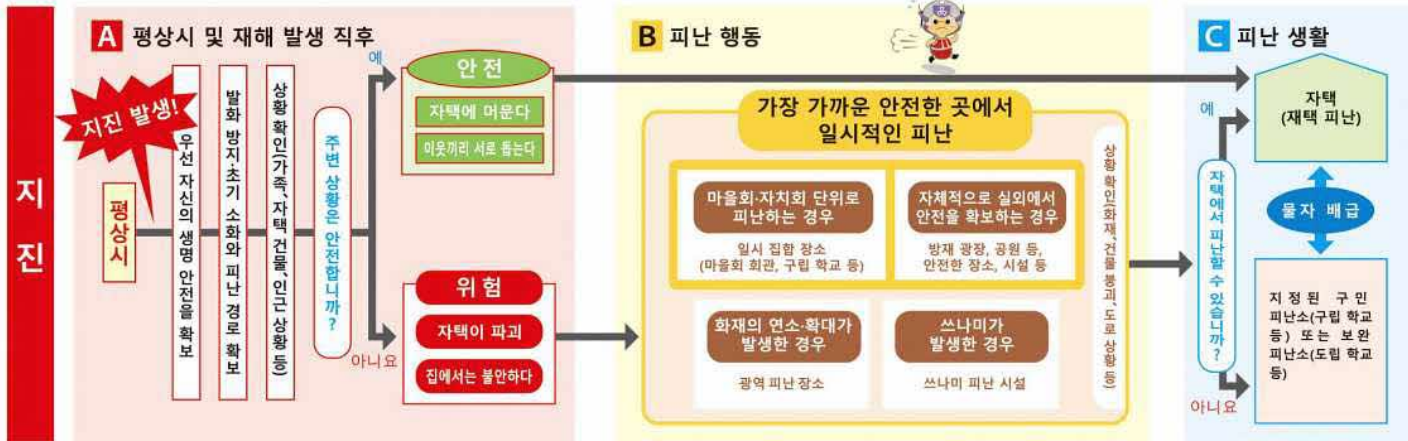
동충해일천년다와와후후해일맵 P24~25

토사재해 헤저드맵 P26~30

재해에 대비한다 P31 뒤표지

지진에 대비하자!

지진 발생 시 피난의 흐름



피난 장소·피난소·피난 시설 등의 설명

● 일시 집합 장소

방재 구민 조직(마을회·자치회) 단위로 일시적으로 집합하여 상황을 살피는 곳, 집단 피난 준비를 하는 곳입니다. 지진 재해 시, 우선 어디로 피할 것인가를 미리 확인해 둡시다.

● 광역 피난 장소

지진 재해 시, 화재의 연소에 의한 위험으로부터 생명을 지키기 위해 일시적으로 피난하는 오픈 스페이스입니다. 화재로 위험할 때는 가까운 공원 등으로 피난할 필요가 있는데, 거기에도 연소의 위험성이 있는 경우에는 신속하게 판단하여 광역 피난 장소로 이동합니다.

● 지구내 잔류지구

주변의 불연화 대책이 진행되어 광역 피난 장소로 피난할 필요가 없는 지구입니다.

● 피난 도로

지진 재해 시, 광역 피난 장소까지 3km 이상 떨어져 있는 원거리 피난 지역 또는 화재에 의한 연소의 위험성이 높은 지역으로부터 안전하게 피난하기 위해 도쿄도가 지정한 도로입니다.

● 구민 피난소

가옥 붕괴, 연소 등으로 자택에서 생활하기 어려운 경우, 일시적으로 생활하는 곳입니다. 시나가와구가 개설을 결정하고 피난소 운영 회의가 운영합니다. 구립 학교 등의 시설이 지역 단위로 지정되어 있기 때문에 어느 시설에 가면 되는지 미리 확인해 둡시다. 수용 능력이 부족한 경우에는 보완 피난소가 개설됩니다.

● 복지 피난소

구민 피난소에서 다른 피난자와 같이 집단생활하기 어려워서 미리 지정한 피난 행동에 지원이 필요한 사람을 받아들이는 시설입니다.

● 쓰나미 피난 시설

‘쓰나미 경보’, ‘대규모 쓰나미 경보’가 발표된 경우, 지역 주민 등이 피난·퇴피하는 철근 콘크리트 구조 등의 견고한 건물입니다. 해발이 높은 곳이나 쓰나미 피난 시설로 피난할 시간이 없는 경우에는 건물의 2층 이상으로 피난합니다.

풍수해 시 토사 재해에 대비하자!

● 토사 재해의 위험도를 알자

토사 재해의 피해가 예상되는 구역에는 ‘토사 재해 경계 구역’과 ‘토사 재해 특별 경계 구역’이 있습니다. 둘 다 경계가 필요한 구역이지만, ‘토사 재해 특별 경계 구역’은 보다 위험성이 높은 구역입니다.

토사 재해 경계 구역

주민 등의 생명 또는 신체가 위험에 처할 우려가 있는 구역

토사 재해 특별 경계 구역

건축물이 파괴되어 주민 등의 생명 또는 신체가 현저한 위험에 처할 우려가 있는 구역

토사 재해 경계 정보란?

폭우 경보가 발표되고 있는 가운데, 강우에 의한 토사 재해의 위험이 높아졌을 때 기상청과 도쿄도로부터 공동으로 발표됩니다. 토사 재해의 우려가 있는 지역에 사시는 분이 피난을 시작하는 기준입니다.

● 토사 재해의 우려가 있을 때

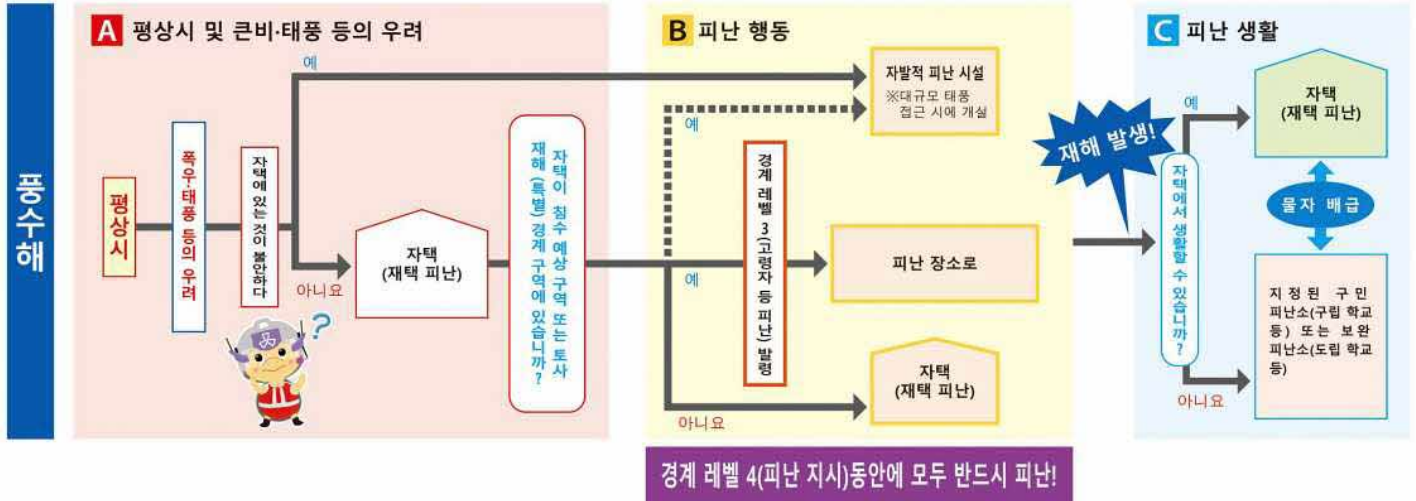
토사 재해 경계 정보는 TV, 기상청 홈페이지 등에서 확인할 수 있습니다. 자발적으로 피난을 판단하거나 시나가와구에서 피난 정보 등을 발표·발령한 경우에는 안전한 장소로 피난하십시오.

토사 재해의 위험이 있는 구역을 파악하고, 비상시에 피난 장소까지 가는 경로를 확인하십시오.



풍수해에 대비하자!

풍수해 발생 시 피난의 흐름



풍수해 시 피난 정보 및 행동

피난 정보 등은 보통 아래 표와 같이 발표·발령됩니다. 단 피난 정보 등은 반드시 이 순서대로 발표되는 것은 아닙니다. 또한, 이러한 정보의 발령되지 않더라도 위험이 느껴지면 개설 상황을 확인하여 자발적 피난 시설 또는 피난 장소로 이동하십시오. 이동하여 오히려 위험한 경우 근처의 안전한 장소로 대피하거나 건물 안에서 안전을 확보하십시오.

경계 레벨	피난 정보 등	취해야 할 행동
경계 레벨 5 	비상 안전 대책	재해가 발생했거나 절박한 상황. 실내로 긴급 피난하는 등 즉시 생명을 지키는 행동을 취한다(수직 피난 등).
~<경계 레벨4동안에 대피하십시오!>~		
경계 레벨 4 모두 피난 	대피 지시	침수되지 않는 지역으로 신속하게 모두 피난을 시작한다.
경계 레벨 3 고령자 등은 피난 	고령자 등의 대피	피난에 시간을 필요로 하는 고령자 등은 피난을 시작한다. 다른 사람은 피난을 준비한다.
경계 레벨 2 	주의보	해저드 맵을 보고 재해에 대비한 피난 행동을 확인한다.
경계 레벨 1 	조기 주의 정보 (경보급일 가능성)	일기예보 등을 보고 재해에 대한 대비를 높인다.

※내각부(소방 담당)·소방청에서 인용

피난 시설·피난 장소의 설명

● 자발적 피난 시설

시나가와구 내에 피해를 초래할 태풍이 직격할 때 자택에 머무르는 것에 불안을 느끼는 분을 받아들이는 시설입니다. 태풍의 규모 등에 따라 개설 여부 및 시간을 구에서 결정합니다.

● 피난 장소

피난 정보가 발령될 때 등 위험을 회피하기 위해서 일시적으로 피난자를 받아들이는 곳입니다. 구립 학교 등이 사전에 지정되고, 피난 정보 발령 등에 따라 시나가와구에서 개설을 결정합니다. 메구로가와 강 범람, 해일, 다마가와 강 홍수, 토사 재해의 재해별로 피난 장소가 정해져 있습니다.



구역	마을회·자치회	구민 피난소	페이지(P)				
			지진	침수	해일	홍수	토사
기타시나가와 2초메 1~20번, 22~30번	기타시나가와 2초메 마을회		10	18	24	28	
기타시나가와 2초메 34번		시나가와 가쿠엔 기타시나가와 3-9-30 ※학교 의료 구조소	10	18	24	28	
기타시나가와 3초메 1~11번	기타시나가와 3초메 친화회		10	18	24	28	
기타시나가와 4초메 11번			10	18	24	28	
미나미시나가와 4초메 1~2번			10	18	24	25	28
기타시나가와 5초메 3~10번	고세키 친목회		10	18	24	29	
기타시나가와 4초메 1~10번			10	18	24	29	
기타시나가와 5초메 10~20번	고텐야마 마을회		10	18	24	29	
기타시나가와 6초메 6~7번		고텐야마 초등학교 기타시나가와 5-2-6	10	18	24	29	
히가시고탄다 2초메 16~22번			10	18	24	29	
히가시고탄다 3초메 18~20번			10	18	24	27	
기타시나가와 5초메 1~2번	소메가사키친화회		10	18	24	29	
기타시나가와 6초메 1~5번			10	18	24	29	
기타시나가와 1초메 1~4번, 22~30번	기타시나가와 1초메 마을회		10	18	24		
기타시나가와 2초메 2~3번			10	18	24	28	
기타시나가와 1초메 6번, 8~21번	아쓰야마 마을회		10	18	24		
히가시시나가와 1초메 1~29번	히가시시나가와 1, 3 마을회		10	18	24		
기타시나가와 1초메 5번	도영 기타시나가와 아파트 자치회	다이바 초등학교 히가시시나가와 1-8-30	10	18	24		
기타시나가와 1초메 7번	도영 기타시나가와 제2 아파트 자치회		10	18	24		
히가시시나가와 1초메 2번	도영 히가시시나가와 제4 아파트 자치회		11	19	24		
히가시시나가와 2초메 1~6번	텐노즈회		11	19	24		
히가시시나가와 5초메 1~10번			11	19	24		
히가시시나가와 2초메 6번	도영 텐노즈 단지 자치회		11	19	24		
히가시시나가와 1초메 8번	도영 히가시시나가와 7동 자치회		10	18	24		
미나미시나가와 2초메 9~15번	신코 마을회		10	18	24	25	
미나미시나가와 2초메 8~9번, 14~17번	하쿠유 마을회		10	18	24	25	
미나미시나가와 2초메 5~8번, 17번	스와 마을회		10	18	24	25	
미나미시나가와 3초메 5~6번			10	18	24	25	
미나미시나가와 3초메 1~7번	산보쿠카이 마을회	조난 초등학교 미나미시나가와 2-8-21 ※학교 의료 구조소	10	18	24	25	
미나미시나가와 5초메 13~16번			10	18	24	25	
미나미시나가와 1초메 1번, 10번			10	18	24	28	
미나미시나가와 2초메 1번, 9번	메이보쿠카이		10	18	24	25	
미나미시나가와 4초메 2~5번, 17~19번			10	18	24	25	28
미나미시나가와 5초메 1번			10	18	24	25	
히로마치 1초메			10	18	24	28	
미나미시나가와 4초메 1번, 5~16번	도우카이 마을회		10	18	24	25	
미나미시나가와 5초메 9~12번	미나미시나가와 난보쿠카이	아사마다이 초등학교 미나미시나가와 6-8-8	10	18	24	25	
미나미시나가와 2초메 2~4번	도보쿠카이		10	18	24	25	
미나미시나가와 5초메 1~8번			10	18	24	25	
미나미시나가와 6초메	6초메 무쓰미카이		10	18	24	25	28
히가시시나가와 1초메 28~39번			10	18	24		
히가시시나가와 3초메 1번	스사키 마을회		10	18	24		
기타시나가와 2초메 20~22번, 30~33번		조난 제2 초등학교 히가시시나가와 3-4-5	10	18	24	28	
미나미시나가와 1초메 2~10번	오신카이 마을회		10	18	24	28	
미나미시나가와 2초메 9번			10	18	24		
히가시시나가와 3초메 1~17번, 32번			10	18	24		
히가시시나가와 3초메 18~28번, 30~32번	△도신카이		11	19	24		
히가시시나가와 4초메		도카이 중학교 히가시시나가와 3-30-15	11	19	24	25	
히가시시나가와 3초메 29번	히가시시나가와 제1 자치회		11	19	24		
히가시시나가와 3초메 17번	자치 야시오카이		11	19	24		
히가시시나가와 3초메 32번	도영 히가시시나가와 제3 아파트 자치회		11	19	24		
히가시고탄다 1초메 13~15번, 21번	고탄다 1초메 마을회		9	17	24	27	
히가시고탄다 2초메 1~3번, 7~9번			9	17	24	27	
히가시고탄다 1초메 22~25번	히가시고탄다 미즈호 마을회		9	17	24	27	
히가시고탄다 2초메 4~6번, 10~15번			9	17	24	27	
히가시고탄다 1초메 4~8번, 11~13번, 16~20번, 22~23번	고탄다 중부 마을회		9	17	24	27	
히가시고탄다 5초메 25~26번			9	17	24	27	
히가시고탄다 1초메 12~13번	고탄다 히가시구치 마을회	히노 가쿠엔 히가시고탄다 2-11-1	9	17	24	27	
히가시고탄다 5초메 22~28번			9	17	24	27	
니시고탄다 1초메 6~10번	고간다 무쓰마 마을회		9	17	24	27	
니시고탄다 1초메 1~5번			9	17	24	26	
니시고탄다 2초메 1~21번	니시고탄다 1, 2, 3 마을회		9	17	24	26	
니시고탄다 3초메 5~6번			9	17	24	26	
히가시고탄다 1초메 1번, 3번	시마즈야마 자치회		9	17	24	27	
히가시고탄다 3초메 5~17번, 20~21번			9	17	24	27	
히가시고탄다 2초메 15번	도영 히가시고탄다 2초메 아파트 자치회		9	17	24	29	
히가시고탄다 5초메 2~8번, 10~20번, 22번, 25번	이케다야마 마을회		9	17	24	27	
히가시고탄다 1초메 2번			9	17	24	27	
히가시고탄다 3초메 1~4번, 6~8번	소데가사키 마을회		9	17	24	27	
히가시고탄다 4초메 3~6번, 8번			9	17	24	27	
가미오사키 1초메 13~16번		제3 히노 초등학교 가미오사키 1-19-19	9	17	24	27	
히가시고탄다 1초메 2번, 8~10번	삼생회		9	17	24	27	
히가시고탄다 4초메 1~3번, 7~11번			9	17	24	27	
히가시고탄다 5초메 9번			9	17	24	27	
가미오사키 1초메 5~10번	가미오사키 1초메 마을회		9	17	24	27	
가미오사키 1초메 3~5번, 19~20번	가미오사키 1초메 애성회		9	17	24	26	

구역	마을회·자치회	구민 피난소	페이지(P)				
			지진	침수	해일	홍수	토사
가미오사키 1초메 3~5번, 19~20번	가미오사키 1초메 제1 애성회		9	17	24	26	
가미오사키 1초메 5번, 10~12번, 15번, 17~18번	가미오사키 이케노다마 마을회		9	17	24	27	
가미오사키 1초메 1~2번			9	17	24	26	
가미오사키 2초메 10~16번	가미오사키 메구로에키마에 마을회		9	17	24	26	
가미오사키 3초메 1~5번, 10번		제3 히노 초등학교 가미오사키 1-19-19	9	17	24	26	
가미오사키 3초메 9~14번	가미오사키 3초메 마을회		8	16	24	26	
가미오사키 2초메 17~28번	메구로에키마에 니시구치 마을회		8	16	24	26	
가미오사키 1초메 1번, 20~23번			9	17	24	26	
가미오사키 3초메 5~9번, 14번	나카마루신과 마을회		9	17	24	26	
히가시고탄다 5초메 1~2번, 21~22번			9	17	24	26	
가미오사키 2초메 1~10번	가미오사키 초자마루 마을회		8	16	24	26	
가미오사키 3초메 1번			8	16	24	26	
가미오사키 4초메	석양회		8	16	24	26	
니시고탄다 3초메 1~5번			8	16	24	26	
니시고탄다 3초메 6번, 10~16번			8	16	24	26	
니시고탄다 4초메 1~4번, 30~32번	오사키 혼초 3초메 마을회		8	16	24	26	
니시고탄다 5초메 1번		제4 히노 초등학교 니시고탄다 4-29-9	8	16	24	26	
고야마다이 1초메 32~33번			8	16	24		
니시고탄다 4초메 5~29번	니시고탄다 4초메 마을회		8	16	24	26	
고야마 1초메 1~3번	니시고탄다 5초메 니시 3 마을회		8	16	24		
니시고탄다 5초메 7~14번, 23~30번			8	16	24	26	
니시고탄다 3초메 6번	니시고탄다 야야마카이		8	16	24	26	
니시고탄다 1초메 11~33번	니시고탄다 1초메 마을회		9	17	24	26	
니시고탄다 2초메 28번			9	17	24	26	
니시고탄다 2초메 22~32번	니시고탄다 혼초카이		8	16	24	26	
니시고탄다 3초메 7번			8	16	24	26	
니시고탄다 3초메 8~9번			8	16	24	26	
니시고탄다 5초메 2~5번	니시고탄다 7, 5, 3 마을회		8	16	24	26	
니시고탄다 7초메 1~5번, 19~20번			8	16	24	26	
에바라 1초메 1~2번, 5~6번, 9~10번, 13~14번		제1 히노 초등학교 니시고탄다 6-5-32 ※학교 의료 구조소	8	16	24		
니시고탄다 5초메 6번, 15~22번, 31~32번	니시고탄다 니시 2 마을회		8	16	24	26	
니시고탄다 6초메 1~4번, 6번, 18~22번			8	16	24		
니시고탄다 7초메 6~19번, 21~22번	니시고탄다 교와 마을회		9	17	24	28	
니시고탄다 8초메 1~8번			9	17	24	28	
니시고탄다 6초메 11~15번, 23~25번	니시고탄다 6초메 마을회		8	16	24	28	
니시고탄다 6초메 11~15번, 23~25번			8	16	24	28	
니시고탄다 7초메 22~25번	니시고탄다 미나미 마을회		8	16	24	28	
니시고탄다 8초메 6번, 9~12번			8	16	24	28	
오사키 4초메 12~13번			8	16	24	28	
오사키 2초메	오사키 1, 2, 3 마을회		9	17	24	29	
오사키 3초메 1~3번, 9~20번			9	17	24	28	
오사키 1초메	오사키 이쿠키바시 마을회		9	17	24	29	
오사키 4초메 1~12번	오사키 4초메 마을회	호스미 초등학교 오사키 3-12-22	9	17	24	28	
니시고탄다 8초메 4번			9	17	24		
오사키 3초메 1번, 3~8번	오사키 3, 5 마을회		9	17	24	28	
오사키 5초메			9	17	24	28	
오사키 2초메 9번	오사키 웨스트 시티 타워스 자치회		9	17	24		
니시시나가와 1초메 8번, 11~16번, 18~24번, 27번	니시시나가와 산에이카이		13	21	24		
니시시나가와 1초메 1~12번, 17번	협력 친목회		13	21	24		
니시시나가와 2초메 3번	니시시나가와 신생회	미쓰기 초등학교 니시시나가와 3-16-28 ※학교 의료 구조소	13	21	24		
니시시나가와 3초메 16~21번			13	21	24		
니시시나가와 2초메 1~2번, 4~16번, 20번	니시시나가와 미쓰기카이		13	21	24		
유타카초 1초메 2번			13	21	24		
도고시 1초메 25~27번, 29번, 31번	시나가와 쇼와카이	오사키 중학교 니시시나가와 3-10-6	13	21	24	28	
니시시나가와 3초메 1~15번			13	21	24		
니시시나가와 2초메 9번~10번, 12번, 17~24번	니시시나가와 2초메 키이		13	21	24		
히가시오이 1초메 16~25번	사메즈 나카 마을회		14	22	24	25	30
히가시오이 5초메 1~26번			14	22	24	25	30
히가시오이 6초메 5번	오이 다치아이 마을회	다치아이 초등학교 히가시오이 4-15-9	14	22	24	25	30
히가시오이 4초메 1번, 10~15번	히가시오이 쓰키미다이 마을회		14	22	24	25	30
히가시오이 4초메 2~9번	히가시오이 하야시 마을회		14	22	24	25	30
히가시오이 3초메 1~16번			14	22	24	25	30
히가시오이 2초메 4~13번, 10~12번	△오이 모토시바 마을회		14	22	24	25	30
히가시오이 1초메 4~15번	사메즈 아케보노 마을회		14	22	24	25	30
히가시오이 1초메 1~4번, 15번	사메즈 기타 마을회	시메하마 초등학교 히가시오이 2-10-14	14	22	24	25	30
히가시오이 2초메 4~9번	사메즈 미나미 마을회		14	22	24	25	30
히가시오이 2초메 14~19번	오이 기타하마카와 히가시 마을회		14	22	2		

	구역	마을회·자치회	주민 피난소	페이지(P)				
				지진	침수	해일	홍수	토사
오이 지구	미나미오이 1초메 3-6번	△오이 미나미하마 마을회	허마카와 초등학교 미나미오이 4-3-27	14	22	24	25	30
	미나미오이 4초메 2-16번	△미나미오이 다이몬 마을회		14	22	24	25	30
	미나미오이 3초메 15-35번	△오이 카이겐 마을회		14	22	24	25	
	미나미오이 6초메 15-17번, 19-28번	오이 사카시타 마을회		14	22	24	25	
	미나미오이 5초메 13-27번	오이 스이진 마을회	스즈가오리 초등학교 미나미오이 4-16-2	14	22	24	25	
	미나미오이 6초메 1-14번	오모리에키마에 주택 자치회		14	22	24	25	
	미나미오이 3초메 1-14번			14	22	24	25	
	미나미오이 4초메 16-20번	△스즈가오리 마을회		14	22	24	25	
	미나미오이 2초메 1-9번			14	22	24	25	
	가쓰시마 1초메	가쓰시마 마을회	스즈가오리 초등학교 미나미오이 2-3-14	14	22	24	25	30
	가쓰시마 2초메			14	22	24	25	
	가쓰시마이 2초메 10-12번	△오이 카이겐 마을회		14	22	24	25	
	미나미오이 1초메 1-2번, 12-13번	△미나미오이 다이몬 마을회		14	22	24	25	30
	미나미오이 1초메 7-11번, 14-22번	△오이 미나미하마 마을회		14	22	24	25	30
	오이 1초메 1-19번	오이 1초메 곤겐 마을회		13	21	24	25	
	오이 1초메 20-55번	오이 1초메 요로이 마을회		13	21	24	25	
	오이 2초메 1-2번, 7-15번, 24-27번	오이 모리시타 마을회	아마나카 초등학교 오이 3-7-19 *학교 의료 구호소	13	21	24	25	
	후타바 1초메 21-22번			13	21	24	25	
	오이 2초메 3-6번, 16-23번	오이 2초메 마을회		13	21	24	25	
	오이 3초메	오이 3초메 마을회		13	21	24	25	
오이 5초메	오이 타카오지 마을회	이토 가쿠엔 오이 5-1-37	13	21	24	25		
니시오이 1초메	니시오이 1초메 마을회		13	21	24	25		
오이 4초메	오이 구라타 마을회		13	21	24	25		
오이 6초메	오이 가시마 마을회	오이 제1 초등학교 오이 6-1-32	13	21	24	25		
오이 7초메 4번, 27번, 29-30번			13	21	24	25		
오이 7초메 2-3번, 5-26번, 28번	오이 가네즈카 마을회		13	21	24	25		
니시오이 3초메	이즈루이시 마을회	헬멧센터 하라 니시오이 2-5-21 *학교 의료 구호소	13	21				
오이 7초메 1번			13	21				
니시오이 2초메 1-6번, 9-24번	니시오이 2초메 마을회		13	21				
니시오이 2초메 7-8번			13	21				
니시오이 4초메	니시오이 4초메 마을회	이토 초등학교 니시오이 5-6-8	13	21	24			
니시오이 6초메 2-18번	니시오이 6초메 마을회		13	21				
니시오이 5초메	니시오이 5초메 이토 마을회	후지미다이 초등학교 니시오이 5-5-14	13	21				
에바라 지구	고야마다이 1초메 1-14번, 28-33번	고야마다이 1초메 마을회	고야마다이 초등학교	8	16			
	고야마다이 1초메 15-27번	고야마다이 1초메 허가시 마을회		8	16			
	고야마다이 2초메 7-8번			8	16			
	고야마다이 2초메 1-4번	고야마다이 2초메 마을회		8	16			
	고야마 1초메 1-11번	고야마 1초메 마을회	우시로지 초등학교 고야마 2-4-6 *학교 의료 구호소	8	16	24		
	고야마 2초메 8-17번	고야마 2초메 동부 마을회		8	16	24		
	고야마 2초메 1-7번	고야마 2초메 서부 마을회		8	16			
	고야마 3초메	고야마 3초메 마을회		8	16			
	고야마 4초메	고야마 4초메 마을회	고야마 초등학교 고야마 5-10-6	8	16			
	에바라 5초메	에바라 5초메 마을회		12	20			
	에바라 1초메 1-12번, 14번, 19번, 24-25번	에바라 1초메 마을회	에바라 제1 초등학교 에바라 1-24-30	8	16	24		
	에바라 2초메 4-8번, 10-17번	에바라 2초메 마을회		8	16	24		
	고야마 5초메	고야마 5초메 마을회	에바라 제6 초등학교 고야마 5-20-19	8	16			
	고야마 6초메	고야마 6초메 마을회		12	20			
	고야마 7초메	고야마 7초메 마을회	제2 현관 초등학교 하타노다이 1-6-1 *학교 의료 구호소	12	20			
	에바라 6초메 1-6번, 13-18번	에바라 6초메 마을회		12	20			
	에바라 7초메	에바라 7초메 마을회		12	20			
	하타노다이 1초메	하타노다이 1초메 마을회		12	20			
	하타노다이 2초메 1-9번, 13번	하타노다이 2초메 마을회	시미즈다이 초등학교 하타노다이 1-11-17	12	20			
	하타노다이 2초메 9-13번	하타노다이 니시 2초메 마을회		12	20			
하타노다이 6초메 1-5번, 13-19번	고야마 센조쿠 마을회		12	20				
하타노다이 6초메 5-12번, 20-25번	하타노다이 6초메 마을회		12	20				
에바라 1초메 15-18, 20-23번	나카하라 교와 마을회	게이요 초등학교 히라쓰카 2-19-20 *학교 의료 구호소	8	16	24		28	
히라쓰카 2초메 1-7번			8	16	24			
히라쓰카 1초메 1-9번	히라쓰카 1초메 마을회		8	16	24			
에바라 2초메 1-3번	히라쓰카 2초메 마을회		8	16	24			
히라쓰카 2초메 7-20번			8	16	24			
히라쓰카 1초메 10-21번	히라쓰카 1초메 남부 마을회		12	20	24			
에바라 2초메 9번, 18번	히라쓰카 3초메 마을회	에바라 히라쓰카 가쿠엔 히라쓰카 3-16-26	12	20	24			
히라쓰카 3초메			12	20	24			
도고시 5초메 1-2번, 14-15번	히가시나카노부 1초메 마을회		12	20				
히가시나카노부 1초메			12	20				
에바라 3초메	에바라 3초메 마을회		8	16				
에바라 4초메 1-3번, 8-13번	에바라 4초메 마을회	스퀘어 에바라 에바라 4-5-28	8	16				
에바라 4초메 4-7번, 14-18번			8	16				
니시나카노부 1초메 1-3번	히라쓰카 4초메 마을회		8	16				
나카노부 1초메			12	20				
나카노부 2초메 1, 3-5번	나카노부 1초메 마을회	나카노부 초등학교 나카노부 1-11-15	12	20				
에바라 6초메 7-12번, 19번	니시나카노부 1초메 마을회		12	20				
니시나카노부 1초메 4-11번			12	20				
나카노부 2초메 2번, 5-17번	나카노부 2초메 마을회		12	20				
니시나카노부 2초메	니시나카노부 2초메 마을회	연관 초등학교 니시나카노부 2-17-5	12	20				
나카노부 3초메	나카노부 3초메 마을회		12	20				
니시나카노부 3초메	니시나카노부 3초메 마을회		12	20				

	구역	마을회·자치회	주민 피난소	페이지(P)				
				지진	침수	해일	홍수	토사
에바라 지구	도고시 1초메 1-9번, 13번, 15번			8	16	24	28	
	도고시 3초메 1-2번	도고시 긴자 마을회	도고시다이 초등학교 도고시 1-15-23	8	16	24		
	도고시 1초메 10-12번, 14번, 16-30번	도고시 1초메 마을회		8	16	24		
	도고시 2초메	도고시 2초메 마을회		12	20	24		
	도고시 3초메 3-11번	도고시 3초메 마을회		12	20	24		
	도고시 4초메	도고시 4초메 마을회	미야마에 초등학교 도고시 4-5-10	12	20			
	도고시 5초메 3-13번, 16-20번	도고시 5초메 마을회		12	20			
	도고시 6초메 1-3번, 13-14번			12	20			
	나카노부 4초메 5번	히가시나카노부 2초메 마을회	오하라 초등학교 도고시 6-17-3	12	20			
	히가시나카노부 2초메 1-10번			12	20			
	도고시 6초메 4-12번, 16-22번	도고시 6초메 마을회		12	20			
	나카노부 4초메 1-4번, 10-18번	나카노부 4초메 마을회		12	20			
	나카노부 4초메 19번			12	20			
	나카노부 5초메 3-6번, 13-15번	에바라마치 마을회		12	20			
	나카노부 6초메 1번, 6번			12	20			
	니시오이 6초메 1번			12	20			
	나카노부 6초메 2-5번, 7-11번	나카노부 6초메 마을회	겐지마에 초등학교 나카노부 6-2-18 *학교 의료 구호소	12	20			
	후타바 4초메 1-2번, 27번			12	20			
	나카노부 4초메 5-9번, 20-21번			12	20			
	히가시나카노부 2초메 9번			12	20			
도고시 6초메 15번, 23번	△히가시나카노부 마을회		12	20				
유타카초 6초메 1-3번, 22-26번			12	20				
유타카초 6초메 4-21번, 27-31번	유타카초 6초메 마을회		12	20				
니시오이 6초메 1번	후타바 4초메 마을회	가미신메이 초등학교 후타바 4-4-10	12	20				
후타바 4초메 3-26번	후타바 3초메 마을회		12	20				
후타바 3초메 1-16번, 22-30번	후타바 3초메 마을회		12	20				
나카노부 5초메 1-2번, 7-12번	나카노부 5초메 마을회	하타다이 초등학교 하타다이 4-7-11	12	20				
하타노다이 4초메	하타노다이 4초메 마을회		12	20				
하타노다이 5초메 1-5번, 13-20번			12	20				
하타노다이 6초메 26-33번	하타노다이 미나미 마을회	에바라 제5 초등학교 하타노다이 5-11-13	12	20				
하타노다이 3초메	하타노다이 3초메 마을회		12	20				
하타노다이 5초메 6-12번, 21-28번	하타노다이 5초메 마을회		12	20				
니시시나가와 2초메 9번	유타카초 1초메 마을회		13	21	24			
유타카초 1초메 1-18번			13	21	24			
니시시나가와 1초메 25-26번, 28-30번	유타카초 2초메 친화회	도고시 초등학교 유타카초 2-1-20	13	21				
유타카초 2초메 1-18번			13	21				
유타카초 3초메 1-13번	유타카초 3초메 마을회	구 에바라 제4 초등학교 유타카초 3-5-31	13	21				
유타카초 4초메 2-6번	△유타카초 4초메 마을회		13	21				
오이 2초메 1번	후타바 1초메 마을회		13	21	24	25		
후타바 1초메 4-11번, 16-21번			13	21	24	25		
후타바 1초메 1-3번, 12-15번, 22-23번	후타바 신메이 마을회	호요노오리 가쿠엔 후타바 1-3-40 *학교 의료 구호소	13	21	25			
후타바 2초메 1-9번	후타바 2초메 마을회		13	21	25			
후타바 2초메 10-26번	후타바 주오 마을회		13	21	25			
후타바 3초메 17-21번			13	21				
유타카초 4초메 7-25번	△유타카초 4초메 마을회		13	21				
유타카초 4초메 1번	유타카초 5초메 마을회	도쇼 홀 유타카초 4-24-15	13	21				
유타카초 5초메 1-18번			13	21				
야시오 지구	야시오 5초메 1번 1호	야시오 1호동 자치회		15	23	24		
	야시오 5초메 1번 2호	시나가와 야시오 2호동 자치회		15	23	24		
	야시오 5초메 1번 3호	야시오 단지 도영 3호동 자치회		15	23	24		
	야시오 5초메 1번 4호	야시오 4호동 자치회	메이세이 가쿠엔 야시오 5-2-1	15	23	24		
	야시오 5초메 1번 5호	시나가와 야시오 5호동 자치회		15	23	24		
	야시오 5초메 2번 6호	야시오 하이츠 자치회		15	23	24		
	야시오 5초메 2번 7호	야시오 파크타운 제7호동 자치회		15	23	24		
	야시오 5초메 3번 11호	야시오 11호동 자치회		15	23	24		
	야시오 5초메 3번 12호	야시오 12호동 자치회		15	23	24		
	야시오 5초메 4번 16-17호	코사하일 야시오노시 자치회		15	23	24		
	야시오 5초메 4번 18-21호	시티코프 야시오오하마 자치회	야시오 가쿠엔 야시오 5-11-2 *학교 의료 구호소	15	23	24	30	
	야시오 5초메 10번 51-57호	시모지 히가시 하이츠 자치회		15	23	24		
	야시오 5초메 10번 58-59호	야시오 58, 59호동 자치회		15	23	24		
	야시오 5초메 10번 60호	야시오 60호동 자치회		15	23	24		
	야시오 5초메 12번 69호	69호동 자치회		15	23	24		
	야시오 5초메 12번 61-68호	야시오 파크타운 시모지 기타 다이이치 하이츠 자치회		15	23	24		
	야시오 5초메 6번 24-36호	야시오 파크타운 시모지 미나미 다이이치 하이츠 자치회		15	23	24	30	
	야시오 5초메 6번 37-39호	야시오 파크타운 시모지 미나미 다이이치 하이츠 자치회		15	23	24	30	
	야시오 5초메 8번 40호	야시오 40호동 자치회		15	23	24	30	

전체 지도

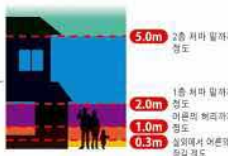
1 : 24,000



세타가야구

예상 지역: 다치아이가와(히가시야마 2, 미나미야마 1초개의 일부)

예상되는 침수 깊이(등급 구분)와 기준



범례 (쓰나미)

최대 침수 깊이

- 1.0m이상 2.0m미만인 구역
- 0.3m이상 1.0m미만인 구역
- 0.3m미만

착색된 지역의 1층에 거주하시는 분은 피난이 필요합니다.

시나가와구의 AED(자동심장 충격기) 설치 시설 일람

구내 각 시설(청사, 보건소, 지역 센터, 도서관, 초등학교 등)에 AED를 설치해 두고 있습니다. 설치 시설 일람은 시나가와구 홈페이지를 참조해 주십시오.



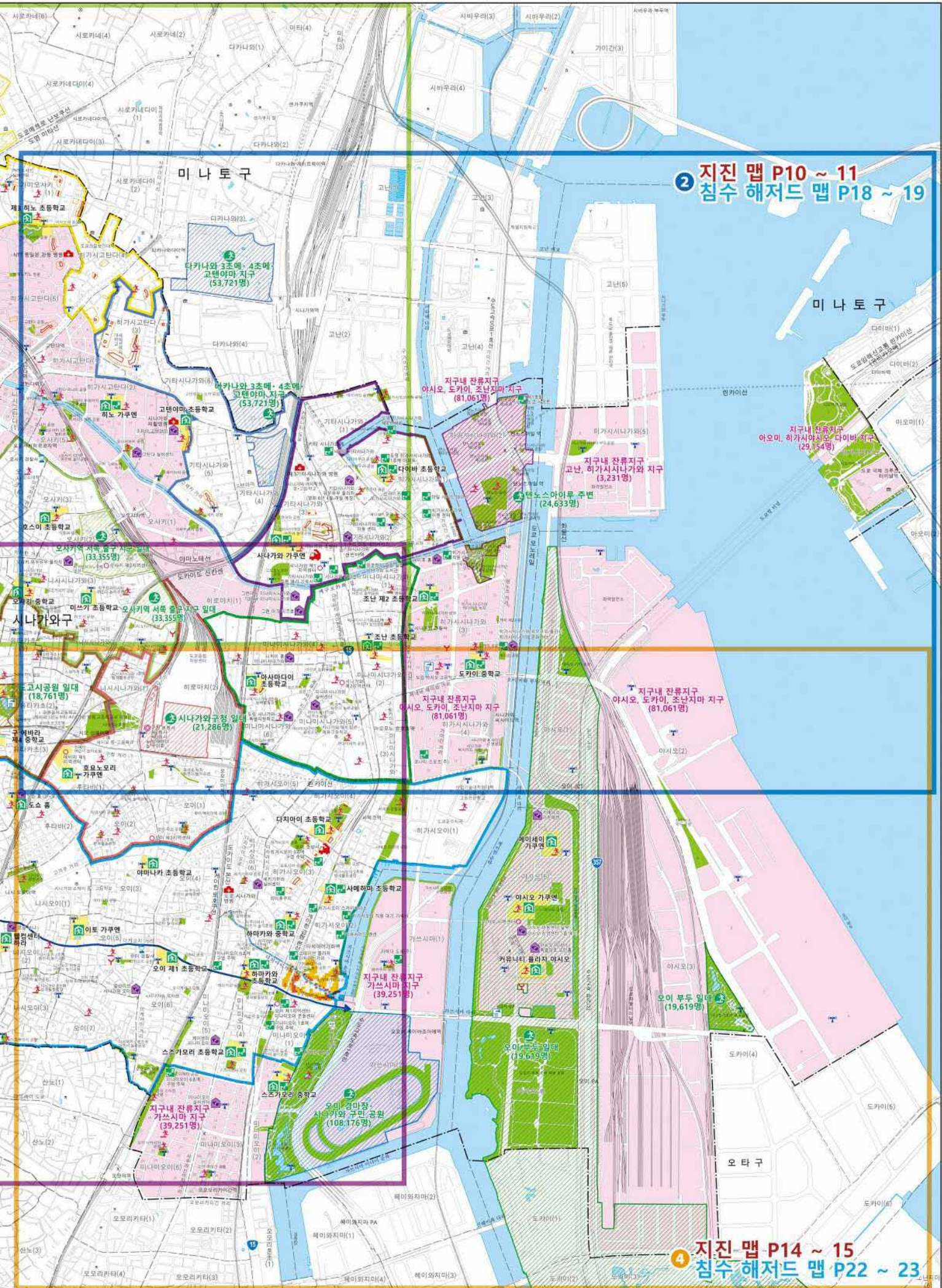
지진 맵 P8 ~ 9 침수 해저드 맵 P16 ~ 17

P12 구분도

지진 맵 P12 ~ 13 침수 해저드 맵 P20 ~ 21

범례

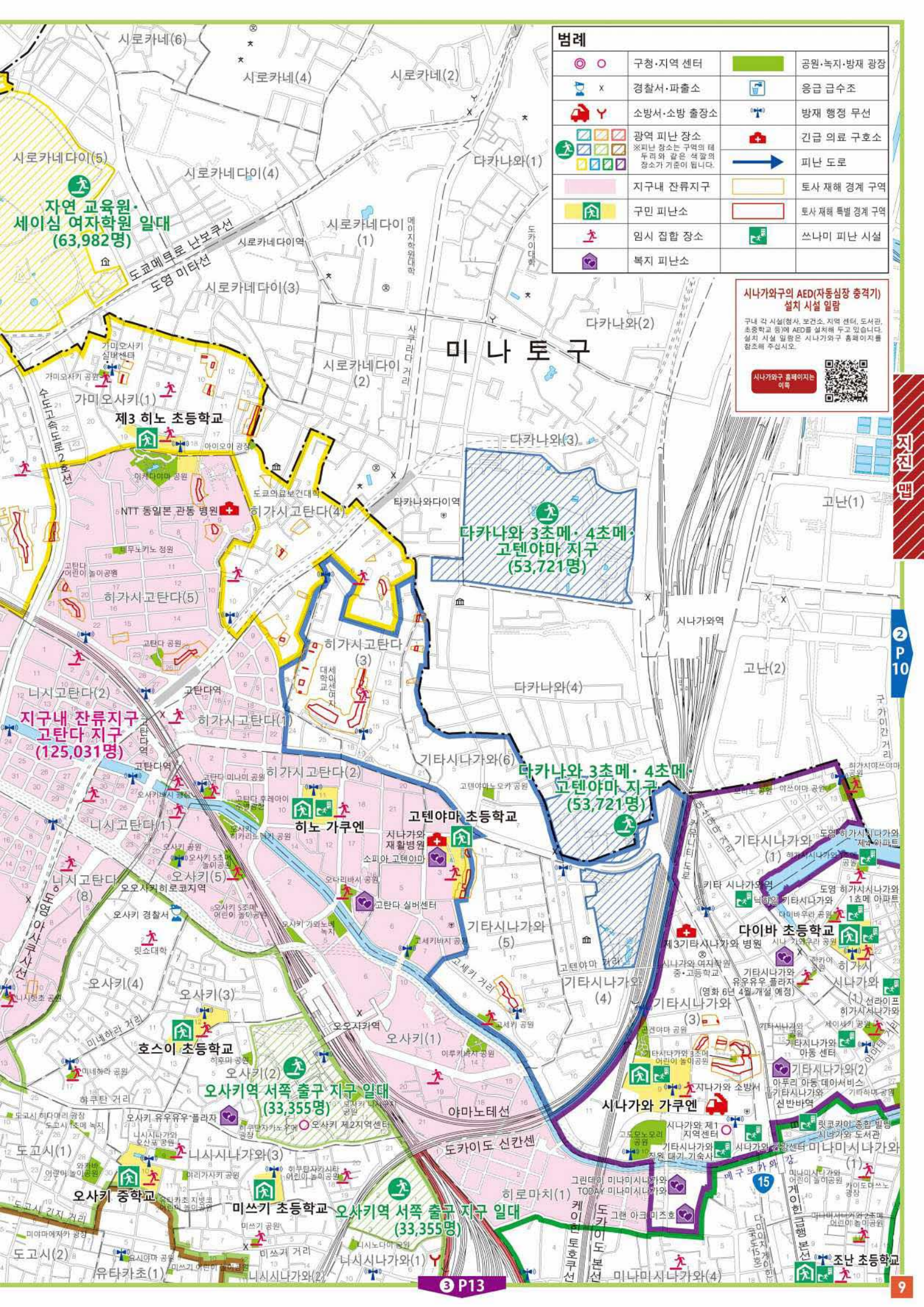
	구청·지역 센터		공원·녹지·방재 광장
	경찰서·파출소		응급 급수조
	소방서·소방 출장소		방재 행정 무선
	광역 피난 장소 ※피난 장소는 구역의 테두리와 같은 색깔의 장소가 기준이 됩니다.		긴급 의료 구호소
			피난 도로
	지구내 잔류지구		토사 재해 경계 구역
	구민 피난소		토사 재해 특별 경계 구역
	임시 집합 장소		쓰나미 피난 시설
	복지 피난소		



2 지진 맵 P10 ~ 11
침수 해저드 맵 P18 ~ 19

4 지진 맵 P14 ~ 15
침수 해저드 맵 P22 ~ 23

편의점



범례		
◎ ○	구청·지역 센터	공원·녹지·방재 광장
☎ x	경찰서·파출소	응급 급수조
🚒 Y	소방서·소방 출장소	방재 행정 무선
🚑	광역 피난 장소 ※피난 장소는 구역의 테두리와 같은 색깔의 장소가 기호가 됩니다.	긴급 의료 구호소
🚶	지구내 잔류지구	피난 도로
🏠	구민 피난소	토사 재해 경계 구역
👤	임시 집합 장소	토사 재해 특별 경계 구역
🏠	복지 피난소	쓰나미 피난 시설

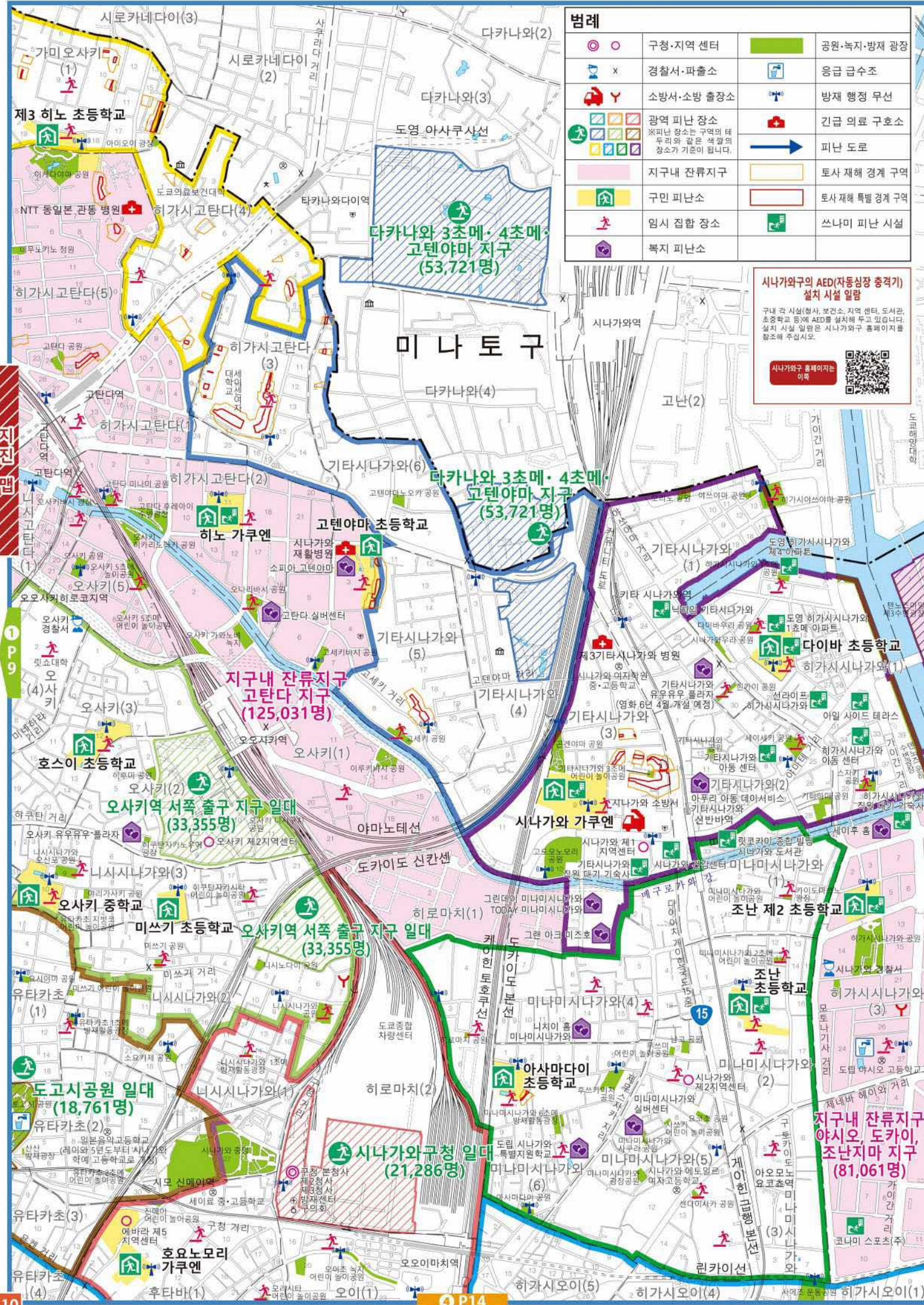
시나가와구의 AED(자동심장 충격기) 설치 시설 일람

구내 각 시설(형사, 보건소, 지역 센터, 도서관, 초·중학교 등)에 AED를 설치해 두고 있습니다. 설치 시설 일람은 시나가와구 홈페이지를 참조해 주십시오.

시나가와구 홈페이지는 이쪽

지진 맵

2 P 10



	구청·지역 센터		공원·녹지·방재 광장
	경찰서·파출소		응급 급수조
	소방서·소방 출장소		방재 행정 무선
	광역 피난 장소 ※피난 장소는 구역의 테두리와 같은 색상의 장소가 기본이 됩니다.		긴급 의료 구호소
	지구내 잔류지구		피난 도로
	구민 피난소		토사 재해 경계 구역
	임시 집합 장소		토사 재해 특별 경계 구역
	복지 피난소		쓰나미 피난 시설

시나가와구의 AED(자동심장 충격기) 설치 시설 일람

구내 각 시설(청사, 보건소, 지역 센터, 도서관, 초등학교 등)에 AED를 설치해 두고 있습니다. 설치 시설 일람은 시나가와구 홈페이지를 참조해 주십시오.

시나가와구 홈페이지는 [이쪽](#)

진전 맵

POP

10

P14

**지구내 잔류지구
고탄다 지구
(125,031명)**

**다카나와 3초메·4초메·
고텐야마 지구
(53,721명)**

**오사키역 서쪽 출구 지구 일대
(33,355명)**

**오사키역 서쪽 출구 지구 일대
(33,355명)**

**시나가와구청 일대
(21,286명)**

**지구내 잔류지구
야시오, 도카이,
조난지마 지구
(81,061명)**

2 지진 맵



지진 맵



지구내 잔류지구
야시오, 도카이, 조난지마 지구
(81,061명)

지구내 잔류지구
고난, 히가시시나가와 지구
(3,231명)

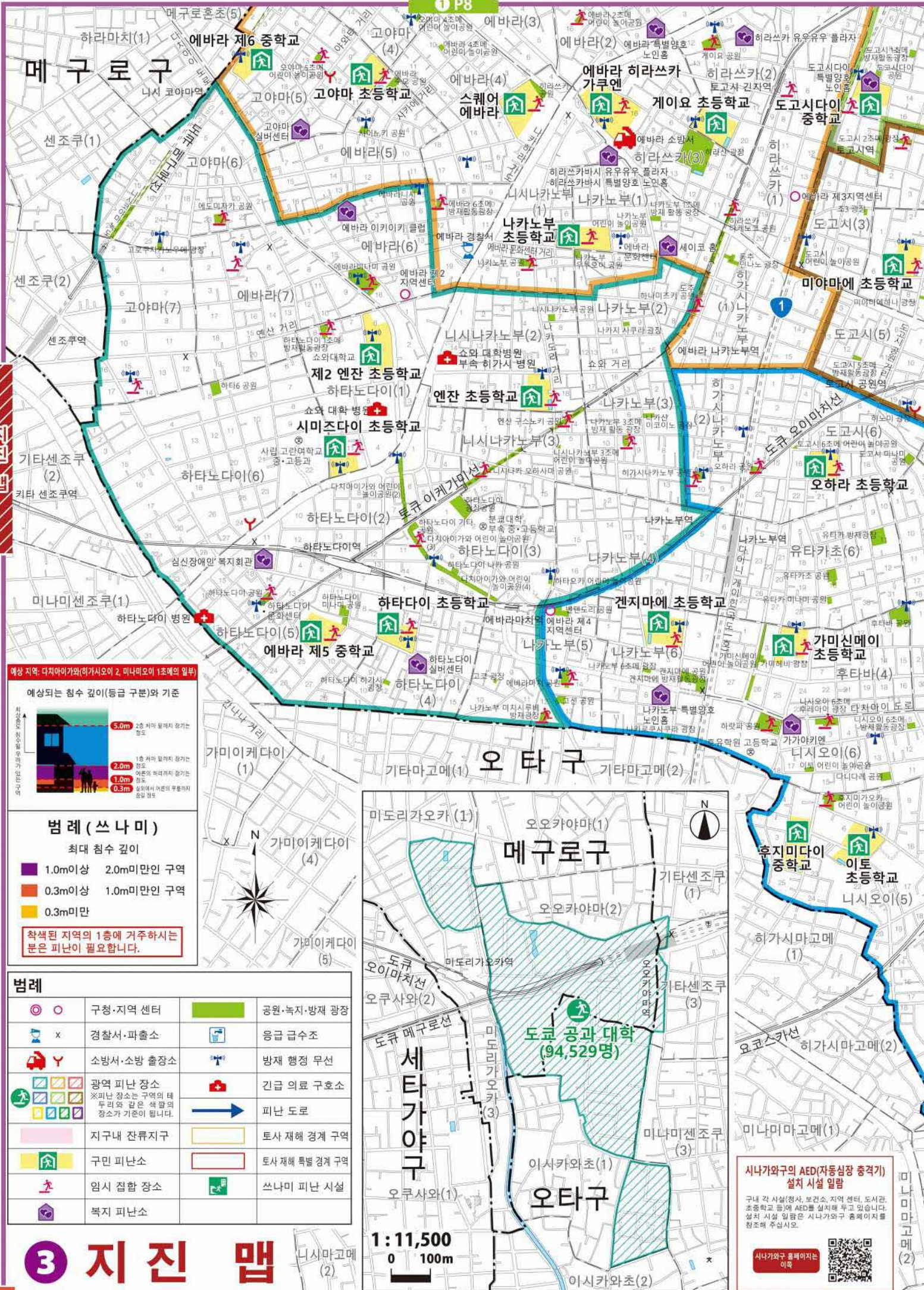
테노스아이루 주변
(24,633명)

지구내 잔류지구
아오미, 히가시야시오, 다이바 지구
(29,154명)

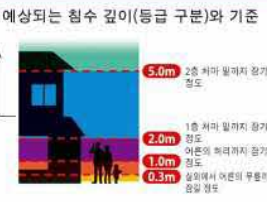
지구내 잔류지구
야시오, 도카이, 조난지마 지구
(81,061명)

오이 부두 일대
(19,619명)





예상 지역: 다치야가와(하가시오이 2, 미나미오이 1)초めの 일부



범례 (쓰나미)

- 최대 침수 깊이
- 1.0m 이상 2.0m 미만인 구역
 - 0.3m 이상 1.0m 미만인 구역
 - 0.3m 미만

착색된 지역의 1층에 거주하시는 분은 피난이 필요합니다.

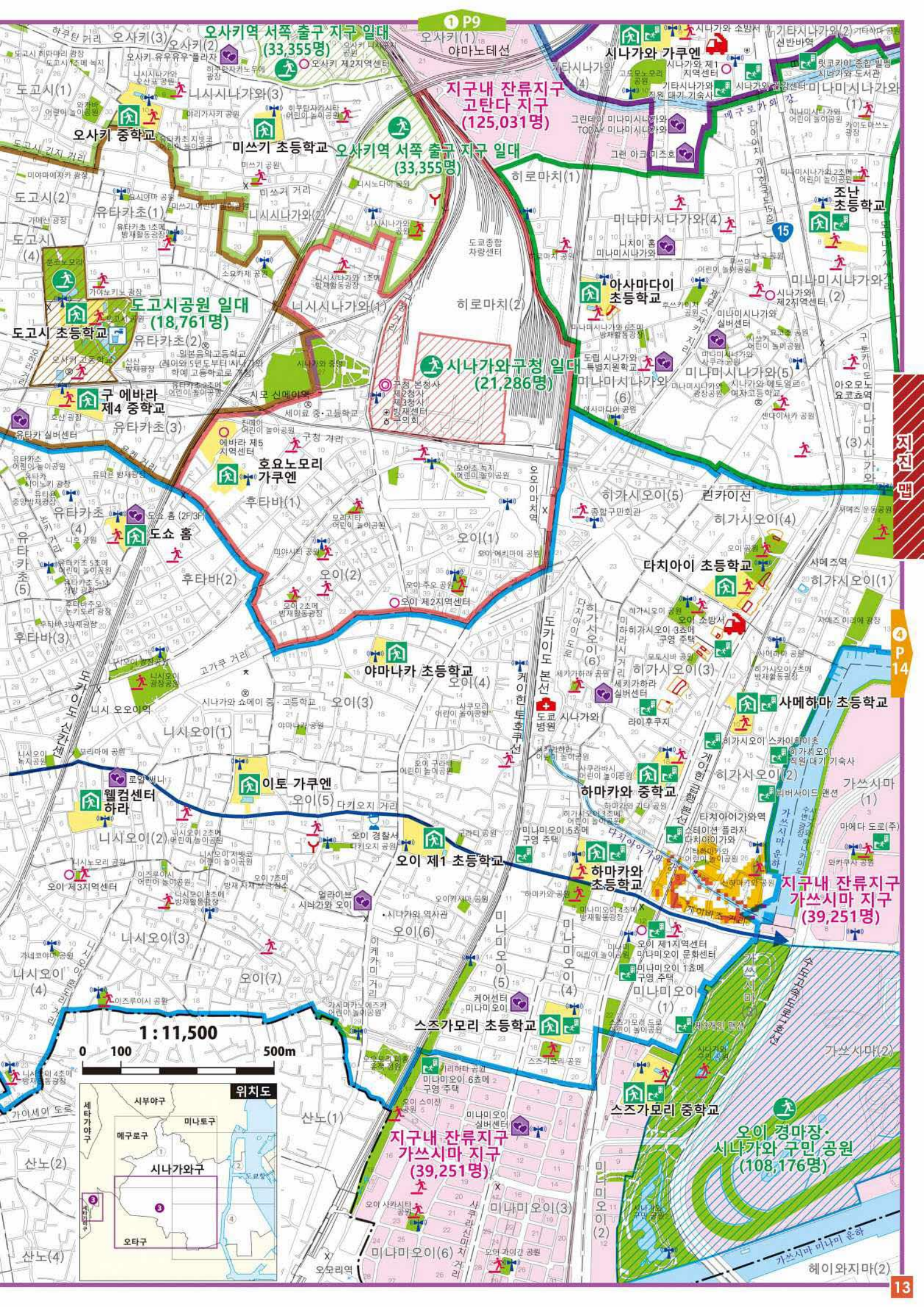
범례	
	구청·지역 센터
	공원·녹지·방재 광장
	경찰서·파출소
	응급 급수조
	소방서·소방 출장소
	방재 행정 무선
	광역 피난 장소 ※피난 장소는 구역의 테두리와 같은 색상의 장소가 기준이 됩니다.
	긴급 의료 구호소
	피난 도로
	지구내 잔류지구
	토사 재해 경계 구역
	구민 피난소
	토사 재해 특별 경계 구역
	임시 집합 장소
	쓰나미 피난 시설
	복지 피난소



시나가와구의 AED(자동심장 충격기) 설치 시설 일람

구내 각 시설(청사, 보건소, 지역 센터, 도서관, 초등학교) 등에 AED를 설치해 두고 있습니다. 설치 시설 일람은 시나가와구 홈페이지를 참조해 주십시오.

시나가와구 홈페이지는 [이쪽](#)



**지구나 잔류지구
고탄다 지구
(125,031명)**

**지구나 잔류지구
시나가와구청 일대
(21,286명)**

**지구나 잔류지구
가쓰시마 지구
(39,251명)**

**지구나 잔류지구
가쓰시마 지구
(39,251명)**

**도고시공원 일대
(18,761명)**

**오이 경마장·
시나가와 구민 공원
(108,176명)**

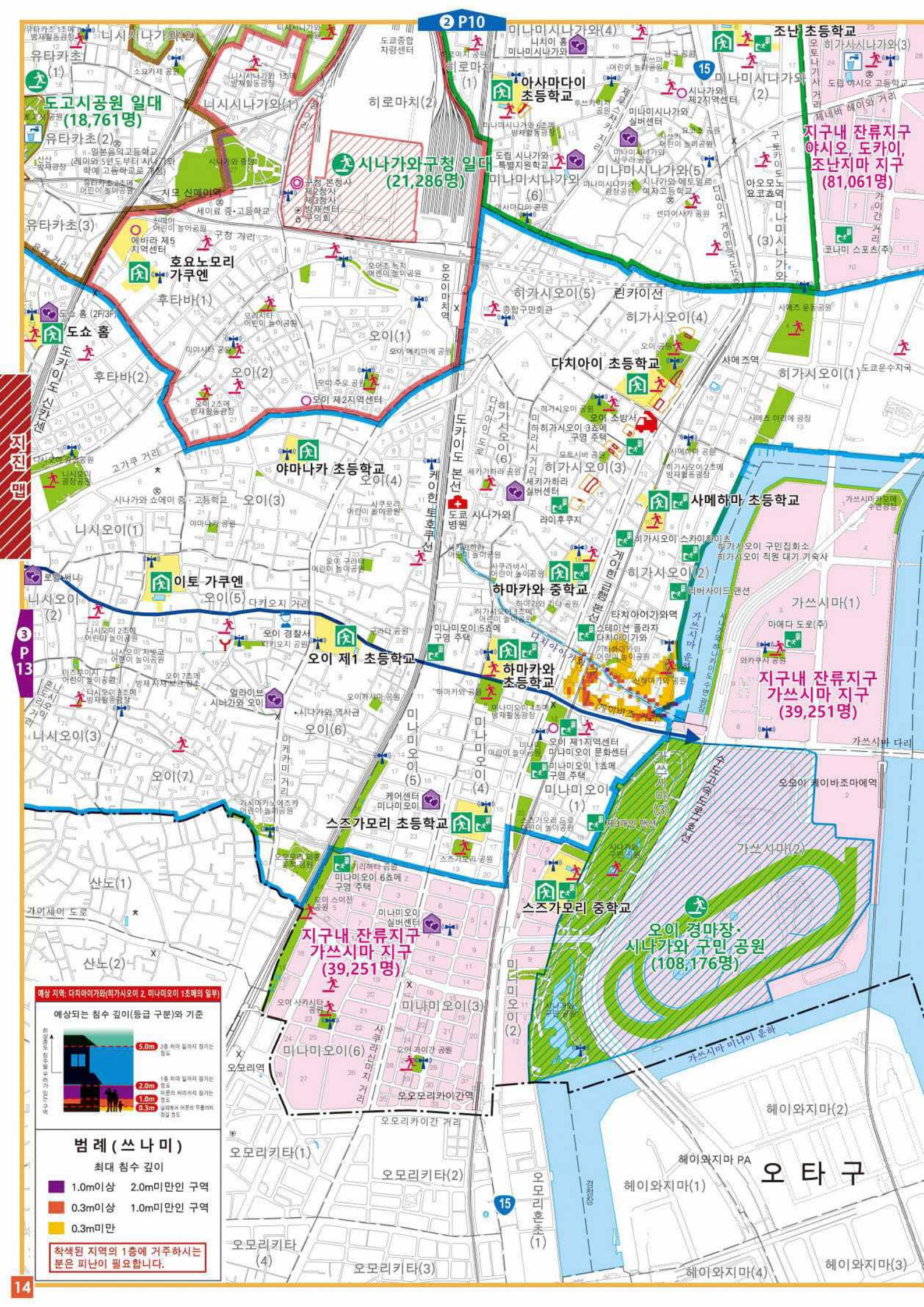
1 : 11,500

0 100 500m



지진맵

OP 14



진진맵

P 13

예상 지역: 다치아이가와(히가시오이 2, 미나미오이 1초めの 일부)

예상되는 침수 깊이(등급 구분)와 기준



범례 (쓰나미)

최대 침수 깊이

1.0m 이상	2.0m 미만인 구역
0.3m 이상	1.0m 미만인 구역
0.3m 미만	

착색된 지역의 1층에 거주하시는 분은 피난이 필요합니다.

4 지진 맵



지진 맵

지구내 잔류지구
야시오, 도카이, 조난지마 지구
(81,061명)

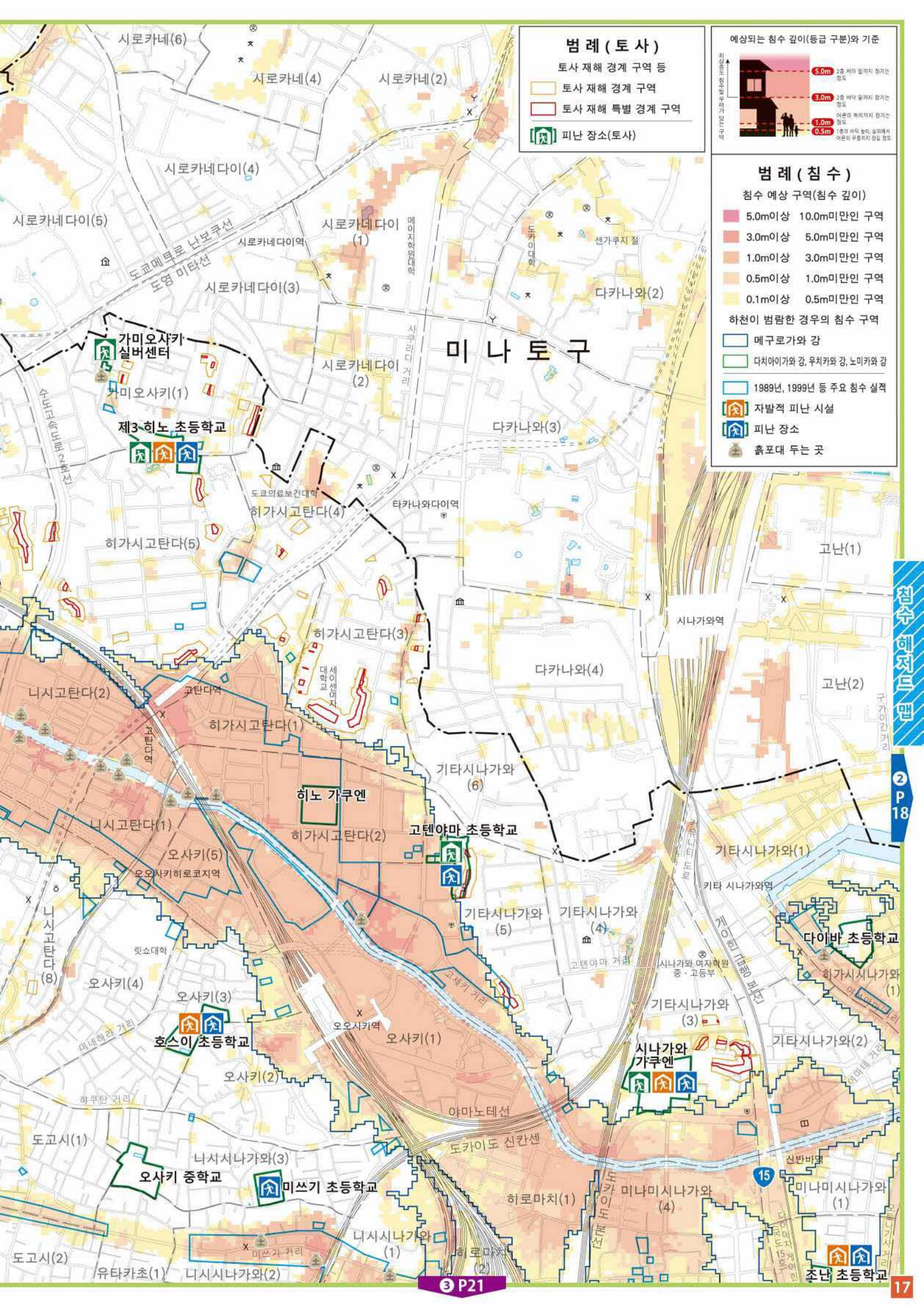


시나가와구의 AED(자동심장 충격기) 설치 시설 일람

구내 각 시설(행사, 보건소, 지역 센터, 도서관, 초중학교 등)에 AED를 설치해 두고 있습니다. 설치 시설 일람은 시나가와구 홈페이지를 참조해 주십시오.

시나가와구 홈페이지는 [이력](#)

범례			
	구청·지역 센터		공원·복지·방재 광장
	경찰서·파출소		응급 급수조
	소방서·소방 출장소		방재 행정 무선
	광역 피난 장소 ※피난 장소는 구역의 테두리와 같은 색깔의 장소가 기준이 됩니다.		긴급 의료 구호소
	지구내 잔류지구		피난 도로
	주민 피난소		토사 재해 경계 구역
	임시 집합 장소		토사 재해 특별 경계 구역
	복지 피난소		쓰나미 피난 시설



범례 (토사)

토사 재해 경계 구역 등

- 토사 재해 경계 구역
- 토사 재해 특별 경계 구역
- 피난 장소(토사)

예상되는 침수 깊이(등급 구분)와 기준

범례 (침수)

침수 예상 구역(침수 깊이)

- 5.0m이상 10.0m미만인 구역
- 3.0m이상 5.0m미만인 구역
- 1.0m이상 3.0m미만인 구역
- 0.5m이상 1.0m미만인 구역
- 0.1m이상 0.5m미만인 구역

하천이 범람한 경우의 침수 구역

- 메구로가와 강
- 다치아기가와 강, 우치카와 강, 노미카와 강
- 1989년, 1999년 등 주요 침수 실적
- 자발적 피난 시설
- 피난 장소
- 흡포대 두는 곳

침수 예정보고

2 P 18

3 P 21

17

② 침수 해저드 맵

1:11,500
0 100 500m



미나토구



범례 (토사)

- 토사 재해 경계 구역 등
- 토사 재해 경계 구역
- 토사 재해 특별 경계 구역
- 피난 장소(토사)

예상되는 침수 깊이(등급 구분)와 기준

- 5.0m: 2층 이하 침수될 수 있는 정도
- 3.0m: 2층 바닥 침수될 수 있는 정도
- 1.0m: 1층의 하부 침수될 수 있는 정도
- 0.5m: 1층의 바닥 침수될 수 있는 정도

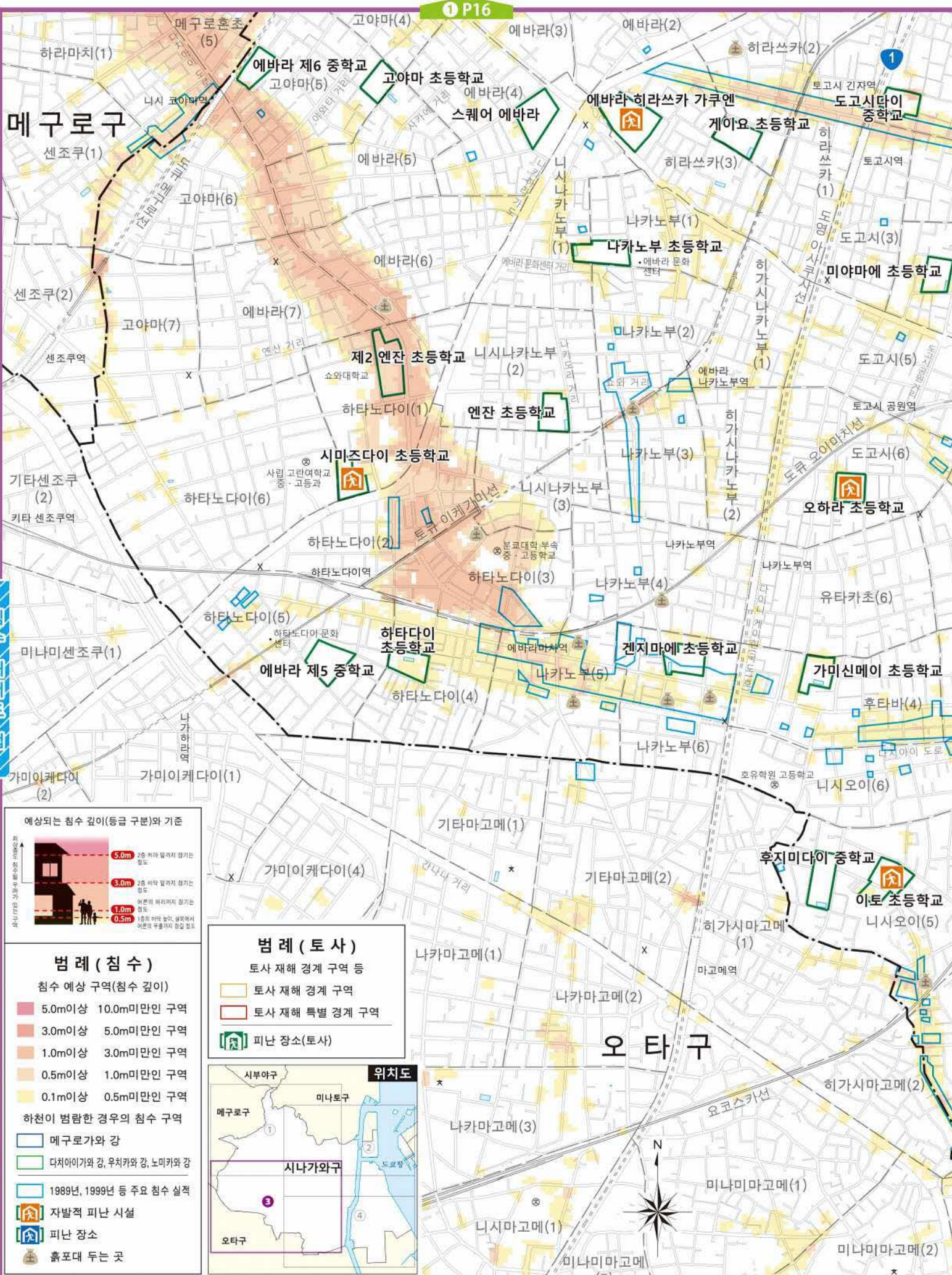
범례 (침수)

침수 예상 구역(침수 깊이)

- 5.0m 이상 10.0m 미만인 구역
- 3.0m 이상 5.0m 미만인 구역
- 1.0m 이상 3.0m 미만인 구역
- 0.5m 이상 1.0m 미만인 구역
- 0.1m 이상 0.5m 미만인 구역

하천이 범람한 경우의 침수 구역

- 메구로가와 강
- 다치이가와 강, 우치카와 강, 노미카와 강
- 1989년, 1999년 등 주요 침수 실적
- 자발적 피난 시설
- 피난 장소
- 휴포대 두는 곳



① P16

메구로구

침수해azard지점

예상되는 침수 깊이(등급 구분)와 기준

- 5.0m: 2층 이하 필까지 침기는 정도
- 3.0m: 2층 바닥 필까지 침기는 정도
- 1.0m: 1층의 바닥 필까지 침기는 정도
- 0.5m: 1층의 바닥 높이, 살롱에서 벽면의 부풀까지 침기는 정도

범례 (침수)

침수 예상 구역(침수 깊이)

- 5.0m이상 10.0m미만인 구역
- 3.0m이상 5.0m미만인 구역
- 1.0m이상 3.0m미만인 구역
- 0.5m이상 1.0m미만인 구역
- 0.1m이상 0.5m미만인 구역

하천이 범람한 경우의 침수 구역

- 메구로가와 강
- 다치이가와 강, 우치가와 강, 노미카와 강
- 1989년, 1999년 등 주요 침수 실적
- 자발적 피난 시설
- 피난 장소
- 홍포대 두는 곳

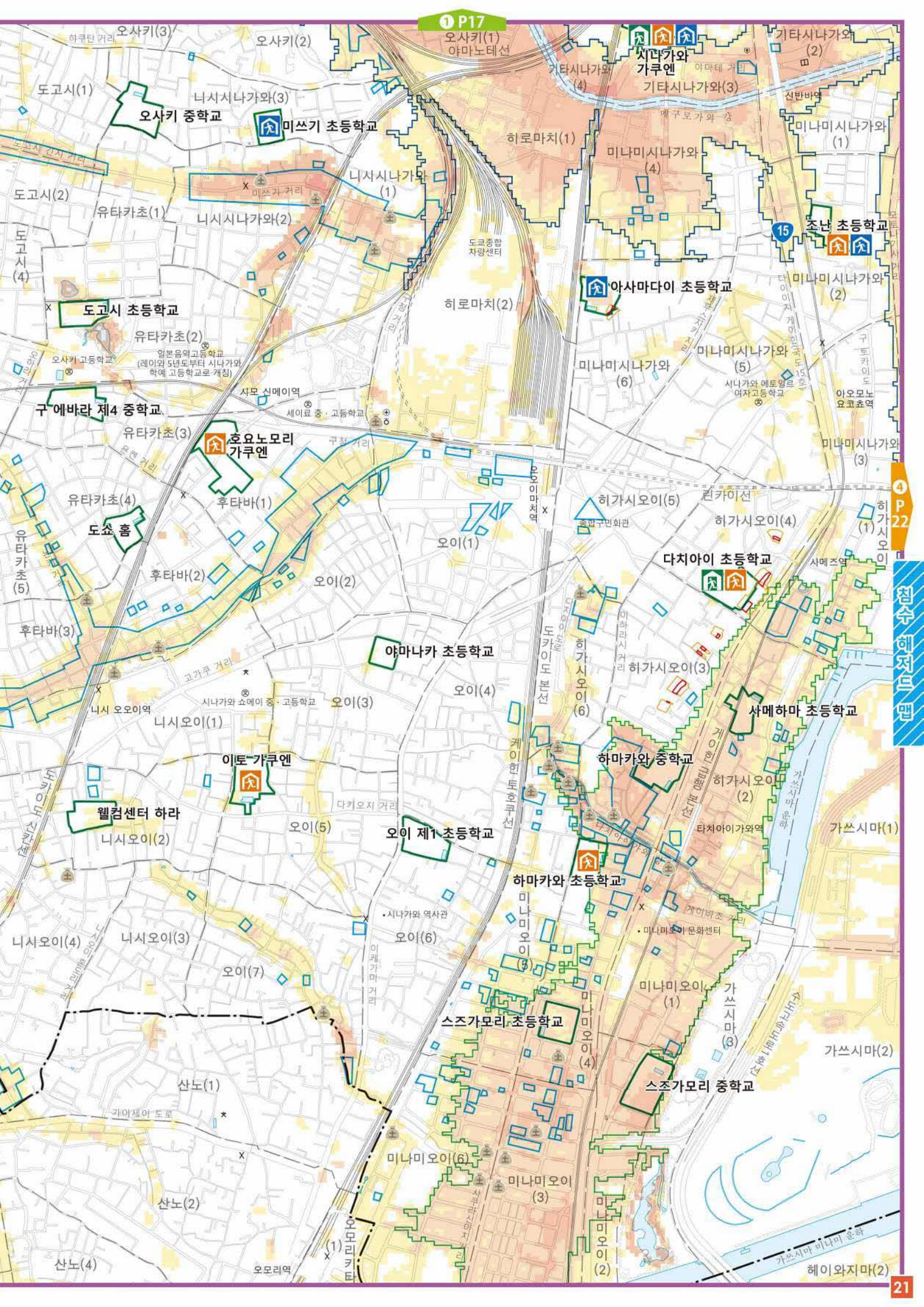
범례 (토사)

- 토사 재해 경계 구역 등
- 토사 재해 경계 구역
- 토사 재해 특별 경계 구역
- 피난 장소(토사)



③ 침수 해저드 맵

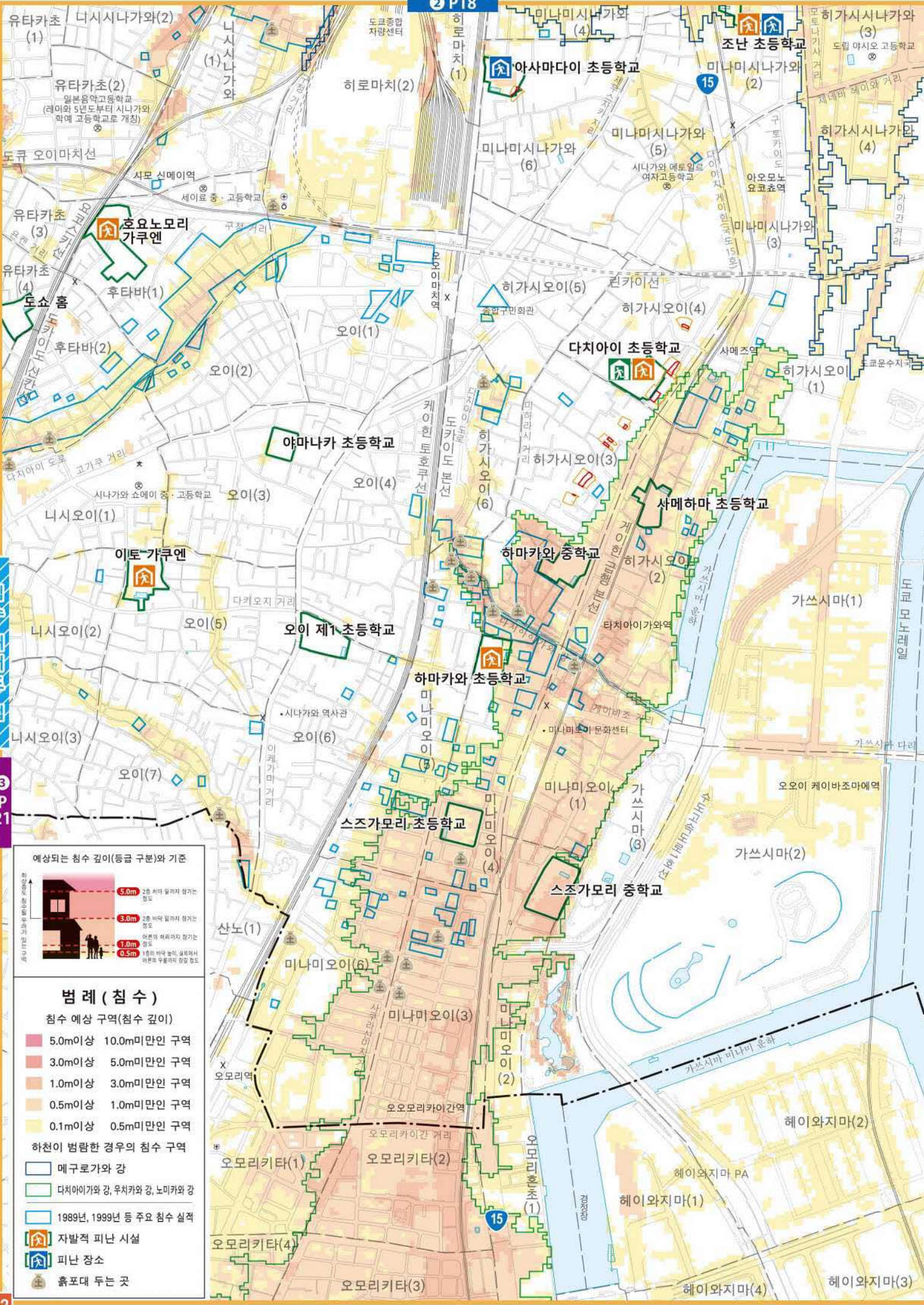
1:11,500
0 100 500m



P17
오사키(1)
아마노테선

P22

철수 예정지



예상되는 침수 깊이(등급 구분)와 기준



범례 (침수)

- 침수 예상 구역(침수 깊이)
- 5.0m이상 10.0m미만인 구역
 - 3.0m이상 5.0m미만인 구역
 - 1.0m이상 3.0m미만인 구역
 - 0.5m이상 1.0m미만인 구역
 - 0.1m이상 0.5m미만인 구역
- 하천이 범람한 경우의 침수 구역
- 메구로가와 강
 - 다치이가와 강, 우치가와 강, 노미가와 강
 - 1989년, 1999년 등 주요 침수 실적
 - 자발적 피난 시설
 - 피난 장소
 - 휴포대 두는 곳

4 침수 해저드 맵



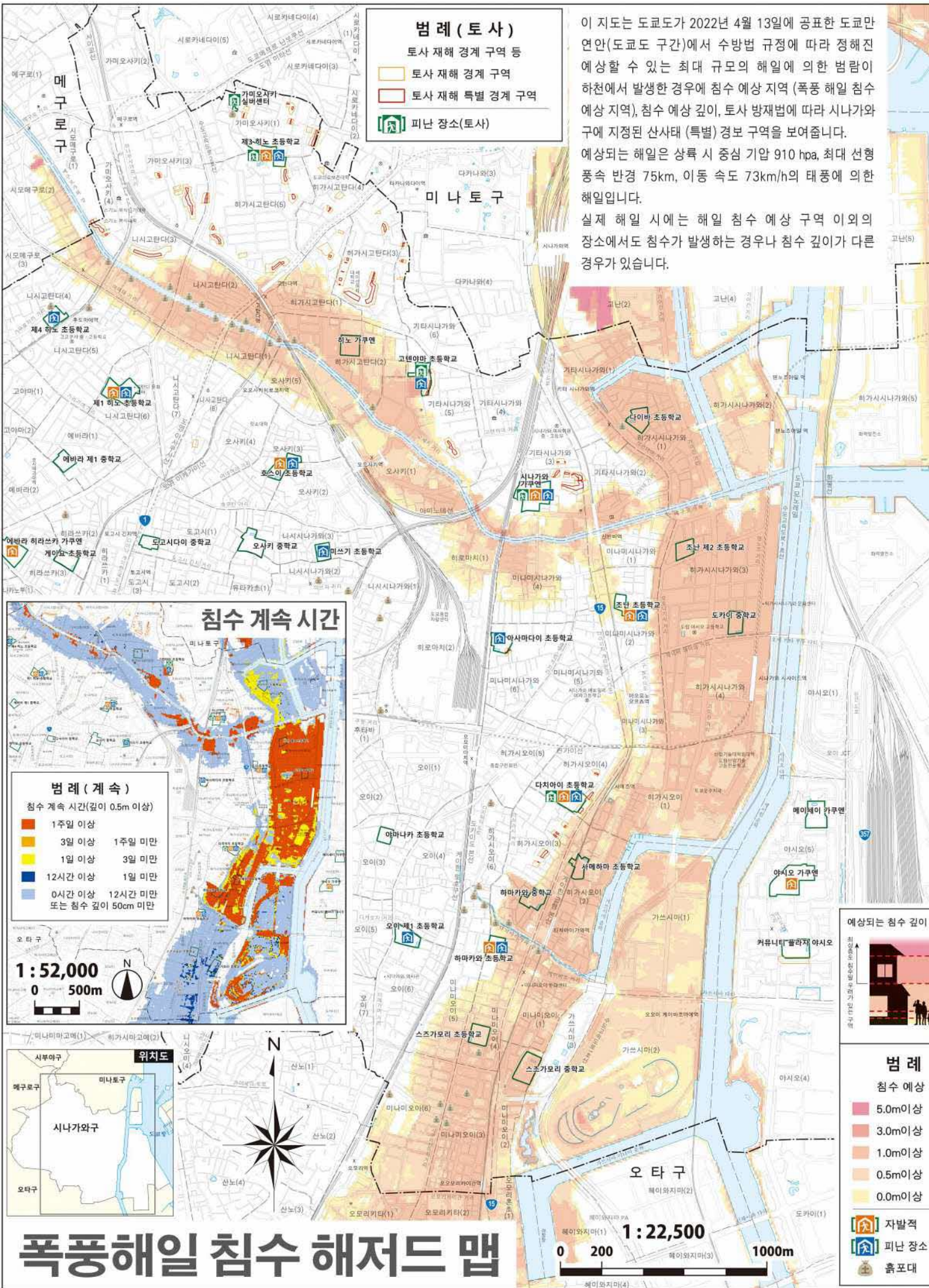
- 범례 (토사)**
- 토사 재해 경계 구역 등
 - 토사 재해 경계 구역
 - 토사 재해 특별 경계 구역
 - 피난 장소(토사)

이 지도는 도쿄도가 2019년 6월 27일에 공표한 조난 지구를 흐르는 시부야가와 강·후루카와 강, 메구로가와 강, 다치이아가와 강, 우치카와 강 및 노미카와 강의 유역과 빗물이 직접 해역 또는 국가 관리 하천으로 배수되는 구역 등을 대상으로 하여 수방법 규정에 따라 정해진 예상할 수 있는 최대 규모의 폭우가 내린 경우에 침수가 예상되는 구역으로 상정되는 최대의 수심 및 토사 재해 방지법에 근거해, 시나가와구에 지정한 토사 재해(특별) 경계 구역을 나타낸 것입니다.

예상 강우량은 조난 지구 하천 유역의 1시간 최대 강우량 153mm, 24시간 총 강우량 690mm입니다.

침수가 예상되는 구역 및 그 침수량은 비가 내리는 상태나 토지 형태의 변화 및 하천, 하수도의 정비 상황 등에 따라 달라질 수 있습니다.

침수 해저드 맵



범례 (토사)

토사 재해 경계 구역 등

- 토사 재해 경계 구역
- 토사 재해 특별 경계 구역
- 🏠 피난 장소(토사)

이 지도는 도쿄도가 2022년 4월 13일에 공표한 도쿄만 연안(도쿄도 구간)에서 수방법 규정에 따라 정해진 예상할 수 있는 최대 규모의 해일에 의한 범람이 하천에서 발생한 경우에 침수 예상 지역(폭풍 해일 침수 예상 지역), 침수 예상 깊이, 토사 방재법에 따라 시나가와 구에 지정된 산사태(특별) 경계 구역을 보여줍니다.

예상되는 해일은 상륙 시 중심 기압 910 hpa, 최대 선형 풍속 반경 75km, 이등 속도 73km/h의 태풍에 의한 해일입니다.

실제 해일 시에는 해일 침수 예상 구역 이외의 장소에서도 침수가 발생하는 경우나 침수 깊이가 다른 경우가 있습니다.

침수 계속 시간

범례 (계속)


침수 계속 시간(깊이 0.5m 이상)

- 1주일 이상
- 3일 이상 1주일 미만
- 1일 이상 3일 미만
- 12시간 이상 1일 미만
- 0시간 이상 12시간 미만 또는 침수 깊이 50cm 미만

1 : 52,000



예상되는 침수 깊이



범례

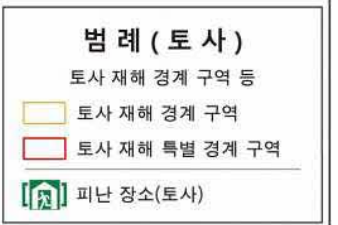
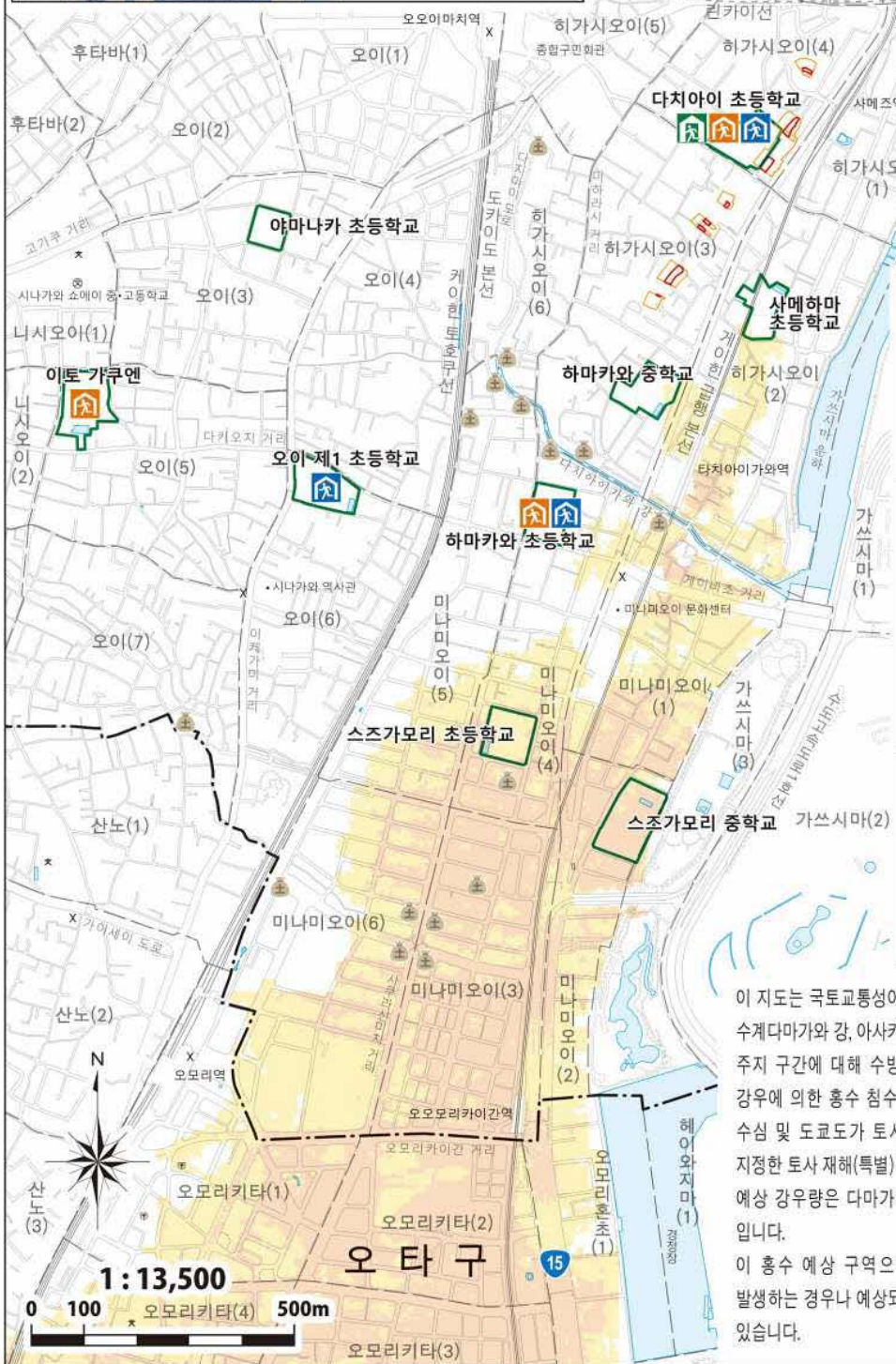
- 침수 예상 5.0m이상
- 3.0m이상
- 1.0m이상
- 0.5m이상
- 0.0m이상
- 🏠 자발적 피난 장소
- 🏠 피난 장소
- 🏠 휴포대

폭풍해일 침수 해저드 맵

1 : 22,500



다마가와 홍수 해저드 맵



이 지도는 국토교통성이 2016년 5월 30일에 발표한 다마가와 강 수계다마가와 강, 아사카와 강, 오구리가와 강의 홍수 예보 및 수위 주지 구간에 대해 수방법 규정에 따라 정해진 예상 최대 규모 강우에 의한 홍수 침수 예상 구역과 침수했을 경우에 상정되는 수심 및 도쿄도가 토사 재해 방지법에 근거해, 시나가와구에 지정한 토사 재해(특별) 경계 구역을 나타낸 것입니다. 예상 강우량은 다마가와 강 유역의 48시간 총 강우량 588mm 입니다.

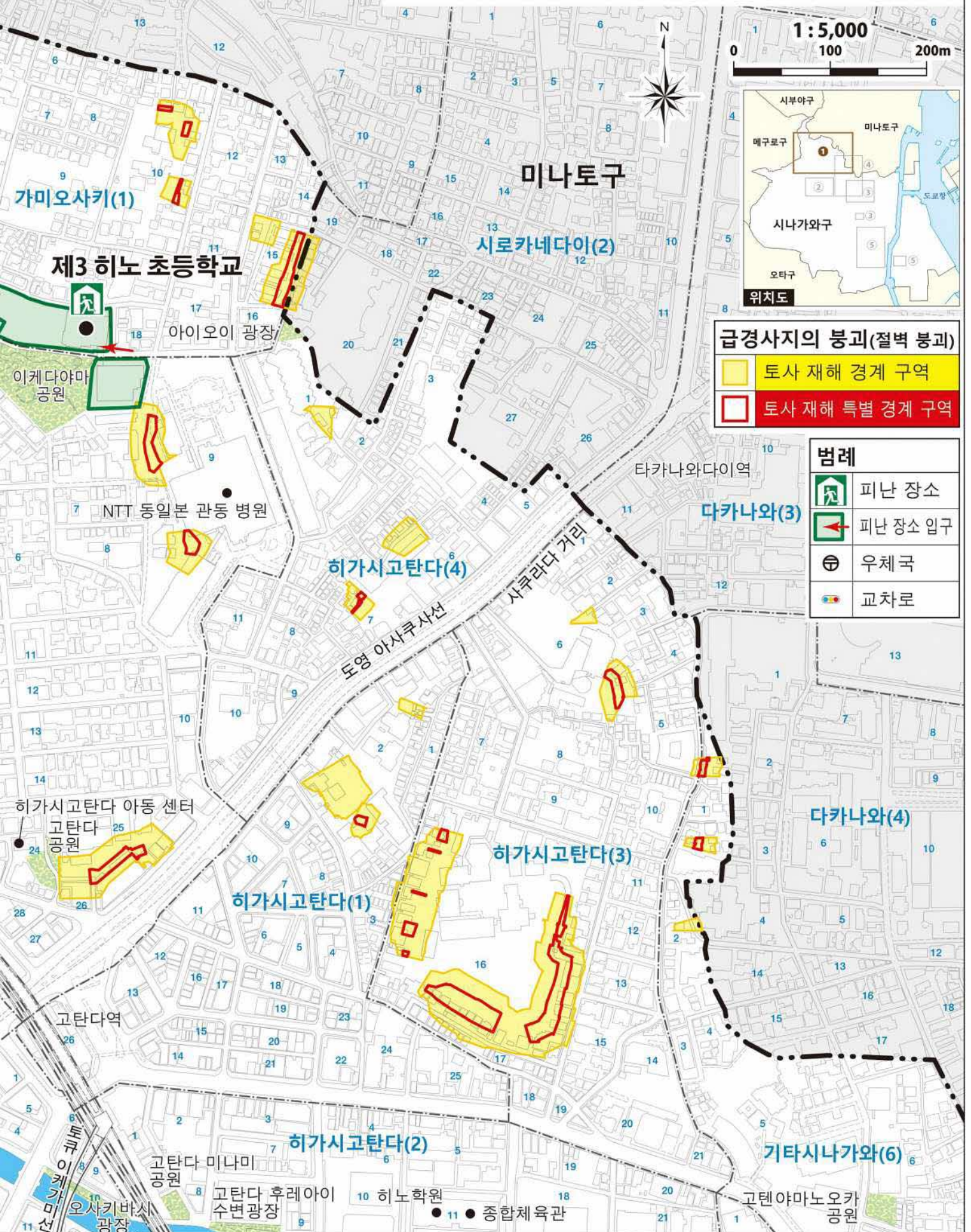
이 홍수 예상 구역으로 지정되지 않은 지역에서도 침수가 발생하는 경우나 예상되는 수심이 실제 침수 깊이와 다른 경우가 있습니다.

홍수해영역(침수)과 토사재해영역(토사)



① 토사 재해 해저드 맵

(가미오사키·니시고탄다·히가시고탄다·기타시나가와)



급경사지의 붕괴(절벽 붕괴)

	토사 재해 경계 구역
	토사 재해 특별 경계 구역

범례

	피난 장소
	피난 장소 입구
	우체국
	교차로

토사 재해 해저드 맵

② 토사 재해 해저드 맵

(니시고탄다)

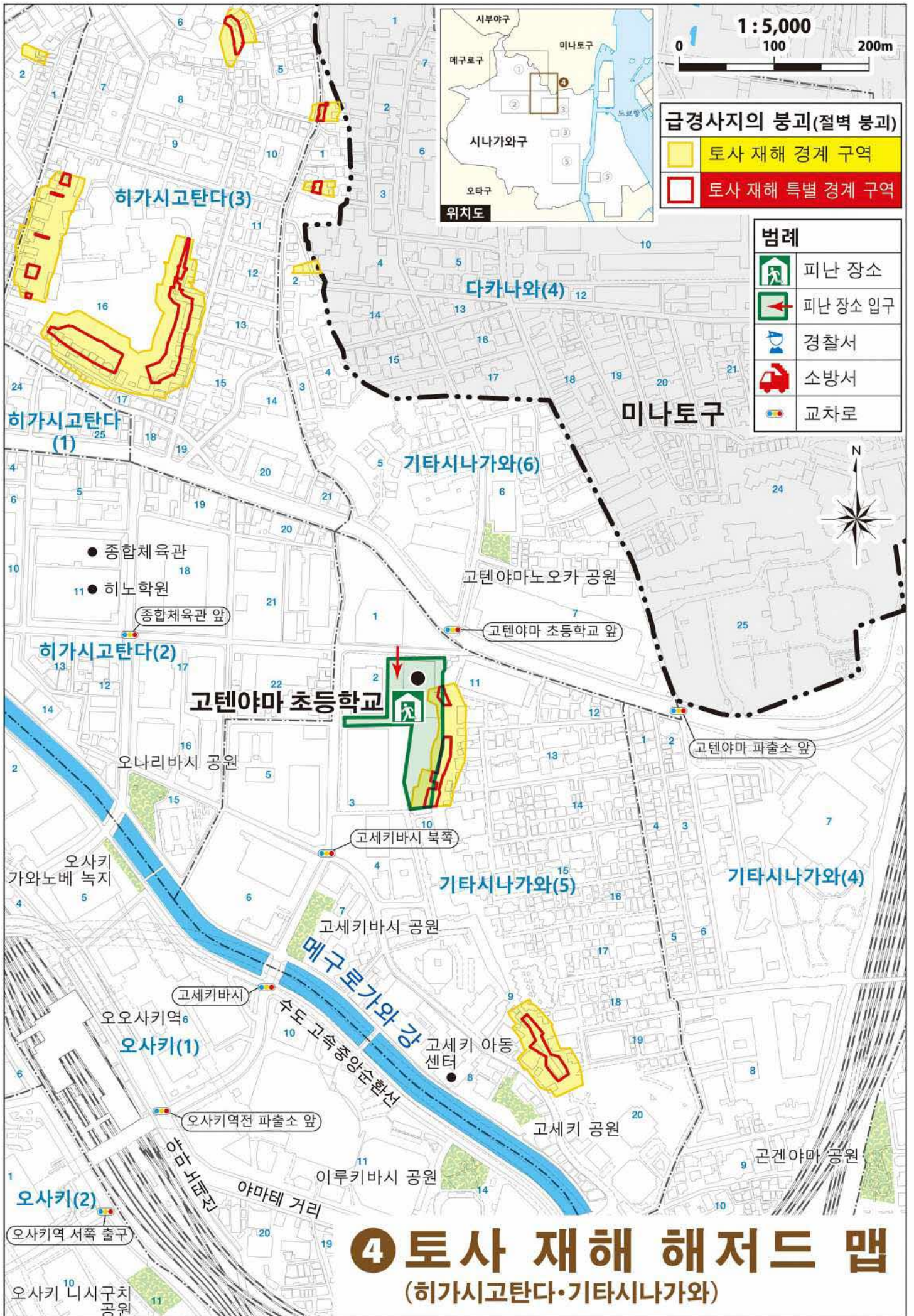


③ 토사 재해 해저드 맵

(기타시나가와·미나미시나가와)



토사 재해 해저드 맵



토사 재해 해저드 맵

5 토사 재해 해저드 맵

(히가시오이·야시오)

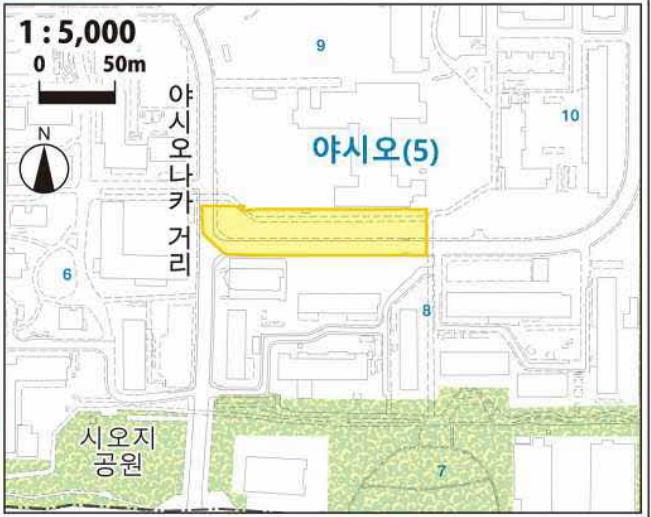
급경사지의 붕괴(절벽 붕괴)

토사 재해 경계 구역

토사 재해 특별 경계 구역

범례

	피난 장소
	피난 장소 입구
	소방서
	우체국
	교차로



토사 재해 해저드 맵



■ 도쿄 마이 타임라인이란?

- 비나 바람은 사전에 예측할 수 있기 때문에 풍수해가 발생하기 전에 준비할 수 있습니다.
- 풍수해가 발생했을 때 어떻게 행동할지를 각자가 미리 정한 것이 마이 타임라인입니다.
- 개인 단위로, 가족 단위로, 지역 단위로 각각의 마이 타임라인을 만들어 봅시다.
- 마이 타임라인 작성을 통해 준비를 잘 진행하여 풍수해로부터 생명을 지키시다.



■ 어떨 때 사용하나요?



태풍이 다가오고 있을 때

뉴스에서 3~5일 후에 태풍이 직격할 우려가 있다고 보도된 경우에는 **하천 범람 · 토사 재해 · 해일 발생의 가능성을** 생각할 수 있습니다.



폭우가 오래 계속될 때

일기예보에서 폭우가 2~3일 더 계속될 것이라고 예보된 경우에는 **하천 범람 · 토사 재해 발생의 가능성을** 생각할 수 있습니다.



단기간에 급격한 호우가 발생할 때

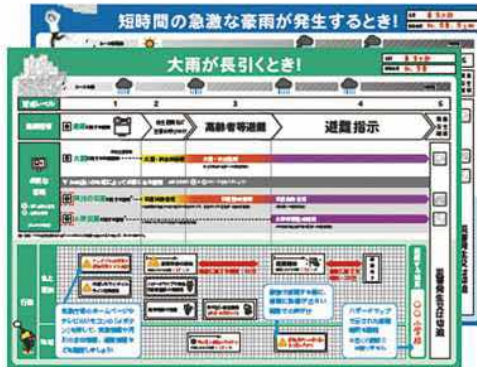
일기예보에서 저녁때 돌발적으로 폭우가 번개를 동반한 호우가 내릴 가능성이 있다고 주의를 요구한 경우에는 **하천 범람 · 토사 재해 발생의 가능성을** 생각할 수 있습니다.

마이 타임라인 시트



태풍, 큰비, 급격한 호우의 3종류가 있습니다.

마이 타임라인 작성 예



마이 타임라인을 작성할 때 참조하기 위한 작성 예입니다.



마이 타임라인 작성 등은 2차원 코드를 스캔하십시오.



피난 시 유의사항

● 피난 요구에 주의하고 정확한 정보를 수집합니다.

위험이 다가왔을 때는 시나사와구 또는 소방서 등이 피난을 요구하는 경우가 있습니다. 요구가 있으면 신속하게 피난합니다.

● 배려가 필요한 분의 피난에 협조를

고령자나 장애인, 영유아, 외국인 등, 재해 시에 배려가 필요한 분이 있습니다. 배려와 지원에 협조합니다.

● 비상 반출품을 준비

피난할 때 최소한 필요한 것을 즉시 가져갈 수 있도록 준비합니다.



평소부터의 대비할 것

비상시에는 식료품 등 필요한 것을 구할 수 없을 가능성이 있습니다.
필요한 것을 평소부터 준비해 두고 피난할 때 가져갈 수 있도록 합니다.



【반출품의 예】

■ 건강 상태를 알리는 것

- 헬프 마크·헬프 카드
- 장애인 수첩
- 약 수첩

지원을
받기 위해

■ 귀중품 등

- 현금(잔돈 포함)
- 통장·인감
- 집 열쇠
- 신분증(운전면허증 등)
- 건강보험증
- 긴급 시 연락처를 알 수 있는 것
- 휴대전화·스마트폰, 충전기

■ 위생용품

- 상비약·상용약
- 마스크
- 물티슈
- 수건
- 칫솔
- 안경·콘택트렌즈(세정액)
- 휴대용 변기
- 화장지
- 응급 세트

■ 편리한 도구

- 손전등
- 호루라기·버저
- 헬멧
- 면장갑
- 필기도구와 메모지
- 박스 테이프
- 비닐 봉투
- 슬리퍼
- 휴대용 라디오

■ 식료품

- 비상식량
- 음용수

알레르기 대응 식품 등
자신에게 맞는 식료품을 준비

■ 자신에게 필요한 것 (보청기, 시각장애이용 지팡이, 틀니 등)

-
-
-
-
-

자신에게 필요한
것을 기입합니다.



방재 핸드북도 읽어
두자!
2차원 코드를 통해
볼 수 있습니다.

우리 집 방재 메모

재해 시에 대비하여 가족내에서 미리 이야기해서 아래와 같은 정보를 방재 메모지에 적어 보관해 둡시다. 방재 메모를 휴대전화 또는 스마트폰 카메라로 촬영해 두는 것도 하나의 방법입니다. 또한, '시나가와 방재 포켓 카드'는 피난의 흐름 등 필요한 것을 확인할 수 있습니다. 평소부터 지갑 등에 넣어 가지고 다니면 재해 시에 편리합니다.

● 피난소

피난소	소방 119	경찰 110	NTT 재해응 전연 다이얼 171
-----	--------	--------	-----------------------

● 가족·지인 등의 긴급 연락처

이름	연락처 명칭(회사·학교 등)	전화번호	안부 확인 방법	집합 장소



포켓 카드는 시나가와구 방재과 또는 가까운 지역 센터에서 배포하고 있습니다.

정보 수집

재해 시에는 부정확한 소문이나 근거가 없는 정보가 떠돌 수 있습니다. 신뢰할 수 있는 정보원을 통해 재해 상황, 피난소·피난 장소의 개설 상황 등의 정확한 최신 정보를 입수할 수 있도록 합니다.

시나가와구 홈페이지

<https://www.city.shinagawa.tokyo.jp/>

시나가와구의 기상 정보나 메구로가와 강·다치야마가와 강의 수위 정보, 하천 CCTV 영상 등도 보실 수 있습니다.

시나 메일 (시나가와 정보 메일)

미리 등록할 필요가 있습니다.

시나가와구의 알림이나 긴급 정보·방재 기상 정보 등 중에서 받고 싶은 정보를 선택할 수 있습니다.

시나가와구 Twitter

@shinagawacity

팔로우해두면 편리합니다.

기상청에서 발표하는 지진 정보와 기상 경보도 자동 제공합니다.

시나가와구 공식 LINE

@shinagawa_city

친구 추가가 필요합니다.

방재 행정 무선의 방송 내용 등을 텍스트로 제공하고 있습니다.

케이블 TV 시나가와

시나가와 구민 채널(지상 디지털 11ch)에서는 통상 방송 화면에 경보 정보 등을 글자로 표시합니다.

- L자 방송
경보 등의 기상 정보나 메구로가와 강·다치야마가와 강의 수위 정보 등을 표시
- 시나가와 TV·푸시
자동으로 채널을 전환하거나 TV를 켜서 긴급 정보를 제공하는 서비스(유료)

Yahoo! 방재 속보

*도쿄도 시나가와구로 지역 설정이 필요합니다.

시나가와구에서는 'Yahoo! 방재 속보'를 활용한 방재 정보·긴급 정보를 제공하고 있습니다.

FM 라디오

FM 시나가와(88.9MHz)를 통해 시나가와구의 정보나 방재 행정 무선의 정보를 제공합니다.

긴급 시에만

방재 행정 무선 확인 다이얼
☎0120-562-311로 전화를 걸면 24시간 이내에 방송한 방재 행정 무선의 내용을 음성으로 들을 수 있습니다.

피난 정보 긴급 통지 콜 미리 등록할 필요가 있습니다.
쓰나미·침수 피해·토사 재해의 위험이 예상되는 지역에서는 본들을 대상으로 시나가와구에서 피난에 관한 정보를 전화·이메일로 알리는 서비스입니다.

홍보 차량
위험이 예측되는 지역으로 출동하여 스피커를 통해 주의를 요구하는 등 정보를 전달합니다.