

## 江户时代末期的动乱与品川御台场

### 深化的对外危机及佩里来航

从大约 18 世纪末开始，日本近海出现多艘外国船只，江户幕府感到强烈危机，于是开始加强全国沿岸的戒备。但是，外国船只数量日益增加，各地相关事件频发，其中最著名的便属 1853 年 6 月美国佩里舰队航行到将军足下的江户湾，成为撼动江户幕府的重大事件。

### 建造品川御台场

江户幕府为加强江户湾的防御能力，决定在品川海域到深川洲崎（现在的东京都江东区）一带的海上建造 11 座要塞。伊豆国韭山（现在的静冈县伊豆之国市）的代官——江川太郎左卫门英龙根据欧洲书籍指导要塞的建造工作，但最终因财政困难等原因，仅第一到第三、第五、第六台场（台场：日语意为要塞）完工，包括之后才完工的御殿山下台场（与陆地连结），仅建造了 6 座要塞。

### 御殿山的外国公使馆

1858 年，日本和美国、荷兰、俄罗斯、英国、法国 5 国签定条约，遂决定在江户派驻外国公使，并设立公使馆。但是，此决议导致了排斥外国人的流浪武士发起了袭击外国人的行动。1861 年，计划在御殿山建造各国的公使馆，首先建造了英国公使馆，但次年 12 月 12 日，长州藩（现在的山口县萩市周边地区）的武士在品川宿的旅馆“土藏相模”集结，前往英国公使馆纵火将其烧毁。

### 英国军舰到达品川以及防御计划

1862 年 8 月发生了萨摩藩（现在以鹿儿岛县为主的地区）武士斩杀英国人的事件，被称作“生麦事件”。次年 5 月，英国军舰为赔偿金问题开入品川海域，幕府因此决定重启品川第四、第七台场的建造计划，在越中岛（现在的东京都江东区）到大井村一带的海岸建造要塞的防御计划付诸实施。但是，因人工费用和石材价格高涨，以及长州战争<sup>※</sup>的影响，最终未能完成。


※长州战争：江户幕府和长州藩（现在的山口县萩市周边地区）之间的战争。

### 江户时代末期的暴动与品川宿

在江户时代，曾经发生过数次因稻米价格高涨，生活困苦的民众发起暴动的事件。1866 年 5 月 28 日，在品川宿发生暴动，次日蔓延到全江户地区，在 8 天内米店、

当铺、酒庄等共 226 间店铺遭受袭击。

1\_07\_01



品川第五台场的土垒剖面标本

1854 年


1950—1960 年代

2014 年品川台场（第五）遗址（东京都港区港南）出土

东京都埋藏文化财中心调查提供

白色虚线上方是近代以后填海造地之际所铺上的土石，虚线下方是当初建造要塞时的土垒。为巩固土垒，重复进行打夯作业，因此形成像地层似的条纹状。

1\_07\_02



于神奈川所见之外国船只离港情景（复制品）

江户时代 约 19 世纪中叶

原件：神户市立博物馆馆藏（出自《江户时代末期风俗图卷》）

描绘了 1854 年 3 月，签订《日美亲善条约》后的美国佩里舰队由横滨离港的情景。佩里于 1853 年 6 月航行到日本，将美国第十三任总统菲尔莫尔的国书递交给江户幕府，为求答复于次年再次到访日本。当时为加强江户湾的防御能力，正在品川海域建造要塞。

1\_07\_03



地桩

1853—1854 年

1999 年品川台场（第一）遗址（东京都港区港南）出土

这是设置在第一台场石墙正下方的杉木桩（地桩），其桩顶和尖端部分。桩顶有写着“三间半”（约 6.3 公尺）的墨迹，由此可知砍伐时的长度。

1\_07\_04



地桩

1853—1854 年

1999 年品川台场（第一）遗址（东京都港区港南）出土

原本是被打进海底的木桩，这是拔出后的剖面。

<p>1_07_05</p> 	<p>砂质泥岩</p> <p>1854 年 2012 年品川台场（第五）遗址（东京都港区港南）出土</p> <p>填海造地建造要塞时，使用了含黏土质的砂质泥岩。此石出土于要塞的地基正下方及其外侧，据推测起到了防止海水渗透的作用。</p>
<p>1_07_06</p> 	<p>品川第五台场使用过的石材</p> <p>1854 年 2012 年品川台场（第五）遗址（东京都港区港南）出土</p> <p>此石材为安山岩，采集岩石时因使用工具敲打，故岩石上留下一行长方形孔洞痕迹。没有用于砌石墙的石材被丢弃在要塞主体周围，称之为“舍石”。</p>
<p>1_07_07</p> 	<p>从品川御殿山松平骏河守的宅邸搬运用于建造要塞土石的情景（复制品）</p> <p>江户时代 约 19 世纪中叶 原件：神户市立博物馆馆藏（出自《江户时代末期风俗图卷》）</p> <p>品川建筑要塞所使用的土石采集自御殿山、八山、高轮泉岳寺等山丘，再从最近的海岸用船只运载。有时一天动用 5000 名工人、2000 艘船只。要塞建成后，负责第一台场警备工作的川越藩（现在的埼玉县川越市周边地区）松平家族便驻扎于今治藩（现在的爱媛县今治市周边地区）松平骏河守位于八山山脚下的宅邸。画中右方远处的成排的房屋则是品川宿。</p>



1\_07\_08



要塞大炮试验发射的情景（复制品）

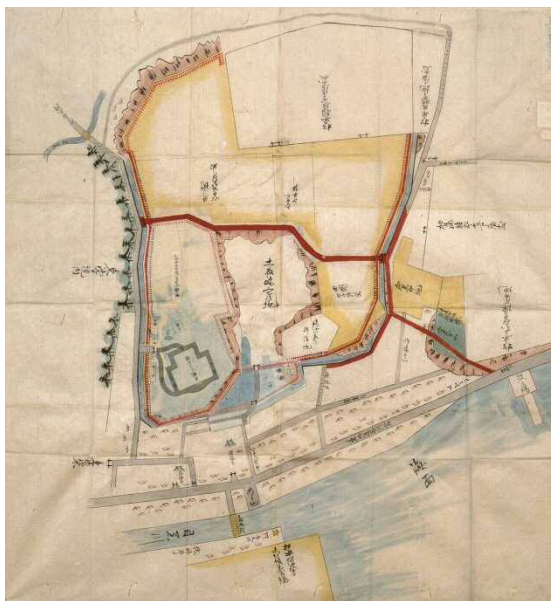
约 19 世纪中叶

原件：江川文库藏品

国家指定重要文化遗产

本图描绘了 6 座要塞建成后大炮试验发射的情景。画中前方是御殿山和品川宿的房屋，画中远方是御殿山下台场和第一、第二、第三、第五、第六台场共 6 座要塞。御殿山上观众络绎不绝，在惴惴不安地观望。1855 年 2 月以后，负责 6 座要塞警备工作的诸藩经常举行联合演习。

1\_07\_09



御殿山公使馆地图（复制品）

约 1862 年

原件：东京大学史料编纂所藏品

1861 年决定在御殿山建造美国、荷兰、英国、法国等 4 国的公使馆。这是计划建设的场所以及记载了周边情形的平面图。中央是为建造品川台场而掘土的痕迹，其周边环绕着各国公使馆的计划建设场所。江户幕府在 1858 年与各国签定条约后，各地开始频繁发生砍杀外国人事件，故江户幕府决定将各国公使馆移到御殿山加强警备。然而，第一个建造的英国公使馆却在即将完工之际，在 1862 年 12 月 12 日遭高杉晋作等 13 名长州藩（现在的山口县萩市周边地区）的武士纵火烧毁。之后，在御殿山设立外国公使馆的计划也随之告终。