

江戶時代末期的動亂與品川御台場

深化的對外危機及培里來航

自約 18 世紀末起，日本近海出現許多外國船舶，江戶幕府感到強烈危機，於是開始強化全國沿岸的戒備。但是，外國船舶數量日益增加，各地相關事件頻傳，其中最著名的便屬 1853 年 6 月美國培里艦隊航行至將軍腳下的江戶灣，成為撼動江戶幕府的重大事件。

建造品川御台場

江戶幕府為強化江戶灣的防禦能力，決定於品川海域至深川洲崎（現今東京都江東區）一帶在海上建造 11 座要塞。伊豆國韮山（現今靜岡縣伊豆之國市）的代官——江川太郎左衛門英龍依照歐洲書籍指導如何建造要塞，但最終因財政困難等緣故，僅第一至第三、第五、第六台場（台場：日語意即要塞）完工，以及之後才完工的御殿山下台場（與陸地連結），僅建造了 6 座要塞。

御殿山的外國公使館

1858 年，日本和美國、荷蘭、俄羅斯、英國、法國 5 國簽定條約，遂決定於江戶派駐外國公使，並設立公使館。但是，此決議引來了排斥外國人的流浪武士發起襲擊外國人行動。1861 年，計劃於御殿山建造各國的公使館，首先建造英國公使館，但翌年 12 月 12 日，長州藩（現今山口縣萩市周圍地區）的武士於品川宿的旅館「土藏相模」集結，前往英國公使館縱火燒毀。

英國軍艦航行至品川與防禦計畫

1862 年 8 月，發生薩摩藩（現今鹿兒島縣為主地區）的武士砍殺英國人的事件，稱為「生麥事件」。翌年 5 月，英國軍艦為賠償金問題航行至品川海域，幕府因此決定重啟品川第四、第七台場的建造計畫，施行於越中島（現今東京都江東區）至大井村一帶的海岸建造要塞的防禦計畫。但是，因人事費用和石材價格飆漲不休，以及長州戰爭※影響，最終仍未能完工。

※長州戰爭：江戶幕府和長州藩（現今山口縣萩市周圍地區）之間的戰爭。

江戶時代末期的暴動與品川宿

在江戶時代，曾經發生過數起因稻米價格高漲，生活困苦的民眾發起暴動的事件。1866年5月28日，於品川宿發生暴動，翌日蔓延至全江戶地區，在8天內米店、當舖、酒莊等共226間店鋪遭受攻擊。

1_07_01



品川第五台場的土壘剖面標本

1854年


1950—1960年代

2014年品川台場(第五)遺址(東京都港區港南)出土

東京都埋藏文化財中心調查提供

白色虛線上方為近代以後填海造陸之際所鋪上的土石，虛線下方為當初建造要塞時的土壘。為鞏固土壘，重複進行夯實土石作業，因此形成有如地層般的條紋狀。

1_07_02



於神奈川所見之外國船離港情景(複製品)

約19世紀中葉

原有史料：神戶市立博物館館藏(出自《江戶時代末期風俗圖卷》)

描繪了1854年3月，締結《日美親善條約》後的美國培里艦隊由橫濱離港的情景。培里於1853年6月航行至日本，將美國第十三任總統菲爾莫爾的國書遞交給了江戶幕府，為求答覆於翌年再訪日本。當時正值為加強江戶灣的防禦能力，於品川海域如火如荼建造要塞之際。

1_07_03



地樁

1853—1854 年

1999 年品川台場 (第一) 遺址 (東京都港區港南) 出土

此為設置於第一台場石牆正下方的杉木樁 (地樁) , 其樁頂和尖端部分。樁頂有寫著「三間半」(約 6.3 公尺) 的墨跡 , 由此可知砍伐時的長度。

1_07_04





地樁

1853—1854 年

1999 年品川台場 (第一) 遺址 (東京都港區港南) 出土

原為打進海底的木樁 , 此為拔出後的剖面。

<p>1_07_05</p> 	<p>砂質泥岩</p> <p>1854 年</p> <p>2012 年品川台場 (第五) 遺址 (東京都港區港南) 出土</p> <p>填海造陸建造要塞時，使用了含黏土質的砂質泥岩。此石出土於要塞地基的正下方和外側，推測是為防止海水滲透而使用。</p>
<p>1_07_06</p> 	<p>品川第五台場使用過的石材</p> <p>1854 年</p> <p>2012 年品川台場 (第五) 遺址 (東京都港區港南) 出土</p> <p>此石材為安山岩，因採集岩石時會使用工具敲打，故岩石上留有成列的長方形孔洞痕跡。沒有用於砌牆的石材被丟棄在要塞主體周圍，稱為「捨石」。</p>
<p>1_07_07</p> 	<p>自品川御殿山松平駿河守的宅邸搬運建造要塞之土石一景 (複製品)</p> <p>約 19 世紀中葉</p> <p>原有史料：神戶市立博物館館藏 (出自《江戶時代末期風俗圖卷》)</p> <p>品川建築要塞所使用的土石採集自御殿山、八山、高輪泉岳寺等山丘，再從最近的海岸用船隻搬運，有時一天會動用 5000 名工人、2000 艘船隻。要塞完工後，負責戒備第一台場的川越藩 (現今埼玉縣川越市周圍地區) 松平家便駐扎於今治藩 (現今愛媛縣今治市周圍地區) 松平駿河守位於八山山腳下的宅邸。畫中右方遠處可見的成列房屋則為品川宿。</p>

1_07_08



試射要塞大砲情景 (複製品)

約 19 世紀中葉

原有史料：江川文庫藏品

國家指定重要文化資產

本圖描繪了 6 座要塞完工後試射大砲一景。畫中前方為御殿山和品川宿的房屋，畫中遠方為御殿山下台場和第一、第二、第三、第五、第六台場共 6 座要塞。御殿山上想看個熱鬧的人們摩肩接踵，惴惴不安地觀望試射情形。1855 年 2 月以後，負責戒備 6 座要塞的諸藩時常舉行聯合演習。

1_07_09



御殿山公使館地圖 (複製品)

約 1861 年

原有史料：東京大學史料編纂所藏品

1861 年決定於御殿山建造美國、荷蘭、英國、法國等 4 國的公使館。此為建設預定地和記載其周圍情形的平面圖。中央是為建造品川台場而掘土的痕跡，其周圍環繞著各國公使館的預定地。江戶幕府於 1858 年與各國簽定條約後，各地開始頻繁發生砍殺外國人事件，故江戶幕府決定將各國公使館移至御殿山加強戒備。然而，第一個建造的英國公使館卻在即將完工之際，於 1862 年 12 月 12 日遭高杉晉作等 13 名長州藩(現今山口縣萩市周圍地區)的武士縱火燒毀。之後，在御殿山設立外國公使館的計畫也隨之告終。